



GACETA MUNICIPAL

Órgano Oficial de Difusión del Gobierno Municipal de
Tenango del Valle, Estado de México

Constitución No. 101, Col. Centro,
C.P. 52300, Tenango del Valle,
Estado de México

Año: III. Número: 1
Viernes 29 de enero de 2021

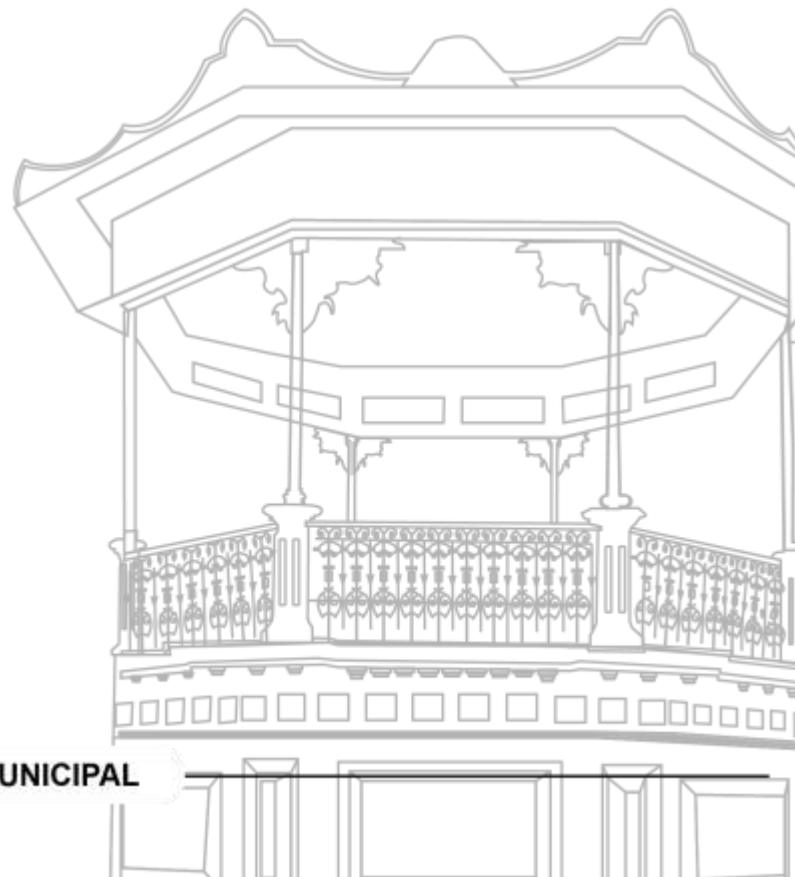
CONTENIDO

1. ATLAS DE RIESGO DE TENANGO DEL VALLE, ESTADO DE MÉXICO;
 2. INFORME DEL CONTINGENTE ECONÓMICO DE LITIGIOS LABORALES EN CONTRA DEL AYUNTAMIENTO DE TENANGO DEL VALLE, ESTADO DE MÉXICO, CORRESPONDIENTE AL MES DICIEMBRE DE 2020; Y,
 3. ACUERDOS DE CABILDO DEL MES DE ENERO DE 2021.
-



AYUNTAMIENTO CONSTITUCIONAL DE TENANGO DEL VALLE, ESTADO DE MÉXICO, 2019-2021

1. ATLAS DE RIESGO DE TENANGO DEL VALLE, ESTADO DE MÉXICO.





EDOMEX
DECISIONES FIRMES, RESULTADOS FUERTES.



ATLAS DE RIESGO TENANGO DEL VALLE



#PrevenirEsVivir

GOBIERNO DEL ESTADO DE MÉXICO

ALFREDO DEL MAZO MAZA

GOBERNADOR CONSTITUCIONAL DEL ESTADO DE MÉXICO

LIC. ERNESTO JAVIER NEMER ÁLVAREZ

SECRETARIO GENERAL DE GOBIERNO

LIC. RICARDO DE LA CRUZ MUSALEM

COORDINADOR GENERAL DE PROTECCIÓN CIVIL DEL ESTADO DE MÉXICO

PABLO IVÁN GUADARRAMA MENDOZA

PRESIDENTE MUNICIPAL CONSTITUCIONAL DE TENANGO DEL VALLE, ESTADO DE MÉXICO

AYUNTAMIENTO DE TENANGO DEL VALLE
(2019-2021)

PRESIDENTE MUNICIPAL CONSTITUCIONAL

PABLO IVÁN GUADARRAMA MENDOZA

SINDICA MUNICIPAL

MONZEISELA GARCÍA RAMOS

PRIMER REGIDOR

JONATHAN MORALES VILLEGAS

SEGUNDA REGIDORA

YACQELINE VELÁZQUEZ MEJÍA

TERCER REGIDOR

JONATHAN ISASI REYES

CUARTA REGIDORA

ELIZABETH OLVERA SÁNCHEZ

QUINTO REGIDOR

FRANCISCO DIONICIO HINOJOSA CAMPOS

SEXTA REGIDORA

YADIRA SAN JUAN MUCIENTES

SÉPTIMA REGIDORA

LETICIA VÁZQUEZ TORRES

OCTAVO REGIDOR

WENSESLAO MONROY ARIAS

NOVENO REGIDOR

LUIS ROBERTO SALGADO MENDOZA

DECIMA REGIDORA

MARIBEL MARTÍNEZ CARBAJAL

SECRETARIO DEL H. AYUNTAMIENTO

NAHUM MIGUEL MENDOZA MORALES

CONTENIDO

GOBIERNO DEL ESTADO DE MÉXICO	2	<i>4.- EDAFOLOGÍA</i>	27
AYUNTAMIENTO DE TENANGO DEL VALLE	3	<i>5.- HIPSOMETRÍA</i>	28
EJEMPLO DE USO DEL ATLAS DE RIESGOS	6	<i>6.- CLIMAS</i>	29
PRESENTACIÓN	7	<i>7.- ZONAS SUSCEPTIBLES A INUNDACIÓN</i>	30
INTRODUCCIÓN	8	<i>8.- TEMPERATURA MEDIA ANUAL</i>	31
OBJETIVO	9	<i>9.- PRECIPITACIÓN MEDIA ANUAL</i>	32
MARCO LEGAL	9	<i>10.- FRECUENCIA DE HELADAS</i>	33
<i>TOPONIMIA</i>	11	<i>11.- FRECUENCIA DE GRANIZADAS</i>	34
<i>UBICACION GEOGRAFICA</i>	11	35
<i>LÍMITES Y EXTENSIÓN TERRITORIAL</i>	12	III.- NOMENCLÁTOR DE LOCALIDADES	36
<i>VÍAS DE ACCESO</i>	12	IV.-SUBSISTEMA PERTURBADOR	43
<i>TOPOGRAFÍA E HIPSOMETRÍA</i>	12	<i>AGENTES PERTURBADORES</i>	43
<i>CLIMA</i>	13	<u><i>REGISTROS ADMINISTRATIVOS DEL SUBSISTEMA PERTURBADOR</i></u>	46
<i>GEOLOGÍA</i>	14	<i>ASENTAMIENTOS SOBRE CAVIDADES EN EL SUBSUELO Y MINAS A CIELO ABIERTO (1</i>	
<i>EDAFOLOGÍA</i>	14	<i>Registros)</i>	47
<i>USO DEL SUELO</i>	15	<i>ASENTAMIENTOS EN PENDIENTES Y ZONAS ADYACENTES CON PROBLEMAS DE</i>	
<i>POBLACIÓN</i>	16	<i>REMOCION O EROSION (2 Registros)</i>	49
<i>SALUD</i>	17	<i>DESLIZAMIENTOS DE TIERRA (4 Registros)</i>	51
<i>EDUCACIÓN</i>	18	<i>ZONAS SUSCEPTIBLES DE INUNDACIÓN (3 Registros)</i>	54
<i>RELIGIÓN</i>	19	<i>ESTACIONES DE SERVICIO, EXPENDIOS CLANDESTINOS (8 Registros)</i>	58
<i>INDUSTRIA</i>	19	<i>GASERAS, ESTACIONES DE CARBURACION, EXPENDIOS CLANDESTINOS (4 Registros)</i>	
<i>VIVIENDA</i>	20	63
<i>TURISMO</i>	20	<i>INDUSTRIAS (25 Registros)</i>	66
<i>ECOSISTEMAS</i>	22	<i>POLVORINES (4 Registros)</i>	80
II.- MAPAS GENERALES	24	<i>REPORTE DE INCENDIOS FORESTALES (2 Eventos)</i>	83
1.- <i>EL MUNICIPIO EN EL CONTEXTO ESTATAL</i>	24	<i>TIRADERO DE BASURA Y / O RELLENOS SANITARIOS (1 Registro)</i>	85
2.- <i>TOPOGRAFÍA</i>	25	<i>ASENTAMIENTOS EN DERECHOS DE VÍA (2 Registros)</i>	87
3.- <i>GEOLOGÍA</i>	26	<i>REPORTE DE ACCIDENTES CARRETEROS (13 Eventos)</i>	89

<i>REPORTE DE FESTIVIDADES (15 Eventos)</i>	91
V.-ZONAS DE RIESGO EN EL MUNICIPIO DE TENANGO DEL VALLE	93
<i>FENÓMENOS GEOLÓGICOS GEOMORFOLÓGICOS</i>	93
<i>FENÓMENOS HIDROMETEOROLÓGICOS</i>	93
<i>FACTORES QUÍMICOS</i>	94
<i>FACTORES SANITARIOS</i>	93
<i>FACTORES SOCIO-ORGANIZATIVOS</i>	94
<i>FENÓMENOS ASTRONÓMICOS</i>	94
VI.- SUBSISTEMA AFECTABLE	96
<u><i>REGISTROS ADMINISTRATIVOS DEL SUBSISTEMA AFECTABLE</i></u>	<u>97</u>
<i>CENTROS CULTURALES (20 Registros)</i>	98
<i>CENTROS RECREATIVOS (15 Registros)</i>	106
<i>HOSPEDAJE (9 Registro)</i>	115
<i>INSTITUCIONES EDUCATIVAS Y DE REHABILITACIÓN (119 Registros)</i>	121
<i>MERCADOS, TIANGUIS Y CENTRALES DE ABASTO (12 Registros)</i>	193
<i>BARES, RESTAURANTES Y CENTROS NOCTURNOS (18 Registro)</i>	198
<i>TEMPLOS (52 Registros)</i>	206
<i>TIENDAS DE AUTOSERVICIO Y DEPARTAMENTALES (9 Registros)</i>	233
VII.- SUBSISTEMA REGULADOR	239
<u><i>REGISTROS ADMINISTRATIVOS DEL SUBSISTEMA REGULADOR</i></u>	<u>240</u>
<i>CENTROS DE RESPUESTA INMEDIATA Y AUXILIO (5 Registros)</i>	241
<i>INFRAESTRUCTURA BÁSICA Y SERVICIO VITALES (56 Registros)</i>	247
<i>INFRAESTRUCTURA CEMENTERIOS, FUNERARIAS Y CREMATORIOS (13 Registros)</i> ..	266
<i>INSTITUCIONES DE SALUD Y CONSULTORIOS MÉDICOS (22 Registro)</i>	274
<i>REFUGIOS TEMPORALES (11 Registro)</i>	286
<i>INVENTARIO DE RECURSOS</i>	293
<i>TELÉFONOS DE EMERGENCIA</i>	294
VIII.- MAPAS DE REFERENCIA GEOGRÁFICA	297
CONCEPTOS Y DEFINICIONES	296
FUENTES DE INFORMACIÓN	298
COLABORADORES	299

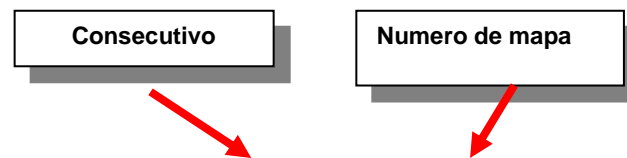
EJEMPLO DE USO DEL ATLAS DE RIESGOS

El contenido del presente atlas está dividido en ocho secciones; la sección II contiene mapas de información general relacionados con los temas de la sección I.

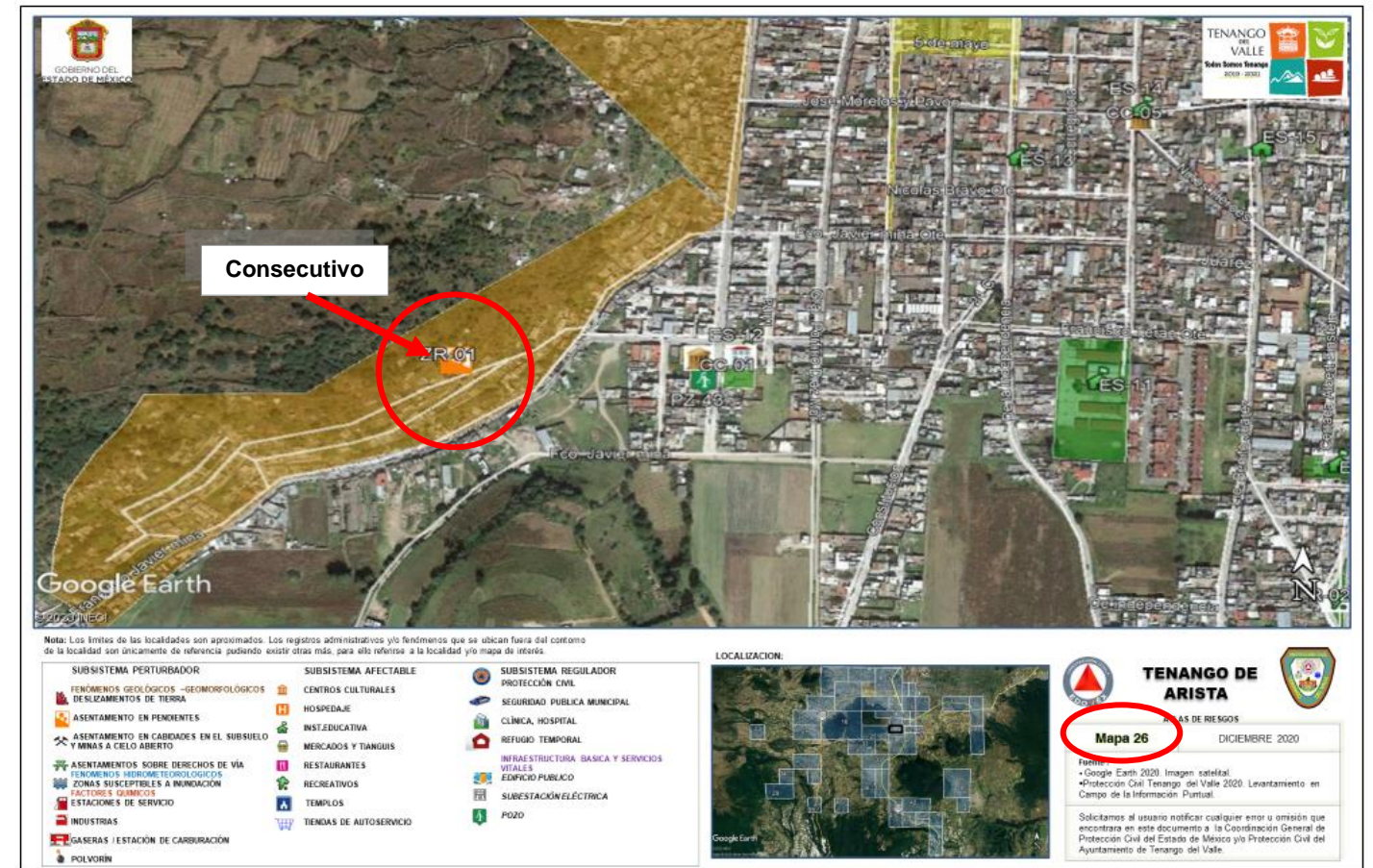
La sección VIII está compuesta por mapas municipales (MAPA GENERAL, MAPA 1, MAPA 2, etc.); cada mapa contiene elementos representados de forma puntual, lineal y poligonal por medio de símbolos y números que los identifican de forma única con las fichas de contenido correspondientes; dicho número se denomina **consecutivo** y se encuentra ubicado en la parte superior derecha de cada una de las fichas, para localizar elementos a partir de la ficha, refiérase al recuadro **Mapa/Cuadrante**, el cual contiene el número del mapa y el cuadrante en que se localiza el elemento en cuestión.

Nota: En algunos casos la cuadrícula de las coordenadas UTM en el mapa sirve también para la delimitación de los cuadrantes.

Ejemplo:



Municipio: TENANGO DEL VALLE	066 Clave Municipio	Número consecutivo (identificador en el mapa) 02	MAPA-21 Número de Mapa
1.- DATOS GENERALES		2.- DATOS ESPECÍFICOS	
Fecha de la información: 14-NOV-2020		Lugar: ASENTAMIENTO EN PENDIENTE	
Localidad: TENANGO DE ARISTA		Extensión: 5	
Sublocalidad: LOS CANTADORES		Viviendas en riesgo: 80 CASAS	
Categoría Administrativa: COLONIA		Población en riesgo: 150 PERSONAS	
		Otras construcciones: 1 TEMPLO	
		Descripción: LAS CASAS HABITACIÓN, SE ENCUENTRAN UBICADAS A LO LARGO DE UNA ZONA PEDREGOZA, CON ACCESOS POR VEREDAS.	



PRESENTACIÓN

En estos tiempos la ciudadanía exige que su gobierno actúe con gran honestidad, responsabilidad y eficiencia en el cumplimiento de atender con oportunidad las necesidades de la población. Ello implica, por consiguiente, la obligación primaria de proteger la vida, la propiedad y los derechos de todos los individuos así como de su entorno.

En la actualidad es necesario que la sociedad adquiera una conciencia y educación en materia de protección civil, que estimule conductas de autoprotección y prevención; así como capacidad de actuación ante calamidades de origen natural o antropogénicos, para evitarlas y enfrentarlas con el menor daño posible.

En situaciones de emergencia, es imprescindible que las autoridades cuenten con un instrumento que integre información necesaria para dar respuesta a las demandas de seguridad colectiva ante la existencia de riesgos.

La significación y trascendencia que la Protección Civil tiene en nuestros días, hace necesaria la existencia de un documento que represente geográficamente los diferentes riesgos, donde se puedan analizar y evaluar las zonas vulnerables dentro del municipio.

Por tal motivo y dando cumplimiento al principal objetivo de protección civil que es la salvaguarda de la integridad física de las personas, sus bienes y su entorno, el Ayuntamiento de Tenango del Valle, Estado de México, a través de la Dirección de Protección Civil en colaboración con la Coordinación General de Protección Civil del Estado elaboraron y actualizaron el presente documento denominado **“Atlas de Riesgos de Tenango del Valle (2019-2021) (dicho documento ha sido consolidado con la valiosa participación de diversas unidades administrativas del municipio)”**. La existencia de éste, como instrumento consultivo superior en la materia, constituye el elemento efectivo para sentar las bases que servirán en la prevención de los riesgos a los que la comunidad está expuesta.

El Atlas de Riesgos es una herramienta que integra información cartográfica y estadística, útil en la elaboración de planes de prevención y auxilio, oportuna toma de decisiones en caso de desastre, así como auxiliar en la integración de otro tipo de trabajos encaminados al desarrollo municipal, procuración de justicia y seguridad pública.

INTRODUCCIÓN

Desde los albores de la historia, el hombre ha sido víctima constante de las inclemencias del tiempo, de la transformación y modelado de la corteza terrestre, así como de conflictos de la integración misma de la sociedad; diferentes estrategias han tenido que implementar para controlar o minimizar todos los efectos que pongan en riesgo su estabilidad.

Actualmente diversos países han instituido programas de protección y ayuda ciudadana probando eficiencia gracias a la respuesta cotidiana y eficiente de la población y las autoridades.

La salvaguardia de la persona y la sociedad, así como sus bienes y entorno ante la eventualidad de un desastre, es el objetivo básico de Sistema Estatal de Protección Civil. Por esto, es necesaria la coordinación permanente y precisa de la voluntad común y espíritu de colaboración entre diversos participantes en este sistema. La solidaridad y la ayuda mutua son indispensables, no solamente al ocurrir una situación crítica, se hace necesaria también, para establecer los mecanismos de prevención y preparación adecuados que permitan reducir o mitigar en lo posible los efectos de cualquier fenómeno destructivo.

El presente documento fue integrado en base al *Cuaderno para el levantamiento de Información en la Elaboración de Atlas de Riesgos Municipales*, información cartográfica, así como las metodologías y lineamientos establecidos por el departamento de Geoprocesamiento y Base de Datos de la Coordinación General de Protección Civil, estructurado de la siguiente manera:

- Aspectos Generales del Municipio; esta sección la integran aquellos datos de referencia y estadísticos como toponimia, ubicación geográfica, límites y extensión territorial, tenencia de la tierra, división territorial, vías de acceso, topografía e hipsometría, climas, geología, edafología, uso del suelo, hidrología, población salud, religión, agricultura, ganadería, industria, vivienda, y turismo.
- La sección de Aspectos Generales esta reforzada por los mapas generales, mostrando así un panorama general del municipio.

- Nomenclátor de Localidades, listado de nombres oficiales de localidades y sublocalidades que integran el territorio municipal.
- Descripción y clasificación del Subsistema Perturbador, se describen los diferentes agentes perturbadores de origen natural y antropogénico, en esta sección se han integrado también los registros administrativos.
- Zonas de Riesgo en el Municipio, resumen de todos aquellos elementos generadores de riesgo y su distribución dentro del municipio, así como algunas medidas de solución.
- Descripción y clasificación del Subsistema Afectable, contiene de manera general que es el subsistema afectable, y bajo situaciones de riesgo quien lo conforma; se han integrado también los registros administrativos.
- Descripción y clasificación del Subsistema Regulador, descripción del subsistema, así como los registros administrativos que lo conforman, se encuentra también un inventario de recursos y directorios de emergencia.
- Cartografía municipal donde se representan los elementos generadores de riesgo y los vulnerables al mismo.
- Finalmente se presentan las conclusiones derivadas del análisis de toda la información tanto cartográfica como estadística de los fenómenos y factores de riesgos presentes en el municipio, así también el análisis del sector vulnerable y las instancias de auxilio.

Este documento debe considerarse como un instrumento operativo y funcional, para que en coordinación pueblo y gobierno, hagan frente común de manera consciente y racional a los efectos de los agentes generadores de riesgo.

OBJETIVO

Identificar, analizar y evaluar los riesgos tanto de origen natural como antrópico que han tenido incidencia o pudieran presentarse en el territorio geográfico municipal, ocasionando desastres o situaciones de peligro en zonas que por sus características poseen cierto grado de vulnerabilidad ante los fenómenos perturbadores.

Por tal motivo se requiere integrar un documento geográfico-descriptivo que en materia de Protección Civil constituya el reflejo de la imagen actual del municipio, convirtiéndose en una valiosa herramienta de análisis que permitirá planificar, diseñar y establecer los mecanismos de seguridad para reducir al mínimo los efectos nocivos de ocurrencia de fenómenos destructivos que amenacen la integridad física de la población, así como sus bienes y entorno.

MARCO LEGAL

El sistema de Protección Civil nace a partir de los sismos del 19 y 20 de septiembre de 1985. Los cuantiosos daños y dolorosos resultados de estos eventos en diversas ciudades de la entidad federativa, en especial en la ciudad de México; hicieron patente la necesidad de perfeccionar los dispositivos y de reforzar los planes y programas en materia de Protección Civil y de difundir esta cultura entre autoridades y sociedad, para que en caso de siniestro la respuesta sea rápida y eficiente.

El 9 de octubre del mismo año, el presidente de la República acordó la creación de la Comisión Nacional de Reconstrucción, con el fin de dirigir adecuadamente las acciones de auxilio a la población.

El 29 de noviembre de 1985, nace el Sistema Nacional de Protección Civil (SINAPROC); que se constituye en un conjunto orgánico y articulado de estructuras y relaciones funcionales de métodos y procedimientos del sector público, grupos privados y sociales; con el fin de ejecutar acciones de común acuerdo destinadas a la protección y salvaguarda de los ciudadanos contra peligros y riesgos que se presentan en la eventualidad de un desastre.

El 1 de febrero de 1994 se aprobó la ley de Protección Civil del Estado de México, misma que actualmente está derogada y es suplida por el libro sexto del Código Administrativo del Estado de México, publicada en la gaceta de gobierno el 13 de diciembre del 2001 y que entró en vigor el 13 de marzo del 2002; la cual tiene por objeto regular las acciones de Protección Civil en el Estado de México

La Ley Orgánica Municipal del Estado de México, en su capítulo sexto Artículo 81 TER menciona que:

Cada ayuntamiento constituirá un consejo municipal de protección civil, que encabezará el presidente municipal, con funciones de órgano de consulta y participación de los sectores público, social y privado para la prevención y adopción de acuerdos, así como la ejecución en general, de todas las acciones necesarias para la atención inmediata y eficaz de los asuntos relacionados con situaciones de emergencia, desastre, o calamidad que afecten a la población.

Son atribuciones de los Consejos Municipales de Protección Civil:

Identificar en un Atlas de Riesgos Municipal los sitios que por sus características específicas puedan ser escenarios de situaciones de emergencia, desastres o calamidad; dicho documento deberá publicarse en la Gaceta Municipal durante el primer año de gestión de cada ayuntamiento.

Formular en coordinación con las autoridades estatales de la materia, planes operativos para prevenir riesgos, auxiliar y proteger a la población y restablecer la normalidad, con la oportunidad y eficacia debidas, en caso de desastre.




TOPONIMIA

El nombre de Tenango del Valle proviene de Teotenanco o Teotenando; Los Aztecas durante la Colonia lo denominaron Teotenango o Teutenango, después del siglo XVI se le empieza a llamar sólo Tenango.

La palabra es de origen Náhuatl. Sus radicales Teotl, que quiere decir “dios, sagrado o divinidad” y Tenamitl: “muralla, cerco, albarrada” y sufijo co: “en” según Orozco y Berra han sido interpretados como **“En la muralla de dios”** o **“En las murallas divinas”** así como en El recinto sagrado, escribe Remi Simeón; García Pavón dice que es “Lugar Sagrado Amurallado”; Romero Quiroz lo describe “En las murallas donde están los dioses” y Piña Chan, uno de los últimos estudiosos de la zona arqueológica, lo interpreta como “En la muralla verdadera”.

El glifo de Teotenango se encuentra en varios códices uno de ellos es el Códice Mendocino, en él se dan dos variantes: El Libro de los Tributos y en la Cordillera de los Pueblos. Esta representado por medio sol, símbolo de Teotl, encima de él una muralla almenada, Tenamitl.



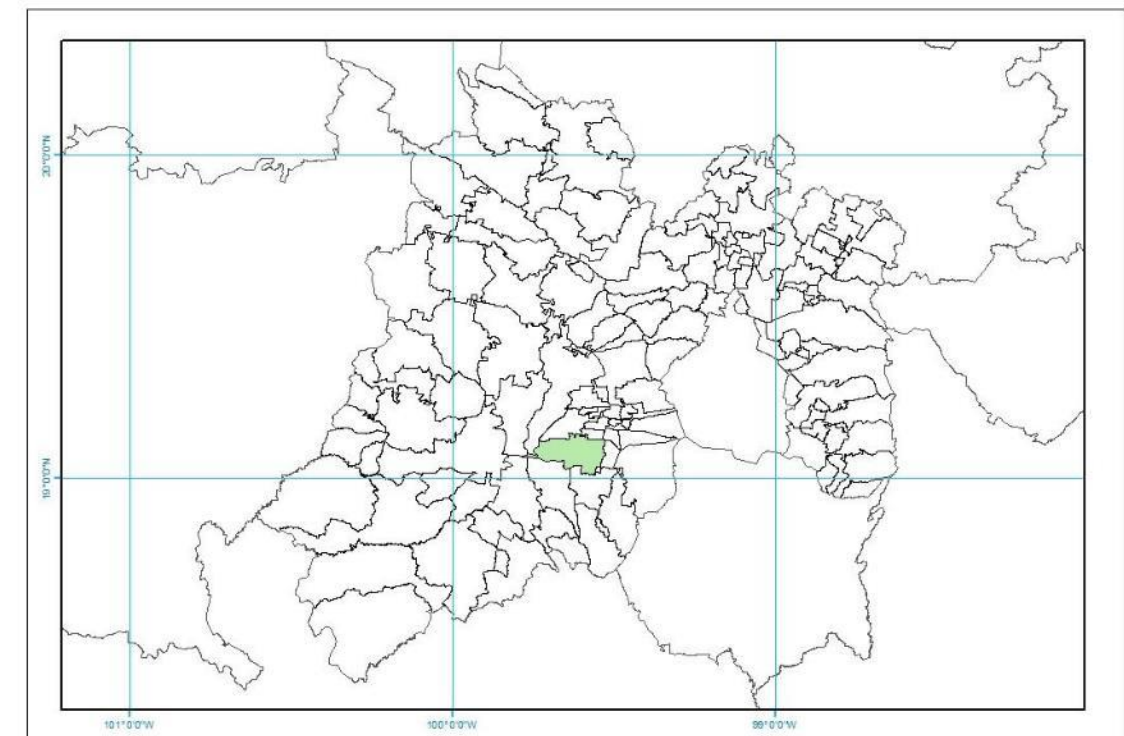
JEROGLIFICO

UBICACION GEOGRAFICA

Tenango del Valle se ubica al sureste de la capital del Estado de México, se localiza entre los paralelos 18°059'07" y 19°008'29" latitud norte; y los medianos 99°031'37" y 99°045'00", longitud oeste, del meridiano de Greenwich con una superficie territorial de 208.88 kilómetros cuadrados. Pertenece a la región XIII de Toluca, la cual incluye también a los siguientes municipios: Almoloya de Juárez, Calimaya, Chapultepec, Mexicaltzingo, Rayon, San Antonio la Isla, Texcalyacac, Almoloya del Río y Metepec.

La cabecera municipal se ubica a 92 kilómetros de la Ciudad de México, distancia recorrida en un tiempo aproximado de una hora, diez minutos. Desde la ciudad de Toluca, la capital del Estado se encuentra a una distancia de 25 kilómetros por la carretera federal número 55, o autopista Tenango Ixtapan de la Sal, recorridos en un tiempo aproximado de 25 minutos.

EL MUNICIPIO EN EL CONTEXTO ESTATAL



FUENTE: COORDINACIÓN GENERAL DE PROTECCIÓN CÍVIL ESTADO DE MÉXICO 2020

LÍMITES Y EXTENSIÓN TERRITORIAL

El municipio tiene una extensión territorial de 208.88 km², la cabecera municipal está a 2,600 m sobre el nivel del mar.

Limita:

Al norte: con los municipios de Calimaya, Rayón y Texcalyacac;

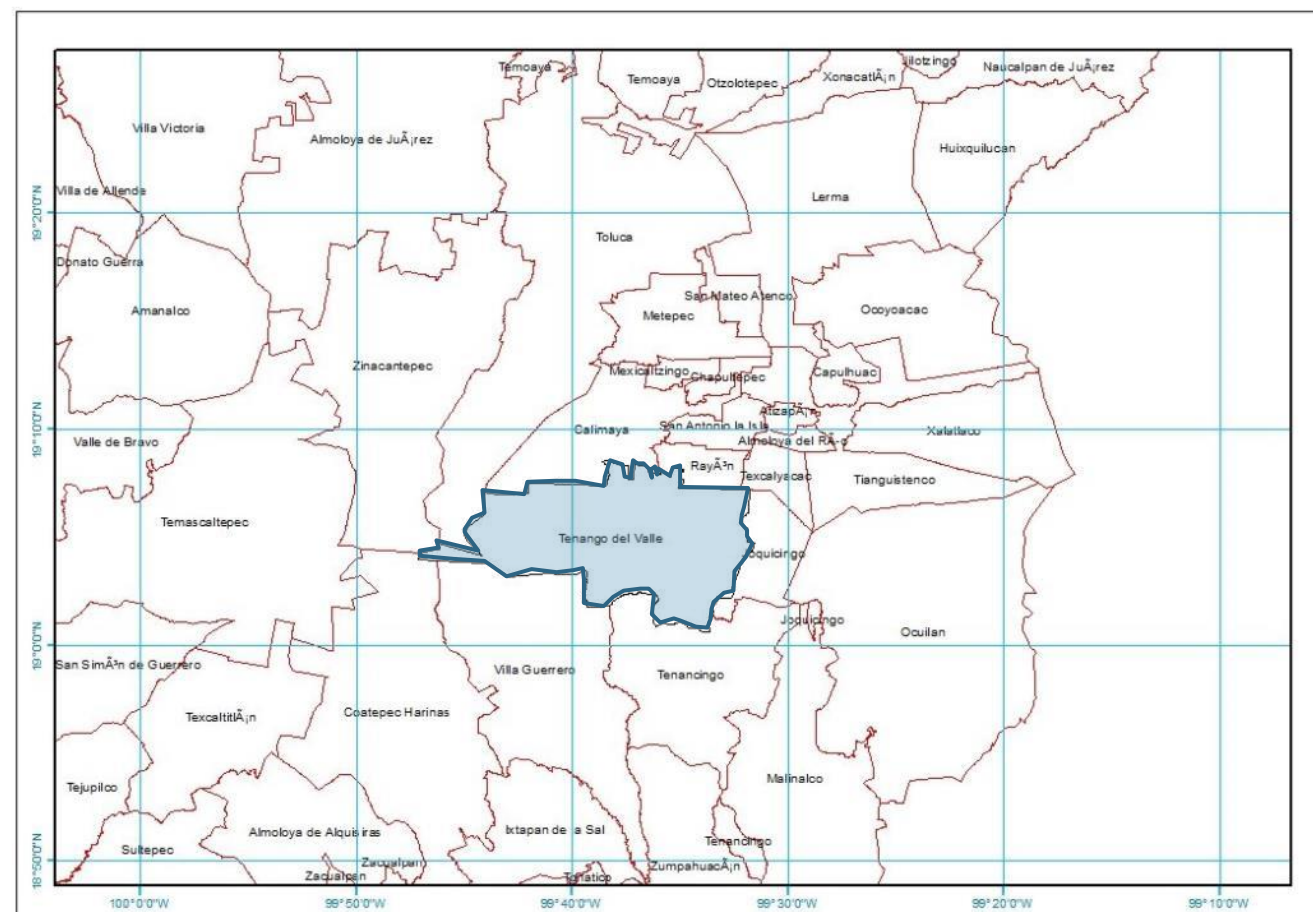
Al sur: con Tenancingo y Villa Guerrero;

Al oriente: con Joquicingo

Al poniente: con Toluca y Coatepec Harinas.

(Ver mapa de división territorial)

MUNICIPIOS COLINDANTES



VÍAS DE ACCESO

La carretera federal 55 en el tramo Toluca – Tenancingo da acceso principalmente al municipio, seguido por la autopista de cuota Toluca – Ixtapan de la Sal, en condiciones aceptable. Las carreteras intermunicipales Tenango – Joquicingo, Tenango La Marquesa, en condiciones buenas. El municipio cuenta con 94.80 de red carretera de los cuales el 10% corresponde a caminos rurales revestidos.



Carretera federal Toluca – Ixtapan de la Sal

TOPOGRAFÍA E HIPSOMETRÍA

La superficie municipal es accidentada en tres cuartas partes. La orografía de Tenango del Valle, se caracteriza por cuatro elevaciones: al sureste, el cerro Xiuxtépetl de Tenango del Valle, alcanza una altura sobre el nivel del mar de 3,900 metros: al sur, el cerro de la Ladera, 2,800 msnm: al este con el cerro de la Loma con 3,200 msnm y, al oeste, el cerro Tetépetl, con 2,900 msnm.

FUENTE: COORDINACIÓN GENERAL DE PROTECCIÓN CÍVIL ESTADO DE MÉXICO 2020

La superficie con un nivel homogéneo se localiza al norte y al oeste de la cabecera municipal, representando menos una cuarta parte del territorio que le da el nombre de Tenango “del Valle”



Cabecera municipal

CLIMA

El clima del municipio está clasificado como templado sub-húmedo con lluvias en verano y con heladas a fines de los meses de octubre a enero. Las temperaturas medias anuales son de 13.5°C y una mínima de 5°C. La temperatura más cálida es inferior a 22°C y se registra antes del 21 de junio, el solsticio de verano.

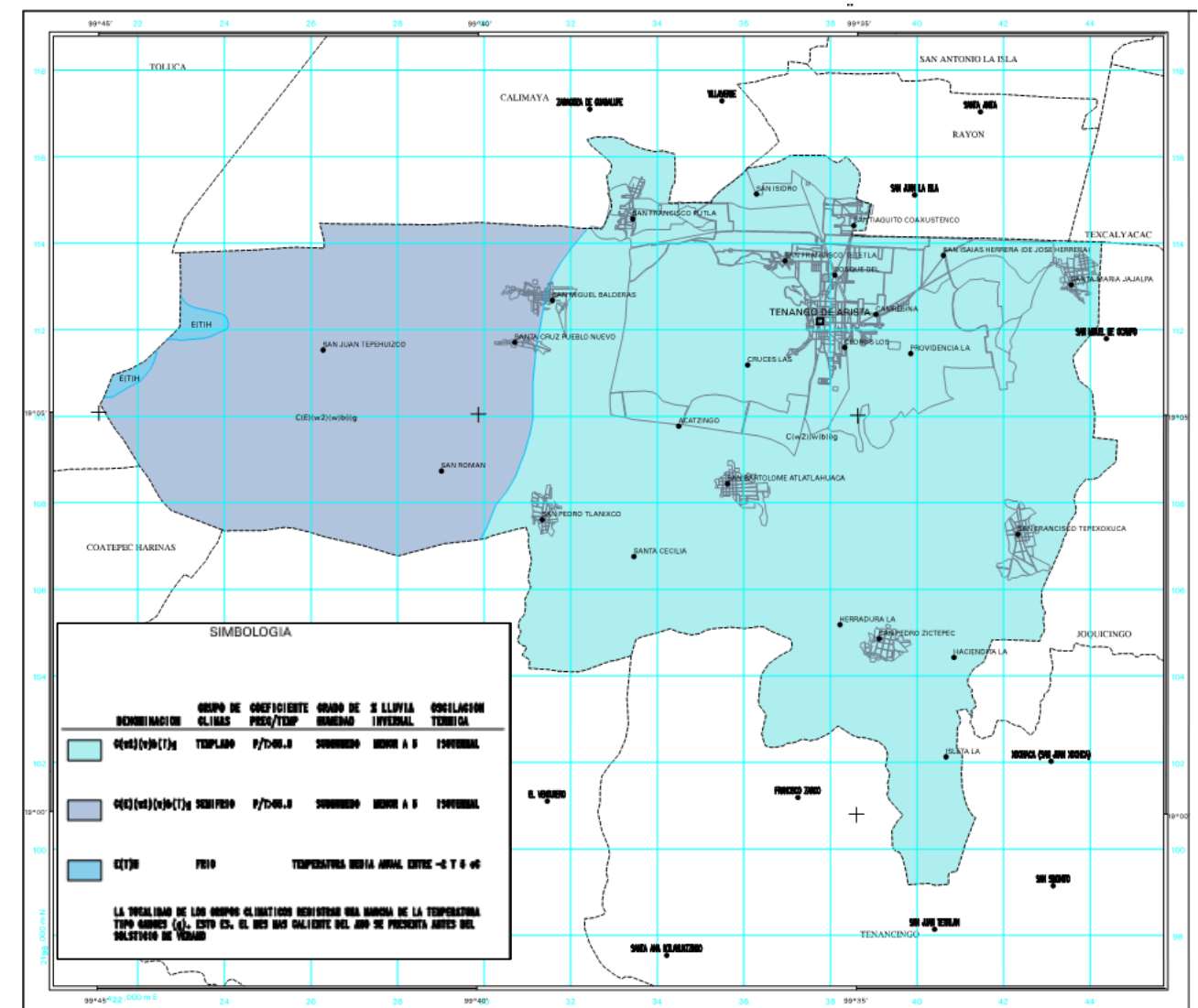
La temperatura media anual registrada en la cabecera municipal es de 13.6°C con una máxima de 29.5°C. Sin embargo, en la región más próxima al volcán Nevado de Toluca, una tercera parte del municipio tiene clima frío sub-húmedo, con lluvias predominantes en verano; la temperatura media anual se registra entre los 6 y 8°C y, en la medida de que se aleja el mismo, asciende hasta llegar a los 16°C en los lugares más distantes.

Los vientos presentan una intensidad variable, predominando los que corren del norte al sureste en invierno. Los más fuertes se presentan en febrero y julio. La sequía abarca de noviembre a marzo, mientras que de abril a junio ascienden las precipitaciones, aunque de julio a septiembre la

atmósfera es más húmeda.

En octubre el clima se vuelve semi-seco y en noviembre seco con temperaturas medias mensuales de 10 a 16°C. Las fechas de comienzo y duración de periodo lluvioso varían al interior del territorio; la precipitación media anual va de 800 a 900 mililitros y de 1000 a 1100 mililitros en las franjas más próximas al Nevado de Toluca. En una pequeña región, en la parte oeste del municipio, las lluvias se presentan en la segunda y tercera decena del mes de abril, mientras en la mayor proporción del territorio se presentan hasta la primera decena de junio a septiembre.

MAPA DE CLIMAS



FUENTE: COORDINACIÓN GENERAL DE PROTECCIÓN CIVIL, 2020

GEOLOGÍA

Las características estructurales y de composición de la tierra de la tierra del municipio tienen su origen en los procesos volcánicos de la era cenozoica, los que se manifiestan emiten materiales magnéticos, que formaron la provincia del eje volcánico, con grandes cierras como el Nevado de Toluca.

La geología del municipio presenta, en el noroeste y noreste de su territorio, cenizas, arenas y gravas volcánicas compactadas y cementadas, con una edad que varía del plioceno al holoceno, que son los últimos periodos y más recientes. En la porción central se distribuyen variedades de rocas ígneas de origen volcánico: basaltos, tobas púmicas (piedra pómez) riolita y andesitas.

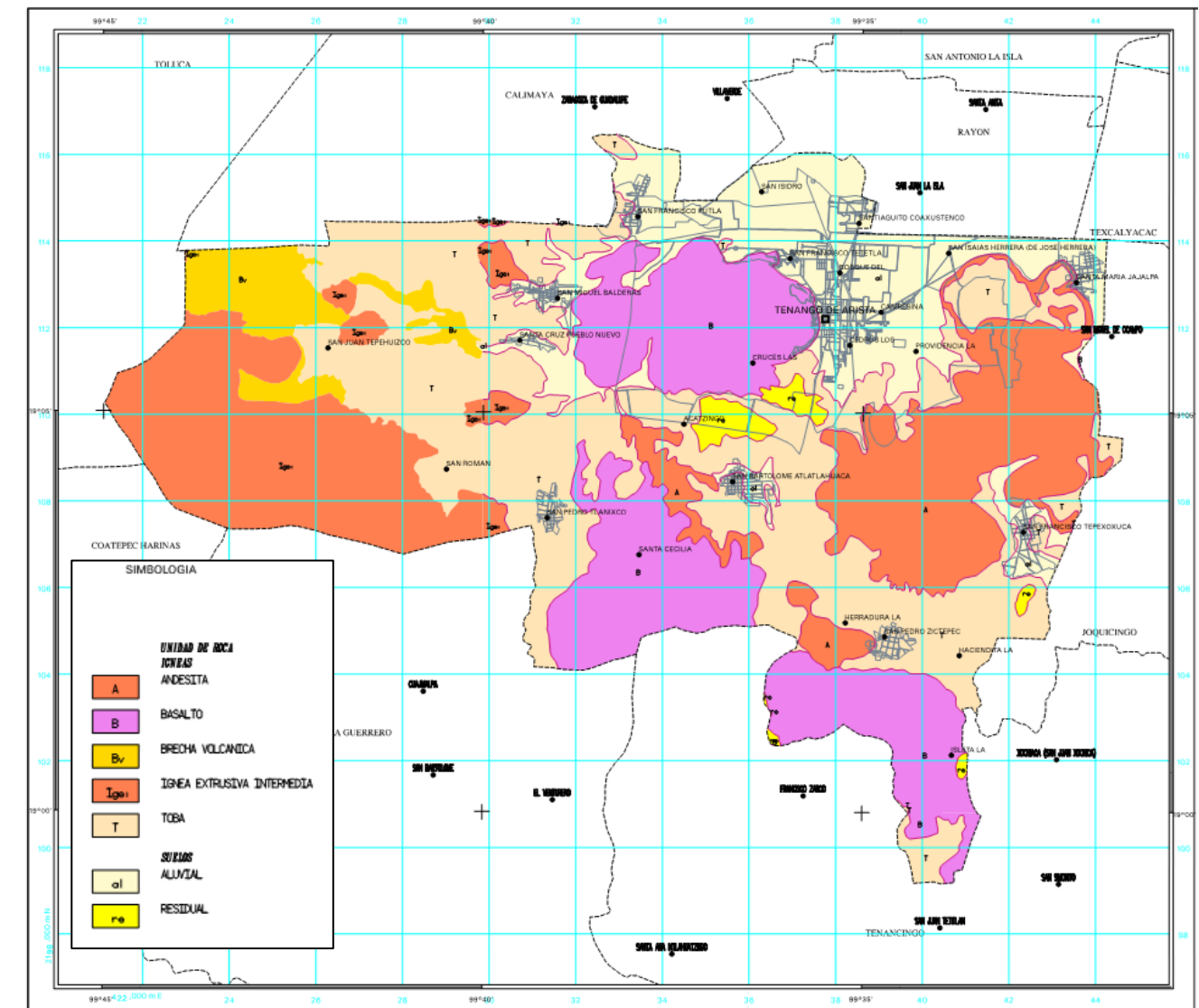
En las formaciones del suelo, que es de origen volcánico, se observan algunas cuevas y cavernas como la Cueva del Chivo, al suroeste de la zona arqueológica.

En el municipio existen depósitos piroclásticos, así como despósitos sedimentarios, fluviales y lacustres producidos simultáneamente por el volcanismo y como consecuencia directa provocada provoca el bloqueo de drenaje.

En el municipio se localizan seis fracturas del territorio. Dos de ellas están sobre el cerro del Tetépetl al poniente de la cabecera municipal. Una más de mayor tamaño se ubica en la zona central del municipio. Las tres restantes son fracturas que se localizan al sur de la localidad de San Pedro Tlanixco y se continúan en el municipio de Villa Guerrero.

FUENTE: COORDINACIÓN GENERAL DE PROTECCIÓN CIVIL, 2020

MAPA GEOLOGICO



FUENTE: COORDINACIÓN GENERAL DE PROTECCIÓN CIVIL, 2020

EDAFOLOGÍA

En Tenango del Valle existen distintos tipos de Suelos como andosol, cambisol, feozem, litzol, regosol, vertisol. Gran parte del suelo del municipio es ambrosol, suelos de color negro que hay en los volcanes y sus alrededores, tienen altos valores en contenido de materia orgánica, sobre un veinte por ciento, además tienen una gran capacidad de retención de agua, su principal limitación es la elevada capacidad de fijación de fosfato, por lo que son terrenos muy apropiados para la agricultura; en otros casos la elevada pendiente en que aparecen, obliga a un aterrazado previo,

situación que no se practica en los terrenos de este tipo, en el municipio.

En la cabecera municipal, y la mayor parte de terrenos de Santiaguillo Cuaxuxtenco y Santa María Jajalpa, al centro norte del Municipio, el suelo es de tipo feozem, suelos con igual o mayor fertilidad que los vertisoles, ricos en materia orgánica, textura media, buen drenaje y ventilación, son suelos fértiles y soportan una gran variedad de cultivos de secas y regadío, así como pastizales. Sus principales limitaciones son las inundaciones y la erosión, por lo que se recomienda mantenerlos con vegetación permanente.

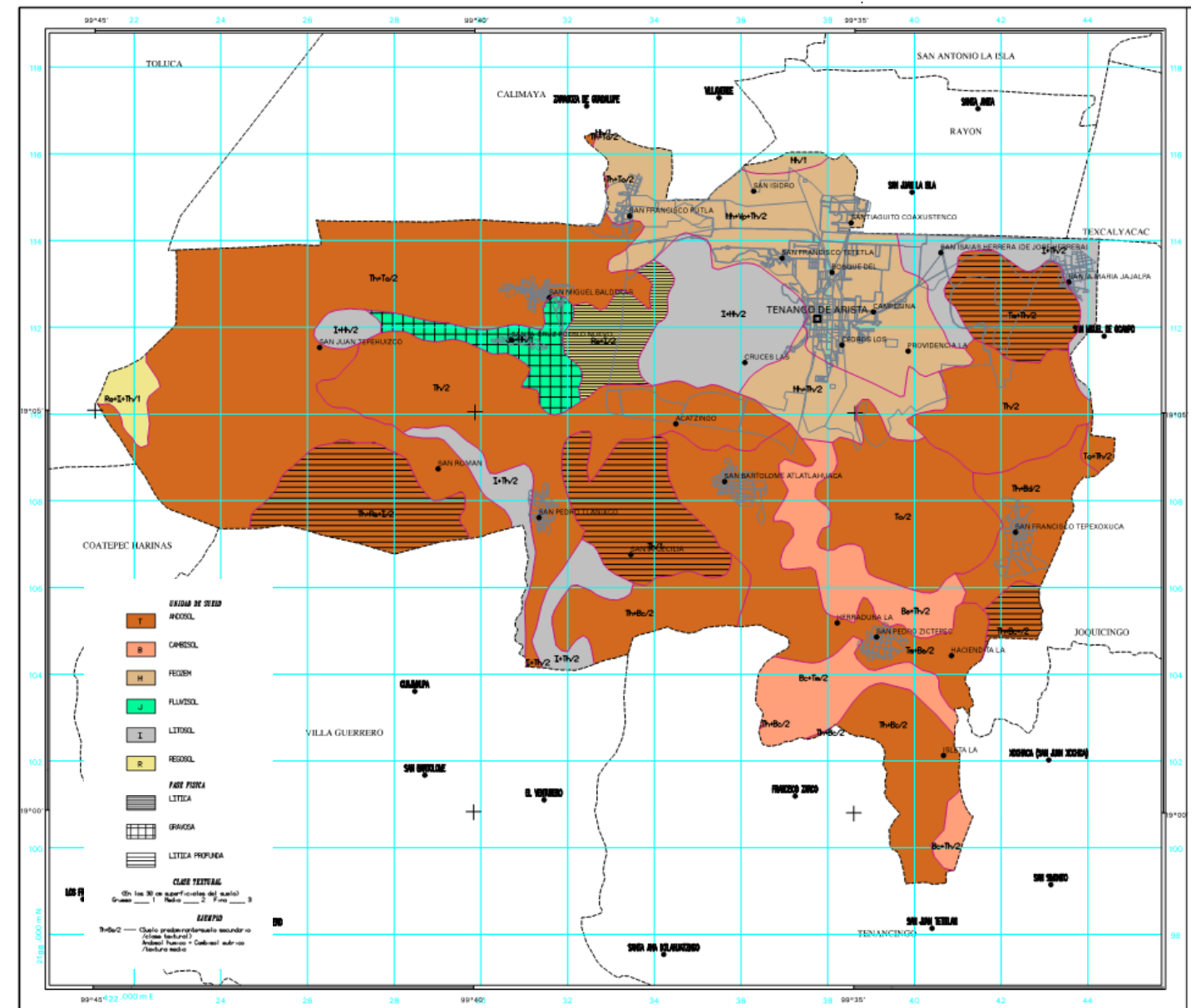
En la parte de Santa María Jajalpa, y zona egidal de Santiaguillo Cuaxuxtenco, el suelo es tipo vertisol, suelo en donde hay un alto contenido de arcilla expansiva conocida como montmorillonita que forma profundas grietas en las estaciones secas, la contracción y expansión de las arcillas del Vertisol dañen construcciones y carreteras, obligando a costosas realizaciones y mantenimientos.

Las tierras con Vertisoles se usan generalmente para pastoreo de ganado, y con riego pueden ser buenas para la producción de algodón, arroz, sorgo y maíz, aunque el Municipio, se utilizan para el cultivo intensivo de hortalizas.

El suelo cambisol, existe principalmente en la zona ubicada al pie del Xihuxtepetl, en los límites de Tenango del Valle y San Bartolomé Atlatlahuca. Los cambisoles se desarrollan sobre materiales de alteración procedentes de un amplio abanico de rocas, entre ellos destacan los depósitos de carácter eólico, aluvial o coluvial, aparecen sobre todas las morfologías, climas y tipos de vegetación. Permiten un amplio rango de posibles usos agrícolas. Sus principales limitaciones están asociados a la topografía, bajo espesor, pedregosidad o bajo contenido en bases. En zonas de elevada pendiente su uso queda reducido al forestal o pasícola.

En el Tetépetl, y algunas áreas de las faldas del Nevado de Toluca aledañas a San Pedro Tlanixco, se encuentran suelos de tipo litosol, son suelos delgados, muy pedregosos y tienen poca materia orgánica, características que dificultan su uso agrícola, pobremente desarrollados. Están constituidas por gravas, piedras y materiales rocosos de diferentes tamaños, lo que da pie para la explotación para la extracción de materiales pétreos para la industria de la construcción.

MAPA EDAFOLÓGICO



FUENTE: COORDINACIÓN GENERAL DE PROTECCIÓN CIVIL, 2020

USO DEL SUELO

La superficie total del municipio es de 20.887.6 herctáreas, de las cuales 11.275 se destina al uso agrícola, que se presentan el 54% del territorio. A la actividad forestal corresponden 7.098 herctáreas que es el 33.4%; para el uso pecuario, 145 herctáreas, significando sólo el 0.69% del terreno municipal; para el uso urbano, 616 hectáreas; actividad indurtrial 27 hectáreas; los cuerpos

de agua ocupan 0.5 hectáreas. El resto de la superficie se destina a otros usos. La superficie agrícola del Municipio representa el 16.41% del territorio Municipal.

Se estima que más del 50% de esta superficie son dedicadas a la agricultura de temporal y que solamente alrededor de 404 hectáreas disponen de riego. Por las condiciones climáticas, la zona es apta para la producción agrícola, predominando el cultivo de maíz, hortalizas y flores. La parte alta del Municipio es una zona con una abundante producción de papa, mientras que Santa María Jajalpa y parte de Santiaguillo Cuaxuxtenco, se han especializado en la producción de hortalizas. En San Pedro Tlanixco, se practica el cultivo de hierbas medicinales, y en el resto del municipio se cultiva de manera tradicional el maíz y la avena.

En el municipio los productores cuentan primordialmente con mantos freáticos elevados, lo que les permite la extracción del agua a profundidades que oscilan entre los 2 y 4 metros como promedio, sin embargo, en algunos sitios el agua se localiza a niveles de hasta 8 metros, la extracción se efectúa normalmente con equipos de bombeo que van desde los 2.0 hasta 16.0 HP, con los cuales succionan el agua de pozos a cielo abierto. Primordialmente los productores agrícolas han practicado el riego por inundación seguido en orden de importancia el riego por aspersión, lo que ha originado un excesivo consumo del agua y un incremento en los costos del cultivo, repercutiendo tanto en la calidad de las cosechas como en la economía del agricultor.

POBLACIÓN

La mayoría de la población del Municipio se concentra en áreas urbanas, en especial, en la cabecera municipal (Tenango de Arista), donde en el año 1990 se concentraba el 33.77% de la población total del municipio; tendencia que se mantiene para 1995 con una representatividad del 33.94% dato que se mantiene en el año 2000, con el 33.75% mientras que en 2005 la concentración llega a ser del 38.87% lo que muestra una tendencia al decremento en algunas comunidades del Municipio, sin embargo para el año 2010 si bien esta sigue siendo la localidad con más población su representatividad baja a 27.92%.

Con base en los datos del XI y XII Censo de Población puede describirse que en el año 1990 el Municipio de Tenango del Valle concentro el 13% de su población en el rango de 0 a 4 años; el 40% en el grupo de 5 a 19 años, que requiere servicios educativos, de salud y recreación, el 43% estaba en plena etapa productiva, en el grupo de 20 a 50 años, mientras el 4% de la población

estaba en la tercera edad. Cinco años más tarde el grupo de edad de 0 a 5 años, aumento al 15% de la población, lo que también ocurrió con el grupo de 5 a 19 años, que pasa a representar el 44% de la población total del municipio, mientras que disminuye la población del grupo de 20 a 50 años a un 39% y la población de la tercera edad disminuye al 2%.

En tanto que como se muestra en las tablas siguientes en el año 2000 se observa una disminución notoria en el grupo de 0 a 4 años que representa el 10% de la población, mientras el grupo de 5 a 19 años conserva el 44% y nuevamente aumenta la población en edad productiva (20 a 59 años) al 40% de la población total y el grupo de tercera edad se incrementa a un 6%.

En el municipio de Tenango del Valle, la estructura principal de la sociedad la conforma la población joven en primer término y en segundo por población infantil, caso opuesto a décadas pasadas donde la población infantil se encontraba en el primer lugar. Al respecto la transición demográfica del Municipio representa una oportunidad, en el sentido que ésta puede ser aprovechada en el sector productivo, con la consecuente generación de empleos y desarrollo económico de la misma.

También llama la atención que entre los 15 y los 34 años, se observa una sensible disminución en el número de hombres, que no respetan la tendencia que se conserva en los demás rangos, lo que posiblemente muestre una relación con la migración hacia otros Municipios e incluso hacia otros países, en especial hacia los Estados Unidos de Norteamérica.

La tasa de crecimiento medio anual durante la década de los 80, fue del 1.9% mientras la población de la región creció a una tasa del 3.3% y la población estatal creció en un 2.7% lo que refleja un crecimiento menor que la región y el Estado, mientras que en la primera parte de la década de los 90 (1990-1995), la tasa de crecimiento poblacional, fue homogénea en relación al Estado y a la región, situación que cambia en la segunda parte de la misma, 1995-2000, cuando la población del Municipio se incrementa a una tasa del 4.1% anual, mientras que el Estado lo hace en un 2.7% y la región en un 3.4% con lo que el crecimiento poblacional se dispara en relación al contexto regional y estatal; de 2000 a 2005, se presenta una sensible baja en la tasa de crecimiento poblacional, que es el 0.9% mientras que la región presenta una tasa del 1.8% el doble del crecimiento municipal, y el estado en un 1.2%, finalmente del años 2005 a 2010 la tasa de crecimiento vuelve a subir a 2.77 en el municipio, y de 1.74 en la Entidad.

Con base en la información de INEGI, para el 2010 en Tenango del Valle la edad media de la población fue de 24 años, lo que viene a reforzar lo expresado en el análisis de la población por grupo de edad, cuando se mencionaba que el rango de edad de 20 a 59 años para el mismo año tenía mayor representatividad.

El municipio de Tenango del Valle, tiene con una superficie de 207,68 km² y de acuerdo con los datos de los censos de conteo de población de INEGI, para 2010 contaba con una densidad de población de 375 habitantes por kilómetro cuadrado, muy por debajo de la densidad de población del estado de México y del conjunto de municipios que integran la región XIII, Toluca.

De acuerdo a los datos de tabulado básico del XIII Censo General de Población y Vivienda 2010, el 94.43% de la población total del municipio señalaron haber nacido en la entidad, mientras que el 4.91% nacieron en otra entidad de territorio nacional, únicamente 0.18% nacieron en estados unidos y 0.02 llegaron de otro país. De acuerdo con lo anterior se puede observar que Tenango del Valle es un municipio en el cual la mayoría de su población es originaria del estado de México, con poca presencia de residentes extranjeros.

SALUD

La cobertura de población con seguridad social es de 42 mil 401 habitantes, mientras que 34 mil 912 personas no cuentan con seguridad social. Se cuenta con clínicas en todas las delegaciones del municipio, no obstante, no funcionan en su totalidad ya que no existe material o equipamiento necesario, eso hace una movilidad de población al Hospital General de la Cabecera Municipal. Tan solo el 54.38% son derechohabientes de algún servicio de salud.

El DIF municipal cuenta con dos ambulancias para personas con capacidades diferentes, la misma realiza traslados a sus clínicas de salud o de rehabilitación. También cuenta con un área de rehabilitación y terapistas al servicio del municipio, así mismo el municipio cuenta con un Hospital General de primer nivel (Mariano Matamoros), el cual satisface las necesidades de la población y personas que requieran ser trasladados a algún hospital de especialidad, traslados que son realizados por ambulancias del sistema DIF municipal o por ambulancias de la coordinación de Protección Civil municipal.

SECTOR SALUD DENTRO DEL MUNICIPIO

INSTITUCIÓN	CENTRO DE SALUD	LABORATORIO	TOTAL
IMSS	2	0	2
ISEM	10	1	10
ISSEMYM	1	0	1
PRIVADO	9	3	9
TOTAL GENERAL	22	4	22



EDUCACIÓN

La educación es un proceso por el cual los individuos asimilan, entienden y razonan conocimientos y habilidades que permiten un desarrollo pleno y su integración productiva y cultural en la sociedad. La educación debe contribuir a la formación de una ciudadanía capaz de enfrentar de manera crítica los retos económicos, sociales, políticos y culturales a los que se enfrenta Tenango del Valle.

Debido a que genera cambios en las capacidades del individuo y en su visión del mundo, la educación es el instrumento ideal para combatir la pobreza a largo plazo y de manera sostenida y al mismo tiempo, brinda a las personas mayores, oportunidades y movilidad social, pues amplía su espectro de acción.

Hoy en día el Municipio en promedio cuenta con un índice de atención educativa de 20.65 alumnos por maestro, que varía de acuerdo con el nivel, siendo los más altos el de Preescolar, con un índice de 27.15 alumnos por docente y el de primaria, con un índice de 28.18 alumnos por docente.

El promedio de escolaridad de la población de Tenango del Valle al año 2010 fue de 7.95, cabe señalar que de acuerdo con el Censo de Población y vivienda 2000, este era de 7.47, es decir que en esta última década el promedio subió, lo cual quiere decir que la población cada vez busca la manera de estar mejor preparada escolarmente.

El grado promedio de escolaridad, es variable en cada comunidad del municipio, siendo la



Cabecera Municipal, Santiaguito Cuaxuxtenco y Rancho de José Herrera (la deportiva), las que mayor promedio presentan, con un 9.44, 9.22 y 9.01 grados de escolaridad respectivamente; mientras que San Juan Tepehuixco, Loma de San Joaquín y Colonia San Román (El Llano), son las comunidades de menor promedio de escolaridad, con 2.67, 3.89 y 4.08 grados respectivamente. Por otro lado escolaridad en la mayoría de las comunidades, es mayor en los hombres que en las mujeres. A nivel general lo hombres tienen un promedio de 8.10, mientras que las mujeres 7.80.

Esc. Primaria Lic. Benito Juárez Tenango del Valle

CENTRO EDUCATIVO

RESUMEN DE EQUIPAMIENTO EDUCATIVO

TIPO	CATEGORIA	JORNADA	NIVEL	TOTAL	
Privada	Centro educativo	Matutina	Primaria	3	
			Secundaria	1	
			Instituto	2	
			Universitario Regional		
			Centro Universitario	2	
		Total Matutina			8
		Total Centro Educativo			8
	Escuela	Matutina	Guardería	1	
			Preescolar	3	
			Primaria	3	
Total Matutina			7		
	Total Escuela			7	
Total privadas				15	

Pública	Centro Educativo	Matutina	Estudios Superiores	0
			Preescolar	0
			Preparatoria	1
			Primaria	0
			Secundaria	0
		Total Matutina	1	
		Matutina-Vespertina	Secundaria	0
	Total Matutina-Vespertina	1		
	<i>Total Centro Educativo</i>			1
	Escuela	MATUTINA	Estudios Superiores	1
			Preescolar	25
			Preparatoria	14
			Primaria	27
			Secundaria	21
		TOTAL MATUTINA	89	
Vespertina		Primaria	12	
	Secundaria	3		
<i>Total Vespertina</i>			15	
Total Públicas			104	
Total General			119	

RELIGIÓN

En el municipio la religión católica sigue siendo la predominante, prueba de ello es la existencia de 18 templos para el culto, la presencia de otras religiones se ha incrementado como la evangélica, cristiana y mormona, actualmente existen 4, 3 y 1 templos respectivamente en el municipio.

NÚMERO DE TEMPLOS POR TIPO DE RELIGIÓN						
Católica	Cristiana	Evangélica	Mormona	Testigos de Jeová	Judaista	Total General
29	8	8	1	6	0	52



TEMPLO CATÓLICO

INDUSTRIA

Según acuerdo del Ejecutivo Estatal publicado en la Gaceta de Gobierno en el mes de septiembre de 1973, queda autorizado el fragmento de tipo industrial denominado "Parque Industrial Tenango" ubicado en el Municipio y Distrito de Tenango del Valle, con una extensión de 187,644,94 metros cuadrados, donde se ubican un total de 28 empresas industriales, destacado principalmente la de productos químicos.

Además, se cuenta con empresas industriales como: Micrón, industria productora de plásticos, agroindustrias de productos alimenticios derivados de la carne, alimentos balanceados y algunos otros productos de insumos para el sector automotriz y la industria; además existen otras empresas asentadas en forma dispersa, atendiendo al ramo textil y metalmeccánico.

En el parque industrial predomina la producción de químicos tales como; Industrias Oleoquímicas, S.A. de C.V., empresa que se dedica a la fabricación de resinas y poliéster, Mexochem Cooperativo S.A. de C.V., esta otra se dedica a la fabricación de productos de limpieza, así mismo se encuentra la empresa Macimex S.A. de C.V., misma que se dedica a la manufactura de sigueñales.



INDUSTRIA

VIVIENDA

De acuerdo con el artículo 4 de la Constitución Política de los Estados Unidos Mexicanos (CPEUM), toda familia tiene derecho a disponer de una vivienda digna y decorosa, cuyas características generales tienen un impacto directo en la calidad de vida de sus habitantes, así como en los niveles de pobreza multidimensional y marginación.

La definición de una vivienda digna es subjetiva hasta cierto punto; sin embargo, organismos como la Comisión Nacional de Vivienda (CONAVI), han forjado criterios para clasificar de manera específica, valorando su calidad y espacios.

Una vivienda se considera carente, bajo estos criterios, si presenta al menos una de las siguientes

características:

- El piso es de tierra.
- El Techo es de lámina o de cartón.
- Los muros no son de materiales duraderos.
- El número de personas por cuarto (hacinamiento) es mayor a 2.5.

Con base en este criterio, se estima que 17,743 tenanguense viven con características de calidad y espacios en su vivienda. De acuerdo con el CONAPO, cerca del 9.84% de los tenanguenses residen en viviendas con pisos de tierra.

Adicionalmente a los temas de calidad de los materiales y a los espacios de la vivienda, una política social integral debe vigilar que los servicios básicos con los que cuentan las zonas residenciales sean los requeridos para propiciar un desarrollo social adecuado. La CONAVI define una vivienda con carencias de acceso a servicios básicos aquellas que presentan al menos una de las siguientes características:

- No tiene agua entubada.
- No cuenta con servicio de drenaje o desagüe.
- No dispone de energía eléctrica.
- El combustible utilizado para cocinar o calentar los alimentos consiste en leña o carbón sin chimenea.

Para el año 2005 en el Municipio de Tenango del Valle, la inmensa mayoría de viviendas, entran en la categoría de viviendas particulares, que alcanzan un número de 14,413, de las cuales, 14,405 se encontraban habitadas

En el Municipio, el promedio de ocupantes por vivienda en el año 2000, fue de 4.74, situación que se vivía en 1995, sin embargo existe un mayor nivel de hacinamiento en San Pedro Tlanixco, donde el promedio de ocupantes por vivienda es de 5.05, San Miguel Balderas con un 4.99, Tenango de Arista, con 4.88 habs/vivienda y Santa Marpia Jajalpa con un promedio de 4.85 h/v.

TURISMO

El municipio cuenta con una zona arqueológica de Teotenango, localizada al norte de la cabecera municipal, la cual cuenta con una superficie aproximada de 1,586.12 m². Esta superficie pudiera incrementarse ya que se carece de delimitación por parte del INAH cabe señalar que actualmente

existen invaciones dentro de esta zona, tanto de tipo habitacional como agrícolas.

La imagen urbana del municipio de Tenango del Valle, se integra por un conjunto de elementos de alto contenido histórico en la cabecera municipal y algunas delegaciones, debido a que cuenta con edificaciones que datan del siglo XIX y XX, así como una zona arqueológica de gran valor cultural.

El valor histórico de varios de estos inmuebles está registrado ante el Instituto Nacional de Antropología e Historia (INAH), es importante tomarlo en cuenta, debido a que son sitios representativos de la imagen urbana del municipio. Por ello, se debe conocer su ubicación, su uso que está desempeñando y el estado físico en que se encuentra.

Las edificaciones que se encuentran consideradas por el INAH como Patrimonio Histórico Nacional, se describen a continuación. Cabe mencionar que la mayoría de estas se localizan en la cabecera municipal:

- *Templo Calvario*, construido en los siglos XVIII y XIX, se localiza en el centro de Tenango de Arista en la calle Porfirio Díaz, entre las calles León Guzmán y Miguel Hidalgo.
- *Parroquia de Tenango o Templo de la Asunción de María*, construido en los siglos XVIII y XIX, se localiza en el centro de Tenango de Arista, en la calle Álvaro Obregón entre las calles Miguel Hidalgo y 5 de Mayo.
- *Capilla del Calvario de San Bartolomé Atlatlahuca*, construida en el siglo XVII, se localiza en la Delegación Municipal.
- *Parroquia de San Bartolomé Atlatlahuca*, construida en el siglo XVI, se localiza en el centro de la Delegación.
- *Templo de Santa María*, construido en el siglo XIX, localizado en el centro de la Delegación de Santa María Jajalpa.
- *Capilla de San Francisco Putla*, construida en el siglo XIX, localizada en el centro de la Delegación.
- *Capilla de San Francisco Tepexoxuca*, construida en los siglos XVII y XVIII, localizada en el centro de la Delegación.
- *Capilla de San Miguel Arcángel*, construida en el siglo XIX, localizada en el centro de la Delegación de San Miguel Balderas.
- *Capilla de San Pedro*, construida en los siglos XVIII y XIX, localizada en el centro de la Delegación de San Pedro Tlanixco.
- *Templo de San Pedro Apóstol*, construido en el siglo XVIII, localizado en el centro de la Delegación.

- *Capilla de Santiago Apóstol*, construida en el siglo XVIII, localizada en el centro de la Delegación de Santiaguillo Coaxuxtenco.
- *Escuela Primaria Benito Juárez*, construida en los siglos XIX y XX, localizada en Tenango de Arista, en calle León Guzmán, entre las calles Abel C. Salazar e Independencia.
- *Manantiales de San Pedro*, construida en el siglo XX, localizada en Tenango de Arista, en la calle Porfirio Díaz casi esquina con Miguel Hidalgo.

Uno de los recursos culturales más sobresalientes del municipio de Tenango del Valle, que es la Zona Arqueológica de Teotenango, localizada sobre el Cerro del Tetepetl, considerada como una ciudad prehispánica importante.

El asentamiento humano se instaló en aproximadamente 2 kilómetros cuadrados y aprovechando los desniveles del terreno se contruyeron plataformas para ubicar plazas y conjuntos arquitectónicos, en las dos etapas de poblamiento se contruyeron plazas y estructuras ceremoniales y civiles, los Teotenancas contruyeron conjuntos arquitectónicos ubicados en la parte norte del cerro y los matlatzincas en el centro y sur del cerro.

Las construcciones del norte están ordenadas de la siguiente manera;

- Conjunto A: su plaza se conforma por una plataforma amplia y sobre ella se levanta un basamento para templo y una plataforma alargada. La planta se encuentra ligeramente hundida por lo cual cuenta con dos escalinatas, para ascender y descender.
- Conjunto B: se encuentra en un nivel más alto que el A, contiene tres estructuras principales y otras menores.
- Conjunto C: corre por un buen trecho del lado norte del Centro Ceremonial, presenta una serie de terrazas o plataformas ascendentes hacia el poniente, con altos muros inclinados de revestimiento; predominando en los altares y habitaciones antiguas que parecen marcar el inicio de la ocupación del lugar.
- Conjunto D: este conjunto arquitectónico es el más amplio de la parte norte, contiene dos grandes estructuras: una plataforma baja con varios cuartos distribuidos alrededor de patios interiores y una estructura conocida como basamento de La Serpiente, que mide 120 metros de largo y 40 metros de ancho, integrada por tres secciones que cambian de nivel.
- Conjunto E: este conjunto limita los conjuntos B y C, originalmente fue una larga plataforma donde se levantan construcciones de adobe o lodo, correspondientes al inicio del Centro Ceremonial que fueron tapados por estructuras posteriores y se ubica el juego de pelota y otras plataformas para habitaciones.

Con fines defensivos, al lado oeste de los conjuntos del norte se levantó una muralla con paredes de hasta 10 metros de altura y 1.5 metros de ancho, contruidas con piedras, como albarrada; cubre todo el lado poniente de la ciudad y parte del norte y sur, sumando alrededor de 2 kilómetros de largo, sirvió además de vías de comunicación por su anchura, en el norte se elvaron albarradas transversales como fosas.

Las otras construcciones de los Matlatzincas, se localizan al extremo oriente del cerro, ahí construyeron su Centro Ceremonial, a la orilla de la cañada. En este sistema arquitectónico, sobresalen un basamento para el templo, situado al frente de una plaza y sobre los cantiles rocosos del cerro, basamento que tiene cuerpos inclinados superpuestos, escalinata central y una plataforma adosada a manera de altar.

La plaza del Jaguar, es un espacio limitado por el conjunto A, en el sur y en el poniente por el conjunto C. Es el punto más viable de acceso para subir al Centro Ceremonial, encontrándose una amplia escalinata en dicho lado sur y su nombre se debe a que hacia el lado izquierdo de la escalinata, a la altura del primer cuerpo de la plataforma, hay una roca saliente con el bajo relieve de un jaguar.

Las localidades con mayor número de bienes inmuebles históricos son: Tenango de Arista y San Bartolomé Atlatlahuca, con 6 y 7 construcciones respectivamente, el resto queda distribuido en las otras delegaciones.



ECOSISTEMAS

Tenango del Valle, junto con los municipios de Joquicingo, Texcalyacac, Malinalco, Ocuilan y Tianguistenco, forman el Parque Nacional Nahuatlaca-Matlazinca, decretado como reserva natural en el año de 1977, el cual tiene una superficie de 27,878 hectáreas; Tenango del Valle ocupa en este gran parque un 11.49%. En la parte sur del municipio se localiza el parque ecológico recreativo “Tenancingo”, “Malinalco”, “Zumpahuacan”, del Estado de México, con una superficie de 25,966 has, de las cuales 340.38has, corresponden al parque ecológico recreativo turístico, denominado “Hermenegildo Galeana”, decretado por el Ejecutivo del Estado el 31 de marzo de 1980.

El municipio de Tenango del Valle, junto con los municipios de Zinacantepec, Toluca, Almoloya de Juárez, Amanalco, Temascaltepec, Coatepec Harinas, Villa Guerrero y Calimaya, se involucran en el Parque Nacional Nevado de Toluca, del Volcan Xinantécatl.

En el municipio de Tenango del Valle destaca el bosque de coníferas, donde se puede encontrar vegetación como el encino, el pino, oyamel en la parte superior, en la parte baja se encuentra bosque de pino y en la parte media pastizales. Al mismo tiempo en altos macizos montañosos existe una cantidad grande de pinos, mientras que los bosques de oyamel se desarrollan en un lugar templado-húmedo y se ubica al igual que los anteriores en la parte occidental del municipio.

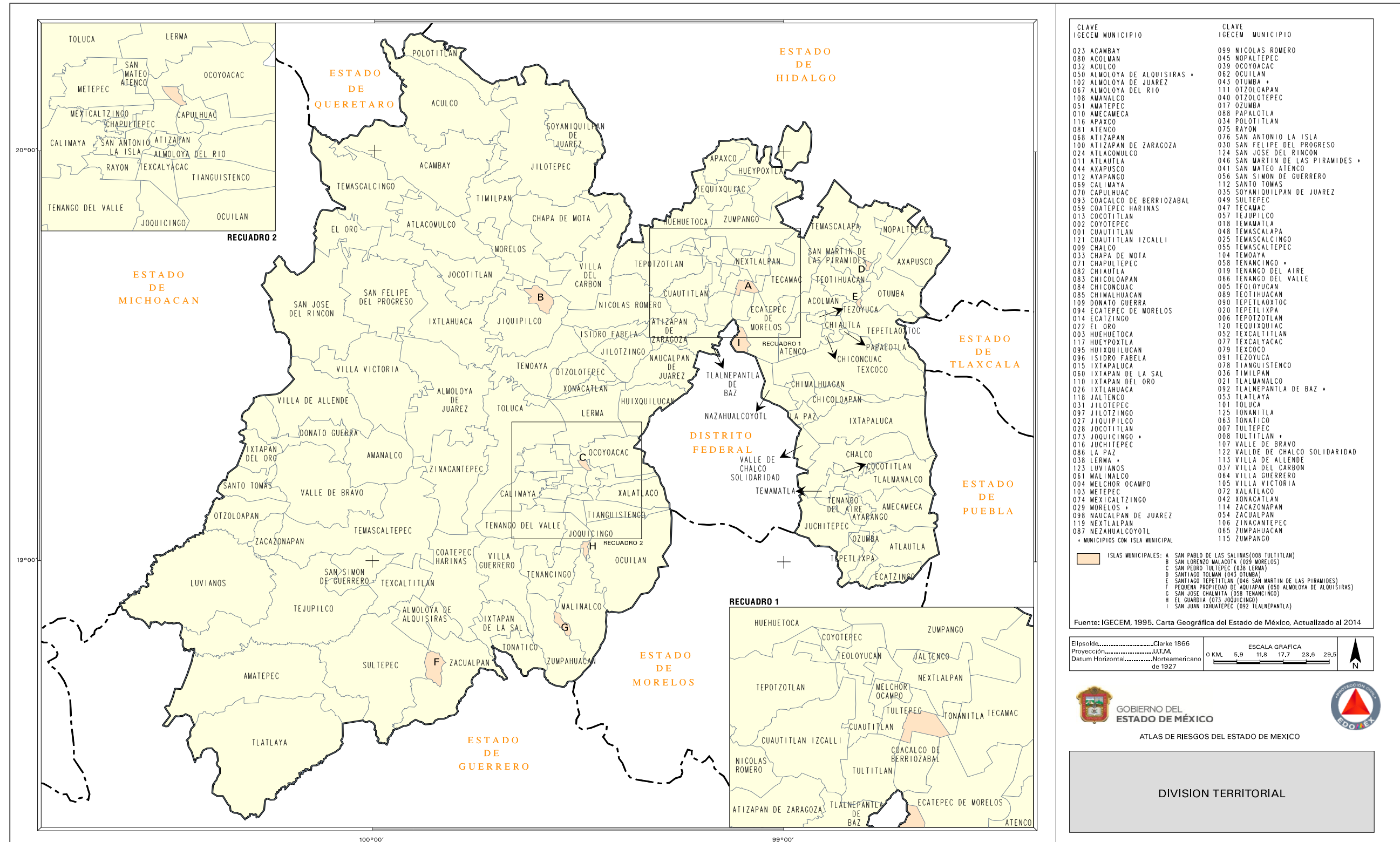
Sin embargo, han existido altos índices de deforestación, debido al uso de suelos para fines agrícolas, situación que ha provocado un declive en la fauna del territorio.



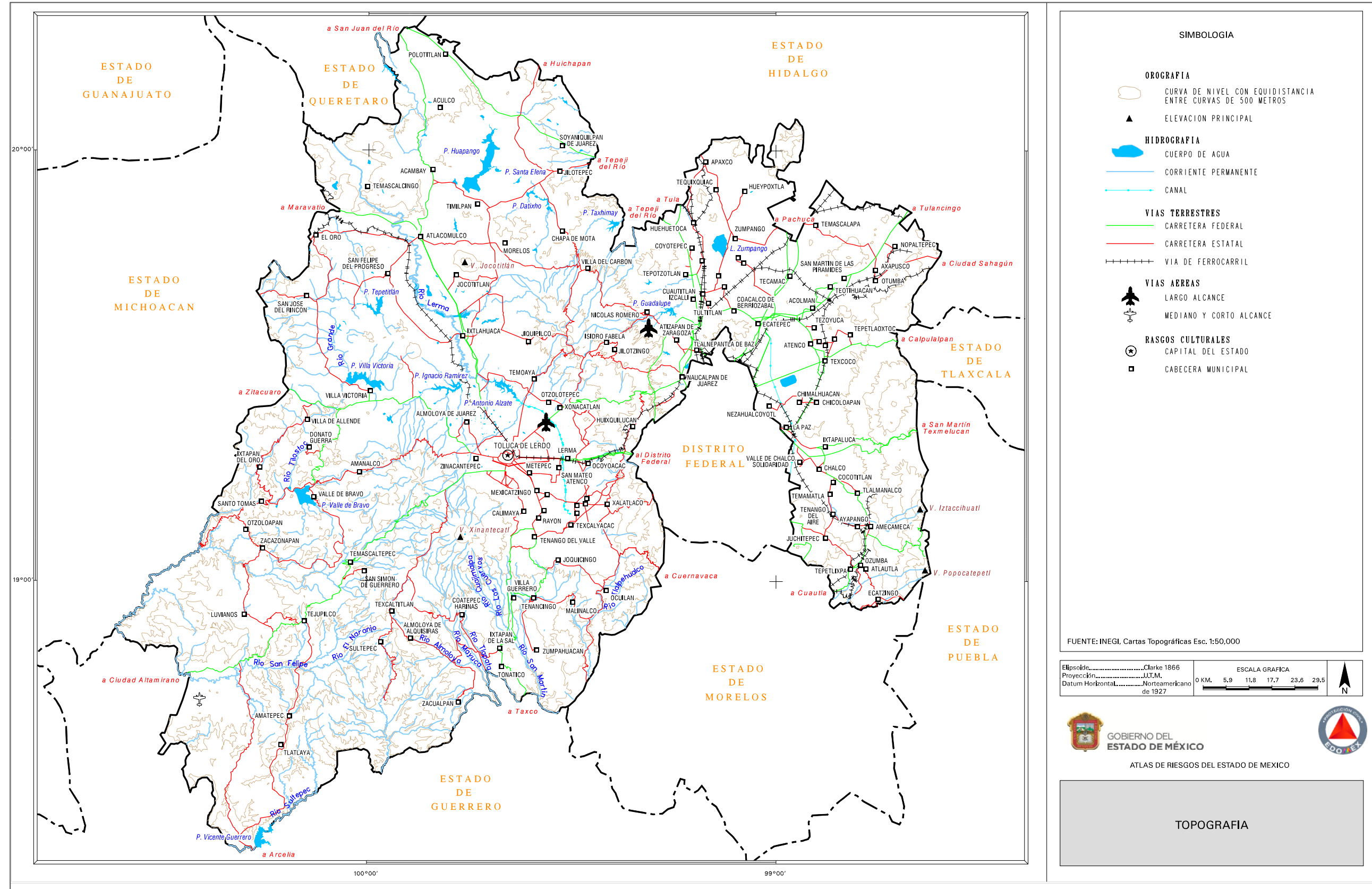
SECCIÓN II MAPAS GENERALES

II.- MAPAS GENERALES

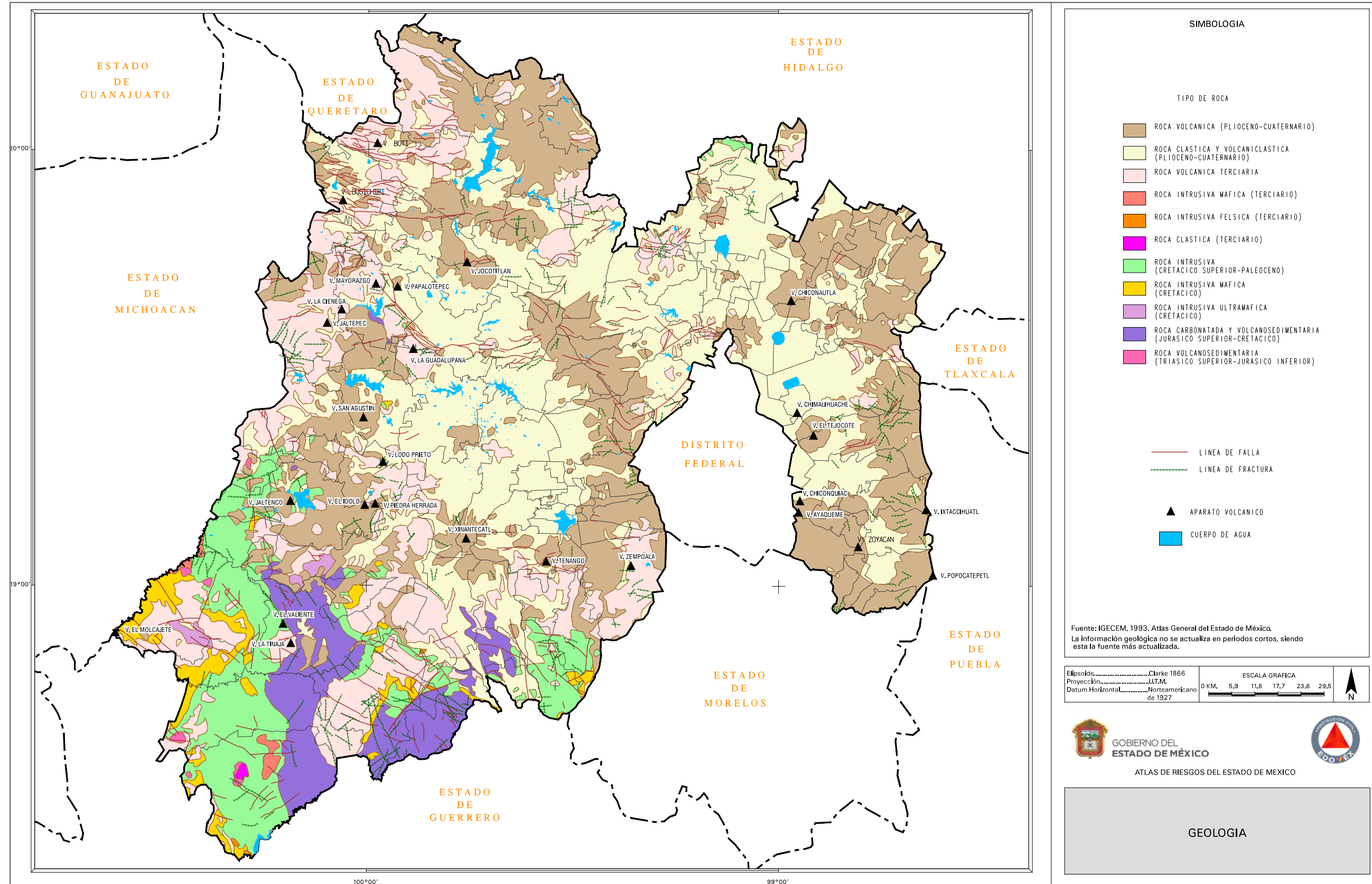
1.- EL MUNICIPIO EN EL CONTEXTO ESTATAL



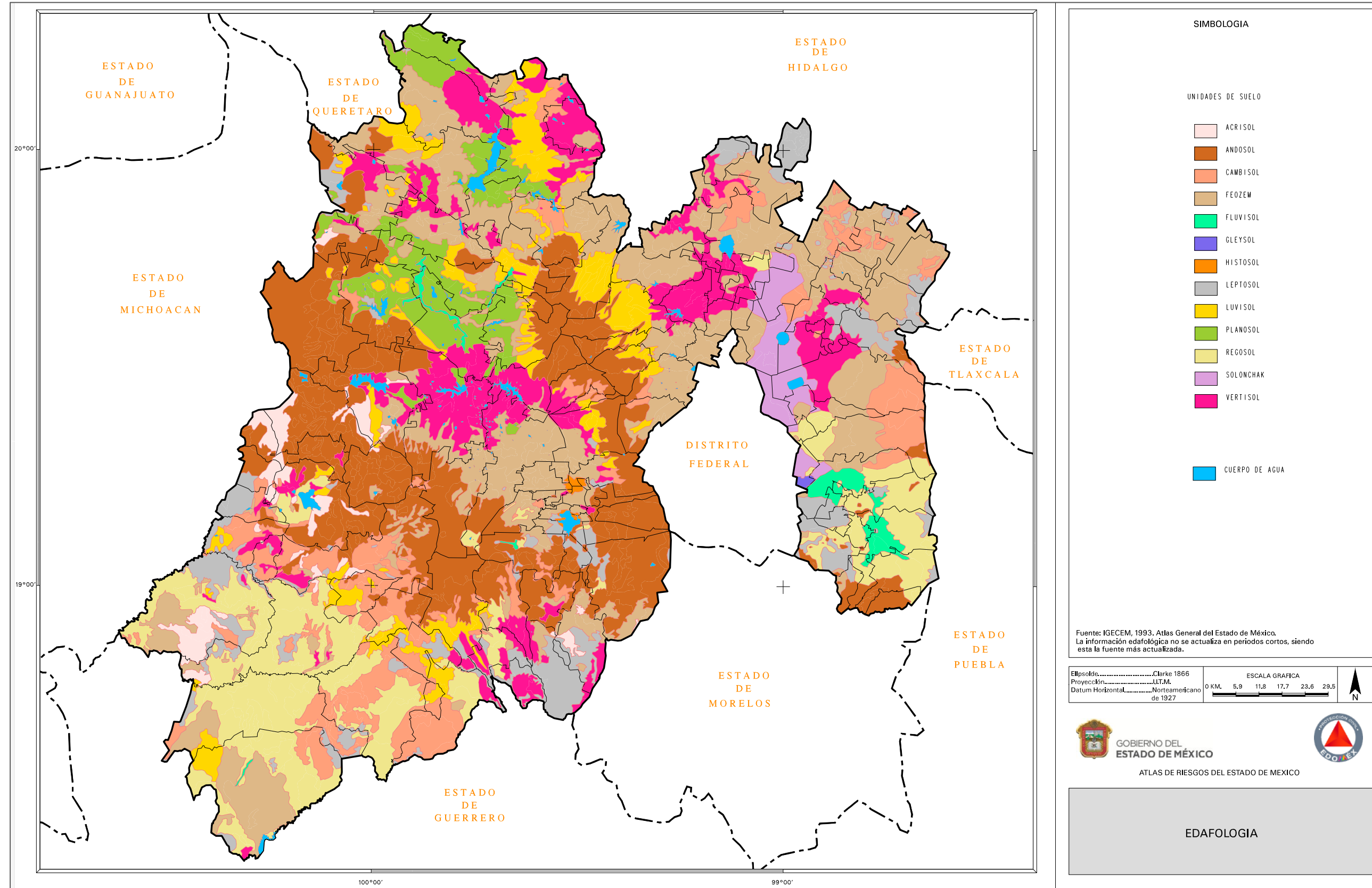
2.- TOPOGRAFÍA



3.- GEOLOGÍA



4.- EDAFOLOGÍA



SIMBOLOGIA

UNIDADES DE SUELO

- ACRISOL
- ANDOSOL
- CAMBISOL
- FEOZEM
- FLUVISOL
- GLEYSOL
- HISTOSOL
- LEPTOSOL
- LUVISOL
- PLANOSOL
- REGOSOL
- SOLONCHAK
- VERTISOL
- CUERPO DE AGUA

Fuente: IGCEM, 1993. Atlas General del Estado de México.
La información edafológica no se actualiza en periodos cortos, siendo esta la fuente más actualizada.

Elipsoida.....Clarke 1866
Proyección.....U.T.M.
Datum Horizontal.....Norteamericano de 1927

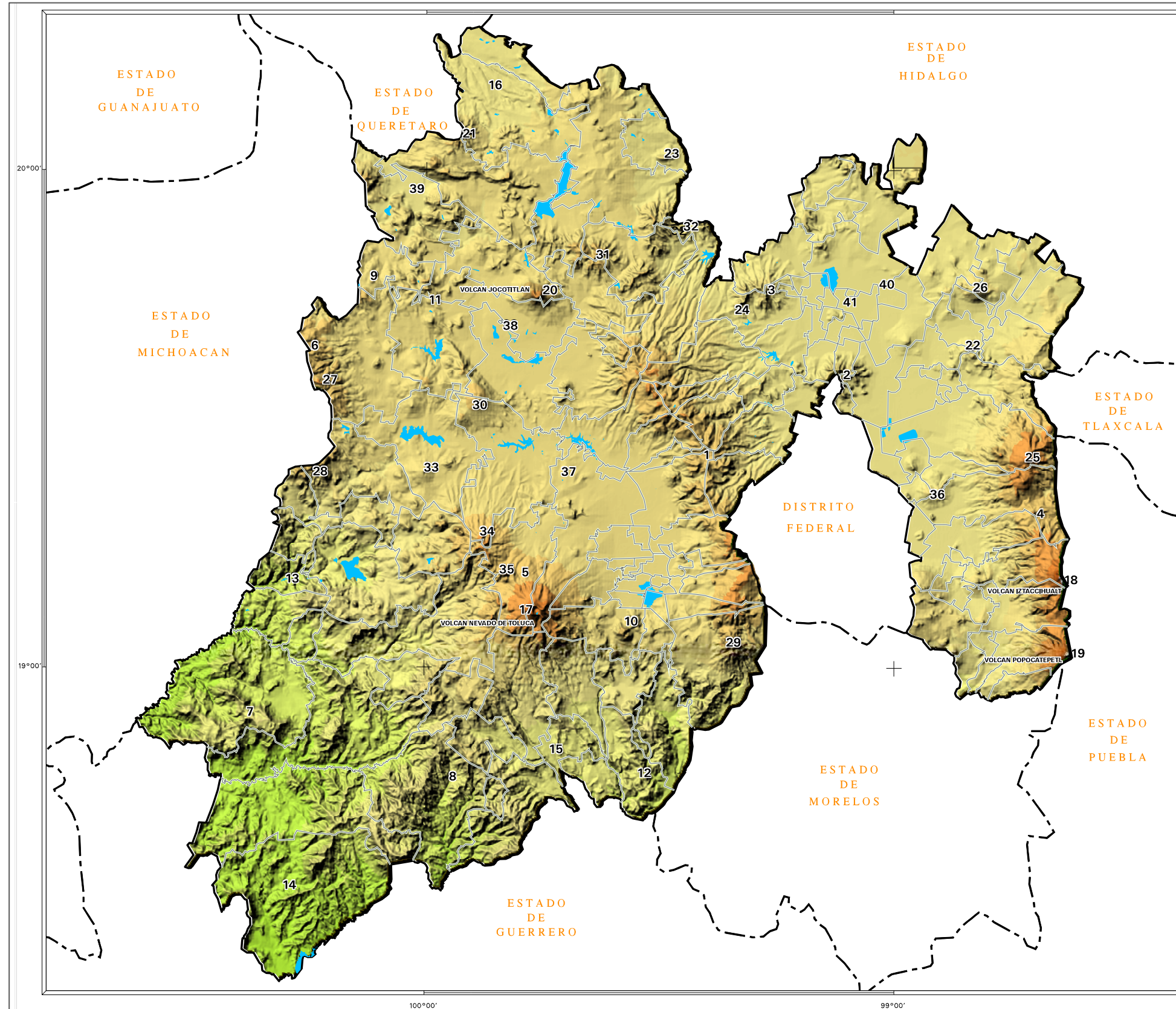
ESCALA GRAFICA
0 KM. 5.9 11.8 17.7 23.6 29.5

GOBIERNO DEL ESTADO DE MÉXICO

ATLAS DE RIESGOS DEL ESTADO DE MEXICO

EDAFOLOGIA

5.- HIPSOMETRÍA



SIMBOLOGIA

SIERRAS Y DEPRESIONES

- 1.- S. MONTE ALTO - LAS CRUCES - ZEMPOALA
- 2.- S. DE GUADALUPE
- 3.- TEPOTZOTLAN
- 4.- S. NEVADA
- 5.- NEVADO DE TOLUCA - S. LA GAVIA
- 6.- S. DE ZITACUARO
- 7.- NANCHITITLA
- 8.- LA GOLETA
- 9.- SISTEMA MONTANOSO EL ORO
- 10.- SISTEMA MONTANOSO VOLCANICO CUATERNARIO MATLAZINCA
- 11.- SISTEMA DE LOMERIOS Y MONTANAS SAN FELIPE DEL PROGRESO
- 12.- SISTEMA DE MONTANAS PLEGADAS DE ZUMPAHUACAN
- 13.- ZONA DE CANADAS DE OTZOLOAPAN - STO. TOMAS
- 14.- DEPRESION TECTONICA TLATLAYA - AMATEPEC
- 15.- ZONA DE CANADAS IXTAPAN
- 16.- CALDERA DE COLAPSO ACULCO - POLOTITLAN

MONTANAS VOLCANICAS

- 17.- XINANTECATL (Nevado de Toluca)
- 18.- IZTACCHUATL
- 19.- POPOCATEPETL
- 20.- JOCOTITLAN

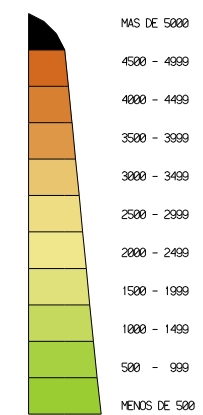
CERROS

- 21.- EL PENADO
- 22.- EL CUAJIO
- 23.- APANDAS
- 24.- PICO LA PALMA
- 25.- TLALOC
- 26.- GORDO
- 27.- EL PICACHO
- 28.- EL PELON
- 29.- ZEMPOALA
- 30.- LA GUADALUPANA
- 31.- BUNDENQUI
- 32.- EL GAVILAN
- 33.- SAN AGUSTIN
- 34.- SAN ANTONIO
- 35.- LA CALERA
- 36.- TEJOCOTE

VALLÉS

- 37.- TOLUCA
- 38.- IXTLAHUACA
- 39.- TULANCINGO
- 40.- VILLA VICTORIA
- 41.- MEXICO

RANGOS HIPSOMETRICOS



Fuente: INEGI. Modelo Digital de Elevación, escala 1:250,000.
(Elaboración propia)

Elipsoide.....Clarke 1866
Proyección.....UTM.
Datum Horizontal.....Norteamericano de 1927

ESCALA GRAFICA
0 KM. 5,9 11,8 17,7 23,6 29,5



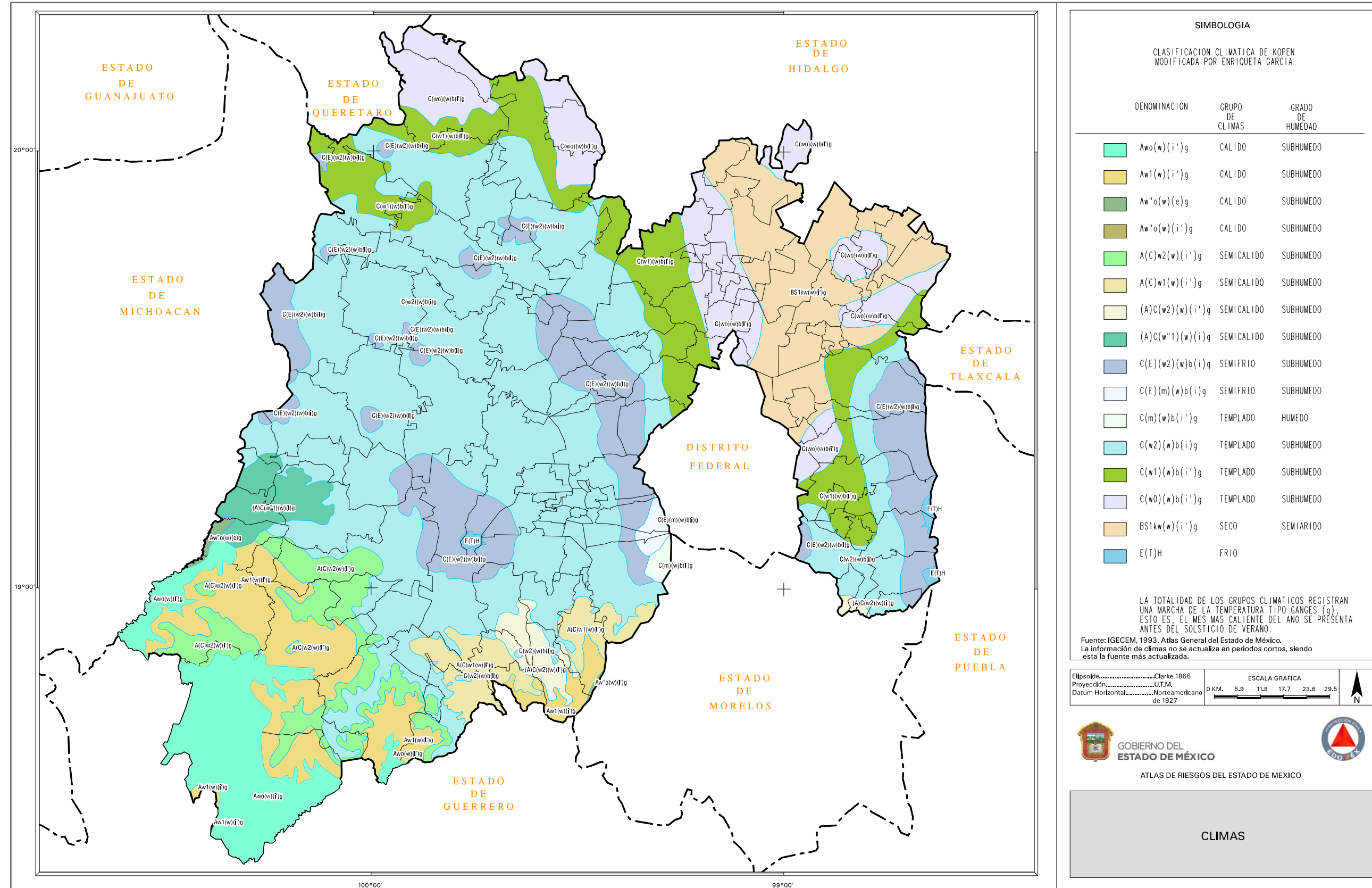
GOBIERNO DEL
ESTADO DE MÉXICO



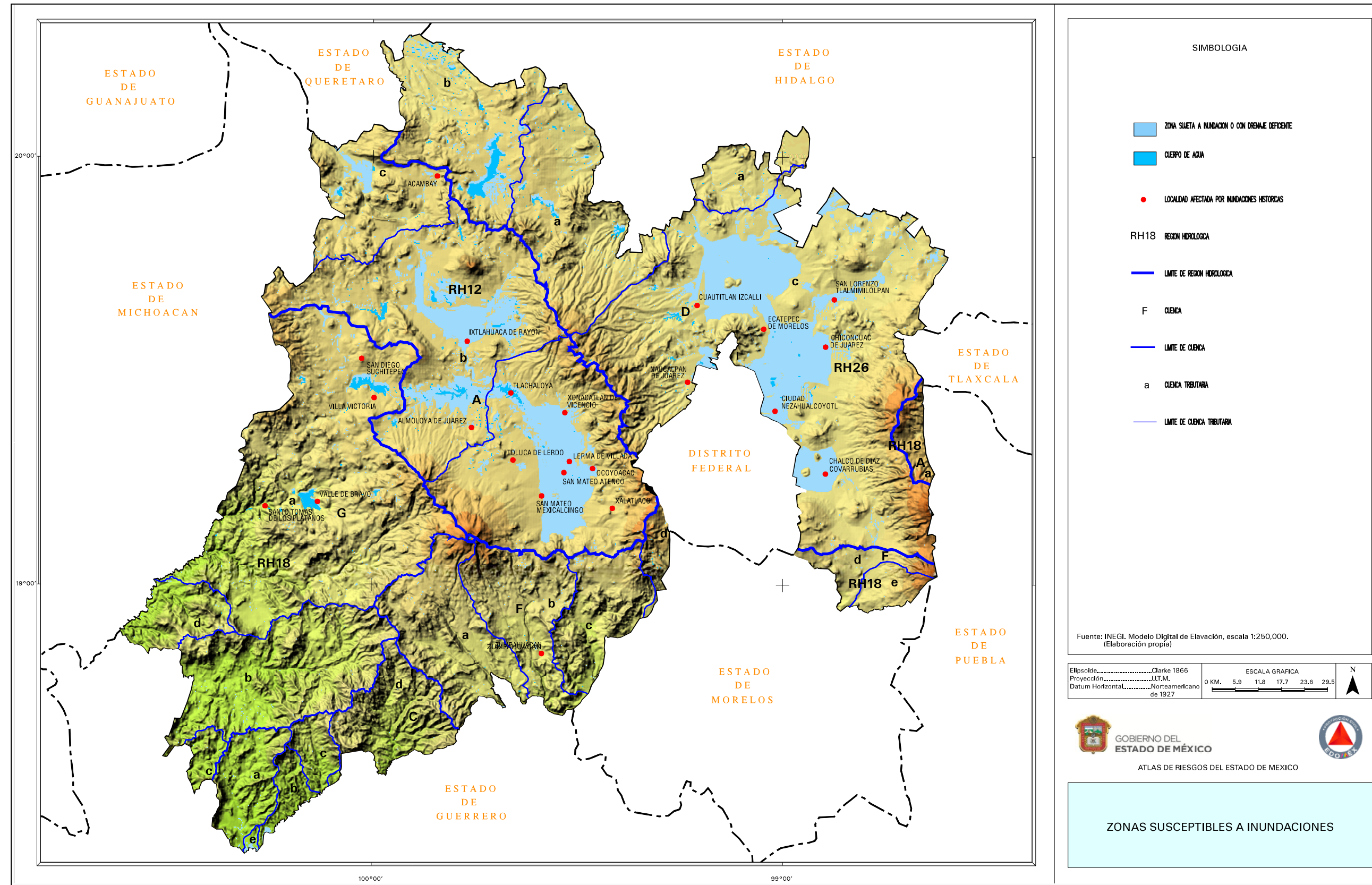
ATLAS DE RIESGOS DEL ESTADO DE MEXICO

HIPSOMETRIA

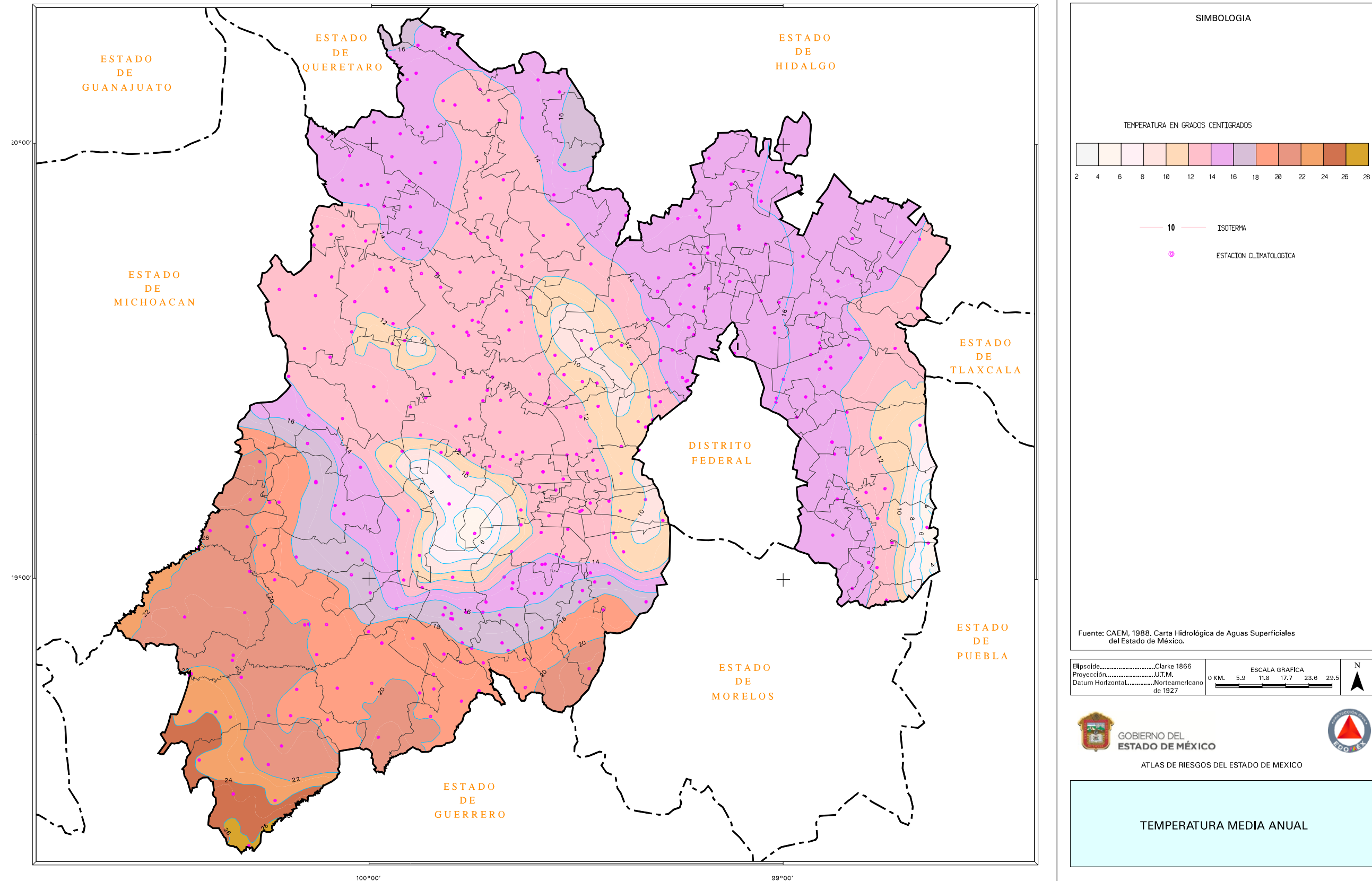
6.- CLIMAS



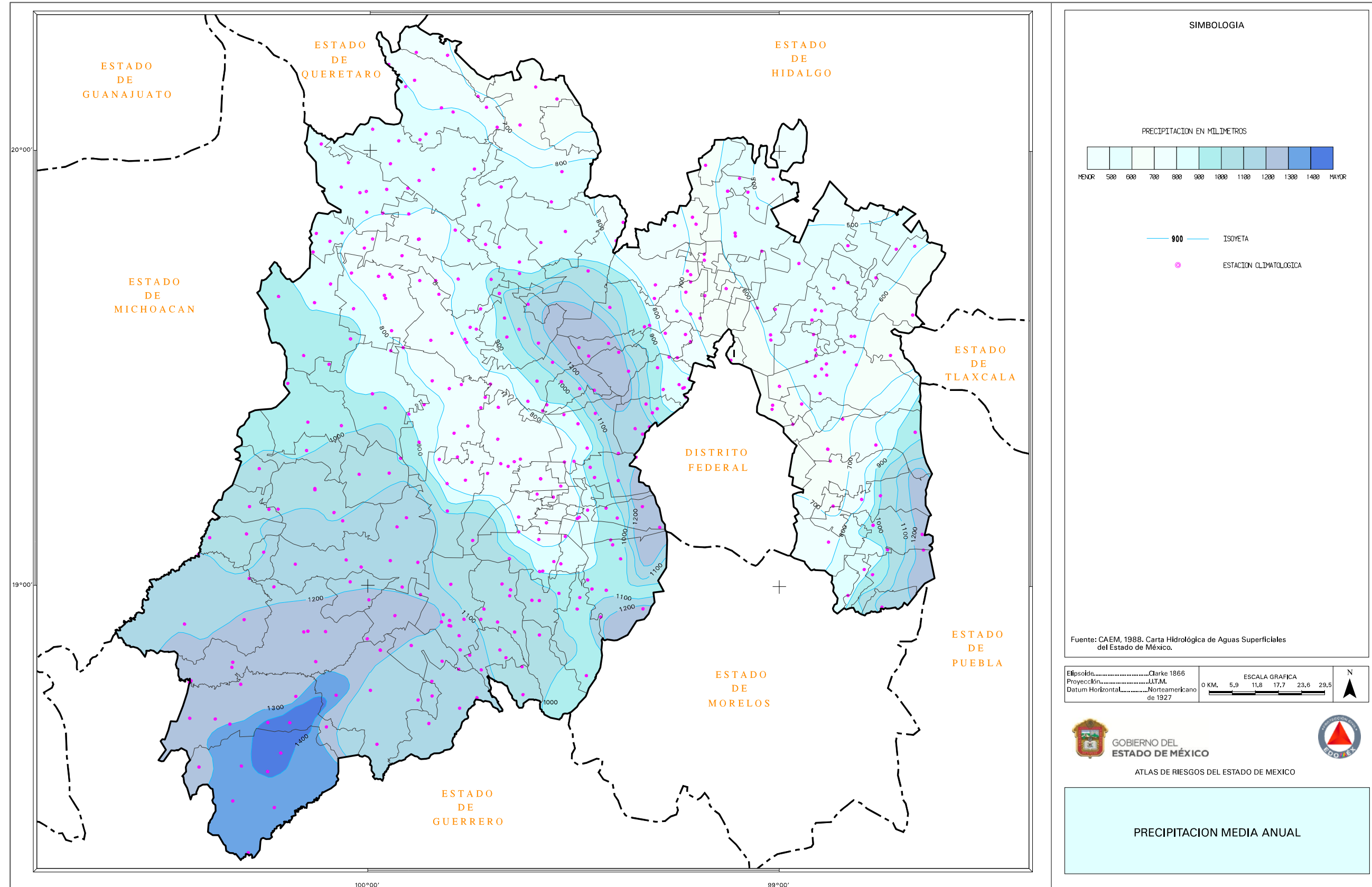
7.- ZONAS SUSCEPTIBLES A INUNDACIÓN



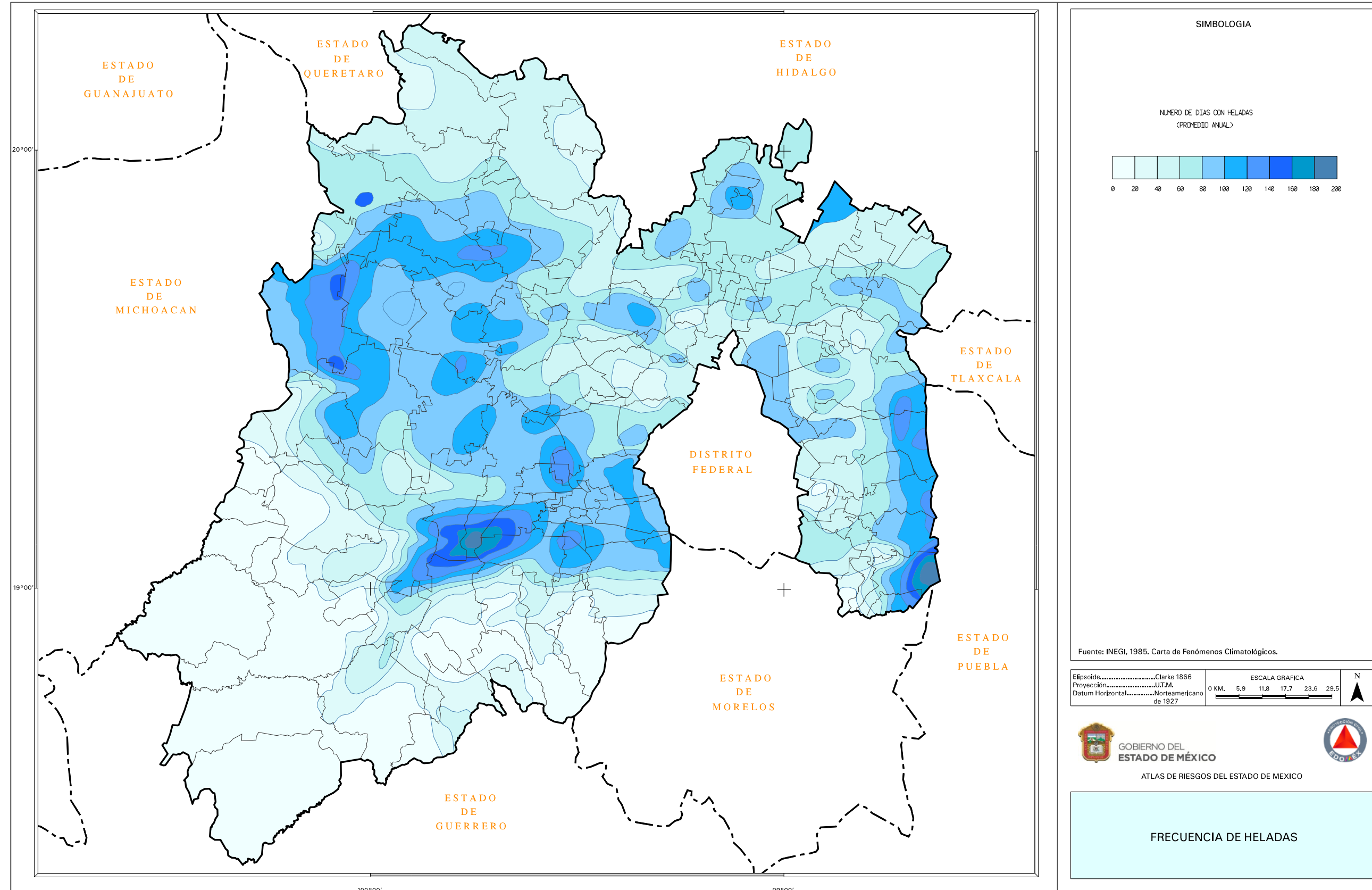
8.-TEMPERATURA MEDIA ANUAL



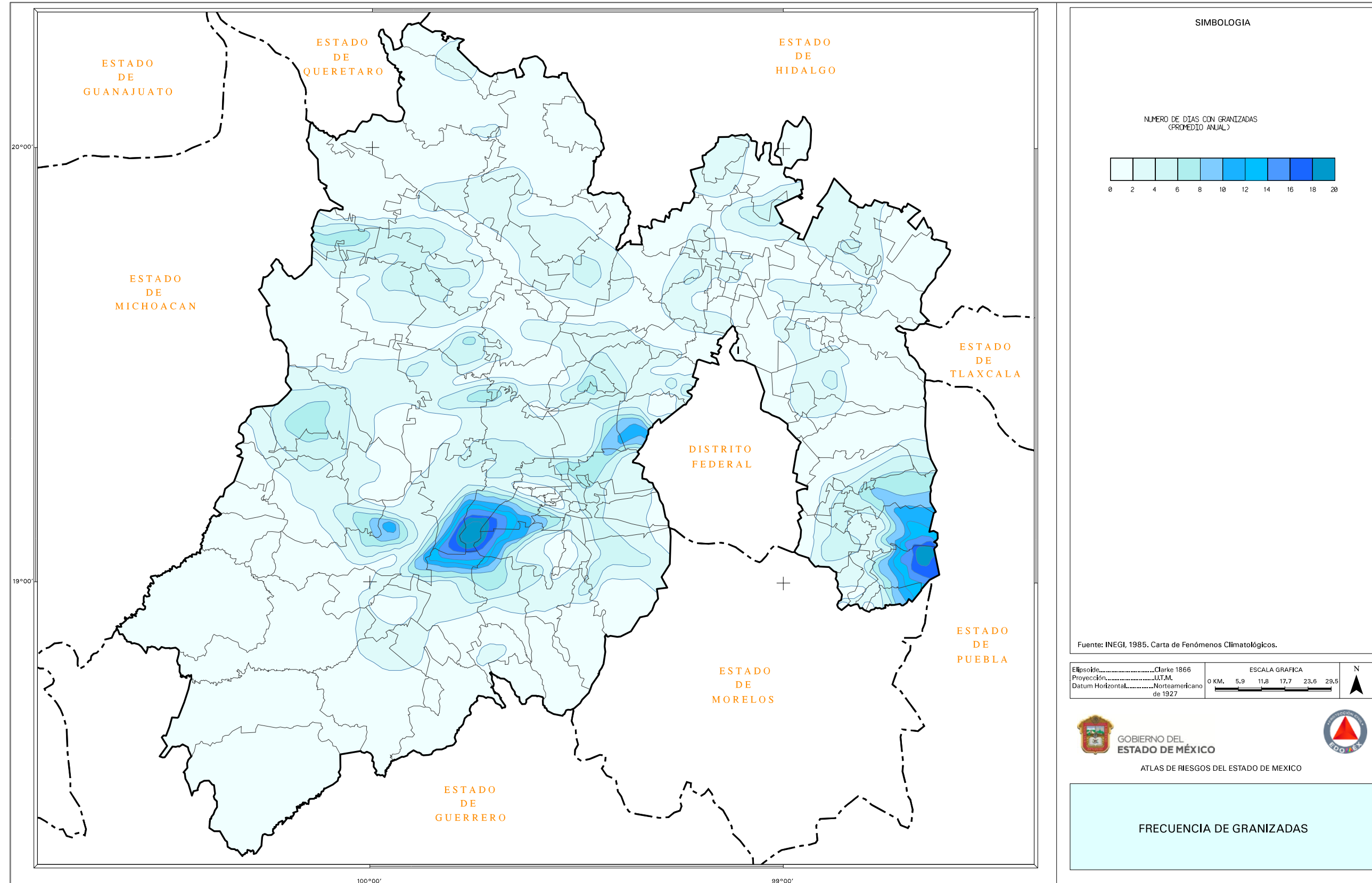
9.- PRECIPITACIÓN MEDIA ANUAL



10.- FRECUENCIA DE HELADAS



11.- FRECUENCIA DE GRANIZADAS



III.- NOMENCLÁTOR DE LOCALIDADES

LOCALIDAD	CLAVE LOCALIDAD	SUBLOCALIDAD	CLAVE SUBLOCALIDAD	CATEGORÍA ADMINISTRATIVA	COORDENADAS UTM		COORDENADAS GEOGRÁFICAS		ALTITUD
					X	Y	LONGITUD	LATITUD	
San Bartolomé Atlatlahuca	001	San Bartolomé Atlatlahuca (CENTRO)	001	Delegación	2108626.90 m N	435983.75 m E	-99.608475°	19.069485°	2677m
San Bartolomé Atlatlahuca	001	El Llano	002	Colonia	2108190.69 m N	436628.67 m E	-99.602331°	19.065563°	2668m
San Bartolomé Atlatlahuca	001	La Cooperativa	003	Subdelegación	2110033.40 m N	435044.74 m E	-99.617447°	19.082166°	2808m
San Bartolomé Atlatlahuca	001	La Loma (Las Ruinas)	004	Colonia	2108748.20 m N	435250.00 m E	-99.615453°	19.070558°	2707m
San Bartolomé Atlatlahuca	001	La Rinconada	005	Colonia	2107737.53 m N	436571.98 m E	-99.602855°	19.061466°	2667m
San Bartolomé Atlatlahuca	001	Las Minas	006	Colonia	2107455.85 m N	436592.27 m E	-99.602653°	19.058921°	2668m
San Bartolomé Atlatlahuca	001	Los Cedros	007	Colonia	2108889.62 m N	436457.79 m E	-99.603978°	19.071874°	2686m
San Bartolomé Atlatlahuca	001	Los Lavaderos	008	Colonia	2108128.66 m N	436069.14 m E	-99.607647°	19.064985°	2674m
San Bartolomé Atlatlahuca	001	Santa Cecilia	009	Subdelegación	2105744.66 m N	433176.98 m E	-99.635053°	19.043348°	2883m
San Francisco Putla	002	San Francisco Putla (CENTRO)	001	Delegación	2114749.37 m N	433208.35 m E	-99.635065°	19.124725°	2746m
San Francisco Putla	002	Chiquita	002	Colonia	2115136.77 m N	433239.11 m E	-99.634786°	19.128227°	2735m
San Francisco Putla	002	El Ranchito	003	Colonia	2114686.35 m N	433438.25 m E	-99.632877°	19.124163°	2736m
San Francisco Putla	002	El Serrito	004	Colonia	2114532.61 m N	433021.19 m E	-99.636837°	19.122760°	2793m
San Francisco Putla	002	La Mina	005	Colonia	2114965.54 m N	433040.33 m E	-99.636670°	19.126673°	2758m
San Francisco Putla	002	La Providencia	006	Colonia	2114244.92 m N	433046.33 m E	-99.636588°	19.120161°	2762m
San Francisco Putla	002	Lázaro Cárdenas	007	Colonia	2115559.11 m N	433493.68 m E	-99.632380°	19.132052°	1052m
San Francisco Tepexoxuca	003	San Francisco Tepexoxuca (CENTRO)	001	Delegación	2107522.09 m N	442376.84 m E	-99.547678°	19.059691°	2678m

LOCALIDAD	CLAVE LOCALIDAD	SUBLOCALIDAD	CLAVE SUBLOCALIDAD	CATEGORÍA ADMINISTRATIVA	COORDENADAS UTM		COORDENADAS GEOGRÁFICAS		ALTITUD
					X	Y	LONGITUD	LATITUD	
San Francisco Tepexoxuca	003	San Francisco	002	Barrio	2107924.75 m N	442557.38 m E	-99.545974°	19.063335°	2694m
San Francisco Tepexoxuca	003	San Salvador	003	Barrio	2107231.33 m N	442613.62 m E	-99.545419°	19.057070°	2681m
San Francisco Tepexoxuca	003	Santa Clara	004	Barrio	2107886.23 m N	442134.61 m E	-99.549991°	19.062975°	2704m
San Francisco Tepexoxuca	003	Santa María	005	Barrio	2107083.01 m N	442306.87 m E	-99.548330°	19.055721°	2669m
San Francisco Tetetla	004	San Francisco Tetetla (CENTRO)	001	Delegación	2113793.47 m N	436699.43 m E	-99.601841°	19.116198°	2639m
San Francisco Tetetla	004	Parque Industrial	002	Colonia	2114099.39 m N	437453.62 m E	-99.594681°	19.118986°	2619m
San Francisco Tetetla	004	San Fernando	003	Colonia	2113624.20 m N	437311.42 m E	-99.596018°	19.114687°	2618m
San Miguel Balderas	005	San Miguel Balderas (CENTRO)	001	Delegación	2113043.70 m N	431347.70 m E	-99.652695°	19.109249°	2861m
San Miguel Balderas	005	El Columpio	002	Barrio	2113549.47 m N	432494.95 m E	-99.641806°	19.113858°	2807m
San Miguel Balderas	005	El Rincón	003	Colonia	2112689.40 m N	431342.49 m E	-99.652732°	19.106047°	2866m
San Miguel Balderas	005	La Cumbre	004	Barrio	2113419.03 m N	431946.77 m E	-99.647013°	19.112661°	2834m
San Miguel Balderas	005	La Fábrica	005	Colonia	2112511.30 m N	431742.60 m E	-99.648922°	19.104451°	2837m
San Miguel Balderas	005	La Hacienda	006	Subdelegación	2113924.50 m N	432944.93 m E	-99.637541°	19.117262°	2779m
San Miguel Balderas	005	La Lomita	007	Barrio	2112255.15 m N	431499.00 m E	-99.651221°	19.102128°	2869m
San Miguel Balderas	005	Los Cedros	008	Colonia	2113062.89 m N	430569.49 m E	-99.660094°	19.109396°	2892m
San Miguel Balderas	005	San Isidro	009	Subdelegación	2116069.42 m N	435405.34 m E	-99.614221°	19.136725°	2681m
San Miguel Balderas	005	San Juan Tepehuixco	010	Subdelegación	2111454.78 m N	427648.51 m E	-99.687803°	19.094762°	3197m
San Pedro Tlanixco	006	San Pedro Tlanixco (CENTRO)	001	Delegación	2108234.82 m N	431345.89 m E	-99.652542°	19.065791°	8274m
San Pedro Tlanixco	006	El Guarda (Microondas)	002	Colonia	2107997.18 m N	431780.07 m E	-99.648407°	19.063658°	2841m

LOCALIDAD	CLAVE LOCALIDAD	SUBLOCALIDAD	CLAVE SUBLOCALIDAD	CATEGORÍA ADMINISTRATIVA	COORDENADAS UTM		COORDENADAS GEOGRÁFICAS		ALTITUD
					X	Y	LONGITUD	LATITUD	
San Pedro Tlanixco	006	La Azteca	003	Subdelegación	2109561.05 m N	431161.45 m E	-99.654342°	19.077770°	2929m
San Pedro Tlanixco	006	Piedra Blanca	004	Subdelegación	2109695.52 m N	429723.32 m E	-99.668016°	19.078936°	3033m
San Pedro Tlanixco	006	San José (Barranca Mocha)	005	Colonia	2109721.04 m N	430224.65 m E	-99.663252°	19.079184°	3008m
San Pedro Tlanixco	006	San Román	006	Subdelegación	2108417.81 m N	428956.51 m E	-99.675258°	19.067363°	3014m
San Pedro Tlanixco	008	Acatzingo	007	Subdelegación	2110013.00 m N	432236.00 m E	-99.644141°	19.081898°	2895m
San Pedro Tlanixco	006	El Zarzal	008	Subdelegación	2106967.00 m N	431358.00 m E	-99.652382°	19.054341°	2801m
San Pedro Zictepec	007	San Pedro Zictepec (CENTRO)	001	Delegación	2104976.13 m N	439313.07 m E	-99.576717°	19.036594°	2570m
San Pedro Zictepec	007	Curz Blanca	002	Colonia	2104455.21 m N	440046.53 m E	-99.569731°	19.031908°	2509m
San Pedro Zictepec	007	El Tanque	003	Colonia	2104594.63 m N	439638.67 m E	-99.573611°	19.033156°	2537m
San Pedro Zictepec	007	La Cruz de Benito	004	Colonia	2105569.99 m N	439184.74 m E	-99.577955°	19.041957°	2621m
San Pedro Zictepec	007	La Haciendita	005	Subdelegación	2104577.91 m N	440840.29 m E	-99.562192°	19.033040°	2507m
San Pedro Zictepec	007	La Herradura	006	Colonia	2105347.61 m N	438503.91 m E	-99.584418°	19.039927°	2587m
San Pedro Zictepec	007	La Isleta	007	Subdelegación	2102637.79 m N	440402.79 m E	-99.566290°	19.015494°	2470m
San Pedro Zictepec	007	La Tinaja	008	Colonia	2105151.68 m N	438859.15 m E	-99.581036°	19.038167°	2560m
San Pedro Zictepec	007	Las Peñitas	009	Colonia	2104838.61 m N	438668.59 m E	-99.582837°	19.035332°	2586m
San Pedro Zictepec	007	Lázaro Cárdenas	010	Colonia	2105549.61 m N	439459.75 m E	-99.575341°	19.041781°	2637m
San Pedro Zictepec	007	Los Manantiales	011	Colonia	2104528.84 m N	438918.13 m E	-99.580456°	19.032540°	2545m
Santa Cruz Pueblo Nuevo	008	Santa Cruz Pueblo Nuevo (CENTRO)	001	Delegación	2111935.04 m N	430696.31 m E	-99.658848°	19.099208°	2897m

LOCALIDAD	CLAVE LOCALIDAD	SUBLOCALIDAD	CLAVE SUBLOCALIDAD	CATEGORÍA ADMINISTRATIVA	COORDENADAS UTM		COORDENADAS GEOGRÁFICAS		ALTITUD
					X	Y	LONGITUD	LATITUD	
Santa Cruz Pueblo Nuevo	008	Guadalupe	002	Colonia	2111805.47 m N	429875.09 m E	-99.666650°	19.098009°	2951m
Santa María Jajalpa	009	Santa María Jajalpa (CENTRO)	001	Delegación	2113511.05 m N	443722.44 m E	-99.535063°	19.113852°	2578m
Santa María Jajalpa	009	Las Parcelitas	002	Colonia	2114099.01 m N	443127.87 m E	-99.540733°	19.119149°	2576m
Santiaguito Coaxuxtenco	010	Santiaguito Coaxuxtenco (CENTRO)	001	Delegación	2114735.20 m N	438672.68 m E	-99.583111°	19.124769°	2604m
Santiaguito Coaxuxtenco	010	El Puente	002	Colonia	2114516.83 m N	437700.74 m E	-99.592345°	19.122766°	2620m
Santiaguito Coaxuxtenco	010	La Cruz	003	Colonia	2114944.11 m N	438082.71 m E	-99.588727°	19.126639°	2613m
Santiaguito Coaxuxtenco	010	Maravillas	004	Colonia	2114469.88 m N	438300.10 m E	-99.586645°	19.122360°	2608m
Santiaguito Coaxuxtenco	010	Paraíso I y II	005	Colonia	2114647.57 m N	437881.35 m E	-99.590632°	19.123953°	2616m
Santiaguito Coaxuxtenco	010	Piedra Ancha	006	Colonia	2114967.64 m N	438290.20 m E	-99.586755°	19.126858°	2611m
Tenango de Arista	011	Tenango de Arista (CENTRO)	001	Cabecera Municipal	2112387.20 m N	437819.02 m E	-99.591152°	19.103524°	2611m
Tenango de Arista	011	Bicentenario	002	Colonia	2112711.41 m N	438646.69 m E	-99.583294°	19.106479°	2598m
Tenango de Arista	011	Buenos Aires	003	Colonia	2112127.76 m N	438373.41 m E	-99.585873°	19.101196°	2605m
Tenango de Arista	011	Centro Universitario	004	Colonia	2111546.52 m N	438922.94 m E	-99.580631°	19.095960°	2603m
Tenango de Arista	011	Cruz Verde	005	Colonia	2112010.75 m N	437887.28 m E	-99.590491°	19.100124°	2614m
Tenango de Arista	011	De Guadalupe	006	Colonia	2112914.87 m N	438062.21 m E	-99.588857°	19.108300°	2609m
Tenango de Arista	011	De las Atoleras	007	Barrio	2112747.61 m N	437753.65 m E	-99.591785°	19.106779°	2613m
Tenango de Arista	011	De los Cantadores	008	Barrio	2112426.32 m N	437411.12 m E	-99.595031°	19.103865°	2692m
Tenango de Arista	011	Del Bosque	009	Colonia	2113317.11 m N	438042.91 m E	-99.589053°	19.111934°	2606m

LOCALIDAD	CLAVE LOCALIDAD	SUBLOCALIDAD	CLAVE SUBLOCALIDAD	CATEGORÍA ADMINISTRATIVA	COORDENADAS UTM		COORDENADAS GEOGRÁFICAS		ALTITUD
					X	Y	LONGITUD	LATITUD	
Tenango de Arista	011	Del Festival	010	Barrio	2112008.15 m N	438001.53 m E	-99.589405°	19.100104°	2612m
Tenango de Arista	011	Del Valle	011	Colonia	2113842.06 m N	438488.16 m E	-99.584837°	19.116692°	1599m
Tenango de Arista	011	El Carrizal	012	Barrio	2112742.58 m N	437440.49 m E	-99.594762°	19.106724°	2652m
Tenango de Arista	011	El Coloso	013	Colonia	2111682.38 m N	437040.21 m E	-99.593740°	19.098280°	2626m
Tenango de Arista	011	La Aurora	014	Colonia	2111790.15 m N	438135.95 m E	-99.588120°	19.098138°	2611m
Tenango de Arista	011	La Campesina	015	Colonia	2112417.79 m N	439499.01 m E	-99.575182°	19.103851°	2590m
Tenango de Arista	011	La Ermita	016	Colonia	2111580.62 m N	437431.39 m E	-99.594811°	19.096223°	2671m
Tenango de Arista	011	La Guadalupana	017	Colonia	2111809.76 m N	2111809.76 m N	-99.596269°	19.098289°	2665m
Tenango de Arista	011	La Joya	018	Colonia	2111405.89 m N	437990.12 m E	-99.589494°	19.094661°	2616m
Tenango de Arista	011	La Padrera	019	Colonia	2111939.34 m N	437405.57 m E	-99.595068°	19.099464°	2638m
Tenango de Arista	011	La Rosa Del Tepeyac	020	Barrio	2112566.87 m N	437504.17 m E	-99.594151°	19.105138°	2640m
Tenango de Arista	011	La Soya	021	Colonia	2113419.68 m N	438360.32 m E	-99.586039°	19.112871°	2601m
Tenango de Arista	011	Las Crucecitas	022	Colonia	2111302.36 m N	436227.42 m E	-99.606247°	19.093671°	2652m
Tenango de Arista	011	León Guzmán	023	Colonia	2113251.01 m N	437842.13 m E	-99.590960°	19.111331°	2608m
Tenango de Arista	011	Loma de San Joaquín	024	Colonia	2112899.62 m N	440505.55 m E	-99.565628°	19.108235°	2614m
Tenango de Arista	011	Los Cedros	025	Colonia	2111508.97 m N	438236.73 m E	-99.587153°	19.095600°	2613m
Tenango de Arista	011	Los Pocitos	026	Colonia	2111231.60 m N	436532.45 m E	-99.603345°	19.093041°	2660m
Tenango de Arista	011	Monte Calvario	027	Colonia	2112221.28 m N	437506.46 m E	-99.594118°	19.102015°	2650m
Tenango de Arista	011	Narciso Bassols	028	Colonia	2113859.68 m N	438151.01 m E	-99.588043°	19.116841°	2604m

LOCALIDAD	CLAVE LOCALIDAD	SUBLOCALIDAD	CLAVE SUBLOCALIDAD	CATEGORÍA ADMINISTRATIVA	COORDENADAS UTM		COORDENADAS GEOGRÁFICAS		ALTITUD
					X	Y	LONGITUD	LATITUD	
Tenango de Arista	011	Ojo de Agua	029	Colonia	2113577.71 m N	437633.08 m E	-99.592958°	19.114277°	2612m
Tenango de Arista	011	Rancho de José Herrera (Deportiva)	030	Colonia	2111868.18 m N	439293.23 m E	-99.577121°	19.098878°	2596m
Tenango de Arista	011	Rancho el Cerrito (El Charco)	031	Colonia	2111329.06 m N	438761.58 m E	-99.582158°	19.093990°	2607m
Tenango de Arista	011	Rancho Gomeztagle	032	Colonia	2113022.19 m N	439835.80 m E	-99.571999°	19.109323°	2587m
Tenango de Arista	011	San Isidro	033	Colonia	2112174.98 m N	438770.96 m E	-99.582096°	19.101635°	2597m
Tenango de Arista	011	San José	034	Colonia	2113383.23 m N	439980.66 m E	-99.570633°	19.112590°	2584m
Tenango de Arista	011	San Martín	035	Colonia	2112151.45 m N	438164.42 m E	-99.587861°	19.101404°	2608m
Tenango de Arista	011	San Pedrito	036	Barrio	2112332.56 m N	437617.82 m E	-99.593063°	19.103024°	2615m
Tenango de Arista	011	Santa Martha	037	Colonia	2113646.93 m N	437874.29 m E	-99.590667°	19.114910°	2609m
Tenango de Arista	011	Santo Niño de Atocha	038	Barrio	2112768.44 m N	437581.74 m E	-99.593420°	19.106962°	2613m
Tenango de Arista	011	Magisterial I-II	039	Colonia	2111980.90 m N	438676.41 m E	-99.582988°	19.099878°	2602m
Tenango de Arista	010	Miguel Talavera	040	Colonia	2114290.48 m N	437979.75 m E	-99.589685°	19.120729°	2609m
Tenango de Arista	011	Tenamicalli	041	Colonia	2110953.03 m N	437679.42 m E	-99.592433°	19.090559°	2625m
Tenango de Arista	011	Teotenango	042	Colonia	2113108.13 m N	437555.97 m E	-99.593676°	19.110031°	2613m
Tenango de Arista	011	Zona Arqueológica Teotenango	043	Colonia	2113034.01 m N	437386.47 m E	-99.595285°	19.109356°	2634m

FUENTE: IGECM, Nomenclátor de Localidades del Estado de México 2020
INEGI. INTEGRACIÓN TERRITORIAL
<http://www.inegi.org.mx/est/contenidos/proyectos/ccpv/cpv2010/default.aspx>
Fuente Protección Civil Tenango del Valle 2020. Actualización en campo de nuevos desarrollos habitacionales.

SECCIÓN IV

SUBSISTEMA PERTURBADOR

IV.-SUBSISTEMA PERTURBADOR

UN DESASTRE ES UN EVENTO CONCENTRADO EN TIEMPO Y ESPACIO, RESULTADO DEL IMPACTO DE UN AGENTE PERTURBADOR SOBRE UN AGENTE O SISTEMA AFECTABLE, CUYOS EFECTOS PUEDEN SER PREVENIDOS, MITIGADOS O EVITADOS POR UN AGENTE REGULADOR.

AGENTES PERTURBADORES

Los agentes perturbadores de origen natural y humano, son fenómenos que pueden alterar el funcionamiento normal de los asentamientos humanos o sistemas afectables y producir en ellos un estado de desastre. Los primeros provienen de la naturaleza, generalmente de cambios en las condiciones ambientales, de los desplazamientos de las grandes placas que conforman el subsuelo o de la actividad volcánica.

Los de origen antrópico o humano son consecuencia de la interacción del hombre con su entorno a través del desarrollo de sus actividades.

Los agentes perturbadores, comúnmente llamados *calamidades*, se pueden clasificar como previsibles y no previsibles.

Los previsibles.- son aquellos que nos permiten tomar acciones de prevención; por ejemplo contaminación, erosión, desertificación, incendios, explosiones, etc.

Los no previsibles.-se presentan súbitamente, tales como: sismos, ciclones, nevadas, etc. Sin embargo es posible estar preparados para reducir y mitigar sus efectos destructivos.

Existen dos conceptos básicos para el estudio de los desastres: sus *mecanismos de generación y producción* y los *mecanismos de encadenamiento con otras calamidades*.

MECANISMOS GENERADORES

Son los mecanismos a través de los cuales se producen las calamidades y cuyas etapas son las siguientes.

Preparación.- determina el conjunto de condiciones necesarias para la formación de la calamidad.

Iniciación.- es la excitación del mecanismo.

Desarrollo.- fase de crecimiento o intensidad del fenómeno.

Traslado.-consiste en el transporte de los elementos o energía del fenómeno, del lugar de inicio al de impacto.

Producción de impactos.- manifestación del fenómeno sobre el sistema afectable.

ENCADENAMIENTO

Los mecanismos de encadenamiento son aquellos que como consecuencia de la presencia de una primera calamidad propician otra, llamada *calamidad encadenada*.

Se han definido tres tipos de encadenamiento.

Corto.-cuando un primer impacto da lugar directamente a otro (por ejemplo, de un sismo puede seguir un colapso de suelos.)

Largo.-es una secuencia lineal de calamidades encadenadas (un sismo provoca ruptura de ductos eléctricos y de combustible; lo cual ocasiona un incendio.)

Integrado.-es la agregación de impactos debido a efectos de una calamidad inicial, (interrupción del servicio de agua, afectar la salud de la población, interrumpe procesos productivos, daña sectores habitacionales, etc.)

El Sistema Nacional de Protección Civil elaboró un sistema de clasificación de fenómenos de acuerdo a su origen para simplificar su estudio; éste comprende seis tipos de fenómenos.

CLASIFICACIÓN DE FENÓMENOS PERTURBADORES

FENÓMENOS GEOLÓGICOS

DEFINICIÓN

Son aquellos que están relacionados con la actividad y dinámica interna de la Tierra y de la corteza terrestre, y que tienen que ver con la transformación de la superficie terrestre (incluyendo el fondo marino), dando origen a las fallas (continentales y regionales) y fracturas, a los plegamientos, el vulcanismo, el deslizamiento de tierra, etc.

Aquí podemos señalar a los sismos, que son los que mayor daño han ocasionado a nuestro País. Entre los más representativos están los que se suscitaron en septiembre de 1985, donde miles de personas perdieron la vida.

Es importante mencionar los efectos que ocasiona la actividad volcánica y para el caso tenemos al volcán Popocatepetl, que se mantiene activo y si se intensificara su actividad ocasionaría graves daños a la población y al entorno ecológico.

CLASIFICACIÓN

- Sismicidad
- Vulcanismo
- Plegamiento
- Deslizamiento y colapso de suelos
- Deslaves
- Hundimiento regional
- Fallas, fracturas, agrietamientos
- Flujos de lodo

FENÓMENOS HIDROMETEOROLÓGICOS

DEFINICIÓN

Es el fenómeno perturbador que se genera por la acción intensa y/o violenta de los agentes atmosféricos.

Los efectos que se han tenido por la presencia de este fenómeno en México son innumerables, pero los que mayor daño han ocasionado son los huracanes y ciclones en las zonas costeras del Océano Pacífico y Golfo de México (principalmente en Acapulco y Oaxaca, donde cientos de personas perdieron la vida).

En nuestra entidad, durante el verano de 1998, debido al periodo de lluvias en el valle de Toluca el río Lerma sobrepasa su nivel, al grado de desbordarse, ocasionando inundaciones en gran parte de su cauce, por tal motivo decenas de familias tuvieron que pasar gran tiempo en refugios y albergues temporales. En el año 2000, aguas negras del canal la compañía inundaron varias colonias del municipio de Chalco, causando grandes pérdidas materiales, por lo cual fue declarada zona de desastre.

CLASIFICACIÓN

- Trombas
- Granizadas
- Inundaciones
- Tormentas eléctricas
- Nevadas, heladas
- Vientos fuertes
- Sequías
- Temperaturas extremas

FENÓMENOS QUÍMICO-TECNOLÓGICOS

DEFINICIÓN

Evento que se genera por la reacción violenta de diferentes sustancias químicas, que pasan a ser muy inestables por su interacción molecular o nuclear. Estos tipos de fenómenos se encuentran íntimamente ligados al desarrollo industrial y tecnológico y al uso de diversas formas de energía y al complejo manejo, utilización y control de éstas. Esta clase incluye los incendios tanto urbanos (domésticos e industriales) como forestales, las explosiones, radiaciones, fugas tóxicas, derrames de sustancias peligrosas, etc.).

Uno de los sucesos más violentos que se han tenido de este tipo en el País es la explosión por fuga de gas L. P. en San Juan Ixhuatepec, municipio de Tlalhepantla, donde cientos de personas resultaron afectadas en su vida y sus bienes.

CLASIFICACIÓN:

- Incendios
- Explosiones
- Radiaciones
- Fugas tóxicas, derrames

FENÓMENOS SANITARIO-ECOLÓGICOS

DEFINICIÓN

Es la calamidad que se origina por la acción patógena de los agentes biológicos que atacan a la población, flora y fauna, causando la alteración de su salud o su muerte.

En los últimos años se han presentado varios brotes de cólera en nuestro país por falta de medidas higiénicas; se presenta este virus atacando principalmente al ser humano.

Cuando se presenta algún otro tipo de fenómeno perturbador y llega a alterar el ecosistema de forma importante, se pueden generar epidemias a consecuencia de la insalubridad de la zona.

CLASIFICACIÓN

- Epidemias
- Plagas
- Lluvia ácida
- Contaminación ambiental

FENÓMENOS SOCIO-ORGANIZATIVOS

DEFINICIÓN

Este fenómeno se genera directamente por la acción premeditada del hombre (atentados) o involuntaria (accidentes) y por concentraciones y movimientos masivos de población. Aunque en México no se ha manifestado el terrorismo, sí se llegan a tener constantes marchas de protesta en las principales ciudades, ocasionando la parálisis temporal del sistema productivo y las consecuentes pérdidas económicas, así como afectación de la calidad del aire.

Los fenómenos de mayor representatividad son los accidentes aéreos, ferroviarios y carreteros, que día con día suceden, donde muchos seres humanos pierden la vida, ya sea por falta de mantenimiento a las unidades móviles, fallas técnicas o errores humanos.

CLASIFICACIÓN

Concentración masiva de población
Accidentes carreteros, aéreos y ferroviarios
Actos de sabotaje y terrorismo
Interrupción y desperfecto de servicios públicos y sistemas vitales.

FENÓMENOS ASTRONÓMICOS

De acuerdo con la Ley General de Protección Civil, Artículo 2, Fracción XXI, adicionado el 3 de junio de 2014(DOF), Establece que son Eventos, Procesos o Propiedades a los que están sometidos los objetos del espacio exterior incluidos estrellas, planetas, cometas y meteoros. Algunos de estos fenómenos interactúan con la tierra, ocasionándole situaciones que generan perturbaciones que pueden ser destructivas tanto en la atmosfera como en la superficie terrestre, entre ellas se cuentan las tormentas magnéticas y el impacto de meteoritos

REGISTROS ADMINISTRATIVOS DEL SUBSISTEMA PERTURBADOR

**Asentamientos Sobre Cavidades
en el Subsuelo y Minas a Cielo Abierto**

ASENTAMIENTOS SOBRE CAVIDADES EN EL SUBSUELO Y MINAS A CIELO ABIERTO (1 Registros)

Municipio: TENANGO DEL VALLE	066 Clave Municipio	Número consecutivo (identificador en el mapa) 01	MAPA-16 Número de Mapa
1.- DATOS GENERALES		2.- DATOS ESPECÍFICOS	
Fecha de la información: 14-NOV-2020		Lugar: MINA A CIELO ABIERTO	
Localidad: TENANGO DE ARISTA		Extensión: 4	
Sublocalidad: LAS CRUCECITAS		Viviendas en riesgo: 0	
Categoría Administrativa: CABECERA MUNICIPAL		Población en riesgo: 0 PERSONAS	
		Otras construcciones: 0	
		Descripción: MINA BAJO RIESGO	



Asentamientos en Pendientes y Zonas Adyacentes con problemas de Remoción o Erosión

ASENTAMIENTOS EN PENDIENTES Y ZONAS ADYASENTES CON PROBLEMAS DE REMOCION O EROSION (2 Registros)

Municipio: TENANGO DEL VALLE	066 Clave Municipio	Número consecutivo (identificador en el mapa) 01	MAPA-26 Número de Mapa
1.- DATOS GENERALES		2.- DATOS ESPECÍFICOS	
Fecha de la información: 14-NOV-2020		Lugar: ASENTAMIENTO EN PENDIENTE	
Localidad: TENANGO DE ARISTA		Extensión: 5	
Sublocalidad: EL COLOSO, LA PEDRERA		Viviendas en riesgo: 70 CASAS	
Categoría Administrativa: COLONIA		Población en riesgo: 120 PERSONAS	
		Otras construcciones: 2 ESCUELAS	
		Descripción: LAS CASAS HABITACIÓN, SE ENCUENTRAN UBICADAS A LO LARGO DE UNA ZONA PEDREGOZA, CON ACCESOS POR VEREDAS, ENTRE ELLAS SE ENCUENTRAN CASA DE CARTON Y PLASTICOS	



Municipio: TENANGO DEL VALLE	066 Clave Municipio	Número consecutivo (identificador en el mapa) 02	MAPA-21 Número de Mapa
1.- DATOS GENERALES		2.- DATOS ESPECÍFICOS	
Fecha de la información: 14-NOV-2020		Lugar: ASENTAMIENTO EN PENDIENTE	
Localidad: TENANGO DE ARISTA		Extensión: 5	
Sublocalidad: LOS CANTADORES		Viviendas en riesgo: 80 CASAS	
Categoría Administrativa: COLONIA		Población en riesgo: 150 PERSONAS	
		Otras construcciones: 1 TEMPLO	
		Descripción: LAS CASAS HABITACIÓN, SE ENCUENTRAN UBICADAS A LO LARGO DE UNA ZONA PEDREGOZA, CON ACCESOS POR VEREDAS.	



Deslizamientos de Tierra

DESLIZAMIENTOS DE TIERRA (4 Registros)

Municipio: TENANGO DEL VALLE	066 Clave Municipio	Número consecutivo (identificador en el mapa) 01	MAPA-7 Número de Mapa
1.- DATOS GENERALES		2.- DATOS ESPECÍFICOS	
Fecha del evento: 2019		Causa: FALLA GEOLÓGICA	
Localidad: SAN MIGUEL BALDERAS		Impacto	
Sublocalidad: LA CUMBRE		Viviendas Afectadas: 0	
Categoría Administrativa: DELEGACIÓN		Muertos: 0 Heridos: 0	
		Desaparecidos: 0 No. damnificados: 0	
		Infraestructura afectada:	
		Carreteras: <input type="checkbox"/>	
		Red de drenaje: <input checked="" type="checkbox"/>	
		Puentes: <input type="checkbox"/>	
		Red Telefónica: <input type="checkbox"/>	
		Red agua potable: <input type="checkbox"/>	
		Red eléctrica: <input type="checkbox"/>	
Descripción: EL CAUSE DEL RÍO SANTIAGUITO, PROBOCA UN IMPORTANTE DESLAVE EN SU CAMINO			



Municipio: TENANGO DEL VALLE	066 Clave Municipio	Número consecutivo (identificador en el mapa) 02	MAPA-4 Número de Mapa
1.- DATOS GENERALES		2.- DATOS ESPECÍFICOS	
Fecha del evento: 2019		Causa: FALLA GEOLÓGICA	
Localidad: SAN FRANCISCO PUTLA		Impacto	
Sublocalidad:		Viviendas Afectadas: 0	
Categoría Administrativa: DELEGACIÓN		Muertos: 0 Heridos: 0	
		Desaparecidos: 0 No. damnificados: 0	
		Infraestructura afectada:	
		Carreteras: <input type="checkbox"/>	
		Red de drenaje: <input checked="" type="checkbox"/>	
		Puentes: <input type="checkbox"/>	
		Red Telefónica: <input type="checkbox"/>	
		Red agua potable: <input type="checkbox"/>	
		Red eléctrica: <input type="checkbox"/>	
Descripción: EL DESLAVE DEL CERRO, PROBOCA EL DESPRENDIMIENTO DE TIERRA Y ÁRBOLES			



Municipio: TENANGO DEL VALLE Clave Municipio: 066	Número consecutivo (identificador en el mapa): 03	MAPA-4 Número de Mapa
1.- DATOS GENERALES		
Fecha del evento: 2020	Causa: FALLA GEOLÓGICA	
Localidad: SAN FRANCISCO PUTLA	Impacto	
Sublocalidad:	Viviendas Afectadas: 0	Muertos: 0 Heridos: 0
Categoría Administrativa: DELEGACIÓN	Desaparecidos: 0	No. damnificados: 0
	Infraestructura afectada:	
	Carreteras: <input type="checkbox"/>	Red de drenaje: <input checked="" type="checkbox"/>
	Puentes: <input type="checkbox"/>	Red Telefónica: <input type="checkbox"/>
	Red agua potable: <input type="checkbox"/>	Red eléctrica: <input type="checkbox"/>
Descripción: DESLIZAMIENTO DE TIERRA Y TEPOJAL QUE PROBOCA ASOLVE EN EL CAUSE DEL RÍO SANTIAGUITO		



Municipio: TENANGO DEL VALLE Clave Municipio: 066	Número consecutivo (identificador en el mapa): 04	MAPA-1 Número de Mapa
1.- DATOS GENERALES		
Fecha del evento: 2020	Causa: FALLA GEOLÓGICA	
Localidad: SAN FRANCISCO PUTLA	Impacto	
Sublocalidad:	Viviendas Afectadas: 0	Muertos: 0 Heridos: 0
Categoría Administrativa: DELEGACIÓN	Desaparecidos: 0	No. damnificados: 0
	Infraestructura afectada:	
	Carreteras: <input type="checkbox"/>	Red de drenaje: <input checked="" type="checkbox"/>
	Puentes: <input type="checkbox"/>	Red Telefónica: <input type="checkbox"/>
	Red agua potable: <input type="checkbox"/>	Red eléctrica: <input type="checkbox"/>
Descripción: DESLIZAMIENTO DE TIERRA Y TEPOJAL QUE PROBOCA ASOLVE EN EL CAUSE DEL RÍO SANTIAGUITO		



Zonas Susceptibles de Inundación

ZONAS SUSCEPTIBLES DE INUNDACIÓN (3 Registros)

Municipio: TENANGO DEL VALLE	066 Clave Municipio	Número consecutivo (identificador en el mapa) 01	MAPA-3 Número de Mapa								
1.- DATOS GENERALES		2.- DATOS ESPECÍFICOS									
Fecha del Evento: 2003 Localidad: SANTIAGUITO COAXUTENCO Sublocalidad: EL PARAÍSO Categoría Administrativa: DELEGACIÓN		Tipo de Inundación: FLUVIAL Nivel máximo (m): 2MTS Viviendas afectadas: 150 Muertos: 1 Heridos: 0 Desaparecidos: 0 Damnificados: 200 Superficie Afectada Has. <u>Causas</u> Azolve en el drenaje Red de drenaje insuficiente Excesiva cantidad de precipitación en poco tiempo Terreno con poca pendiente Terreno poco permeable Zonas de origen lacustre Falla en la infraestructura Zona baja sin drenaje natural Otras: <table border="1" style="float: right; margin-left: 20px;"> <tr><td> </td></tr> <tr><td> </td></tr> <tr><td> </td></tr> <tr><td> </td></tr> <tr><td> </td></tr> <tr><td> </td></tr> <tr><td> </td></tr> <tr><td> </td></tr> </table> Especifique: <u>Infraestructura afectada:</u> Carreteras: <input checked="" type="checkbox"/> Red de drenaje: <input type="checkbox"/> Puentes: <input type="checkbox"/> Red Telefónica: <input checked="" type="checkbox"/> Red agua potable: <input checked="" type="checkbox"/> Red eléctrica: <input checked="" type="checkbox"/> Presa: <input type="checkbox"/> Bordo: <input type="checkbox"/> Canal: <input type="checkbox"/> Otras: <input type="checkbox"/>									
		Especifique: DESBORDE DEL RÍO SANTIAGUITO POR PRECIPITACIONES Superficie de cultivos 0 Has afectados: Observaciones:									



Municipio: TENANGO DEL VALLE	066 Clave Municipio	Número consecutivo (identificador en el mapa) 02	MAPA-2 Número de Mapa
1.- DATOS GENERALES		2.- DATOS ESPECÍFICOS	
Fecha del Evento: 2019		Tipo de Inundación: FLUVIAL	
Localidad: SAN MIGUEL BALDERAS		Nivel máximo (m): 1.5MTS	
Sublocalidad: SAN ISIDRO		Viviendas afectadas: 20	
Categoría Administrativa: SUBDELEGACIÓN		Muertos: 0 Heridos: 0	
		Desaparecidos: 1 Damnificados: 20	
		Superficie Afectada Has.	
		<u>Causas</u>	
		Azolve en el drenaje <input checked="" type="checkbox"/>	
		Red de drenaje insuficiente <input checked="" type="checkbox"/>	
		Excesiva cantidad de precipitación en poco tiempo <input type="checkbox"/>	
		Terreno con poca pendiente <input type="checkbox"/>	
		Terreno poco permeable <input type="checkbox"/>	
		Zonas de origen lacustre <input checked="" type="checkbox"/>	
		Falla en la infraestructura <input type="checkbox"/>	
		Zona baja sin drenaje natural <input type="checkbox"/>	
		Otras: <input type="checkbox"/>	
		Especifique:	
		<u>Infraestructura afectada:</u>	
Carreteras: <input checked="" type="checkbox"/>		Red de drenaje: <input type="checkbox"/>	
Puentes: <input type="checkbox"/>		Red Telefónica: <input type="checkbox"/>	
Red agua potable: <input type="checkbox"/>		Red eléctrica: <input type="checkbox"/>	
Presa <input type="checkbox"/>		Bordo <input checked="" type="checkbox"/>	
Canal <input checked="" type="checkbox"/>		Otras <input type="checkbox"/>	
		Especifique: BAJADA DEL RÍO SANTIAGUITO CON DISTINTOS TIPOS DE MATERIAL QUE IMPIDE EL PASO NATURAL DEL AGUA	
		Superficie de cultivos afectados: 0 Has	
		Observaciones:	



Municipio: TENANGO DEL VALLE	066 Clave Municipio	Número consecutivo (identificador en el mapa) 03	MAPA-24 Número de Mapa
1.- DATOS GENERALES		2.- DATOS ESPECÍFICOS	
Fecha del Evento: 2019		Tipo de Inundación: FLUVIAL	
Localidad: SANTA CRUZ PUEBLO NUEVO		Nivel máximo (m): 1MTS	
Sublocalidad: CENTRO		Viviendas afectadas: 30	
Categoría Administrativa: DELEGACIÓN		Muertos: 0	
		Desaparecidos: 0	
		Heridos: 0	
		Damnificados: 50	
		Superficie Afectada Has.	
		<u>Causas</u>	
		Azolve en el drenaje <input type="checkbox"/>	
		Red de drenaje insuficiente <input type="checkbox"/>	
		Excesiva cantidad de precipitación en poco tiempo <input type="checkbox"/>	
		Terreno con poca pendiente <input type="checkbox"/>	
		Terreno poco permeable <input checked="" type="checkbox"/>	
		Zonas de origen lacustre <input type="checkbox"/>	
		Falla en la infraestructura <input type="checkbox"/>	
		Zona baja sin drenaje natural <input type="checkbox"/>	
		Otras: <input type="checkbox"/>	
		Especifique:	
		<u>Infraestructura afectada:</u>	
Carreteras: <input checked="" type="checkbox"/>		Red de drenaje: <input type="checkbox"/>	
Puentes: <input type="checkbox"/>		Red Telefónica: <input type="checkbox"/>	
Red agua potable: <input type="checkbox"/>		Red eléctrica: <input type="checkbox"/>	
Presa: <input type="checkbox"/>		Bordo: <input checked="" type="checkbox"/>	
Canal: <input checked="" type="checkbox"/>		Otras: <input type="checkbox"/>	
Especifique: BAJADA DEL RÍO SANTIAGUITO CON DISTINTOS TIPOS DE MATERIAL QUE IMPIDE EL PASO NATURAL DEL AGUA			
Superficie de cultivos afectados: 0 Has		Observaciones:	



Estaciones de Servicio, Expendios Clandestinos

ESTACIONES DE SERVICIO, EXPENDIOS CLANDESTINOS (8 Registros)

MUNICIPIO: TENANGO DEL VALLE <small>066</small> <small>Clave Municipio</small>		Número consecutivo (identificador en el mapa) 1	MAPA-27 Número de Mapa		
1.- DATOS GENERALES		2.- DATOS ESPECÍFICOS			
Fecha de la información: 16-NOV-2020		Número de Estación: 9477			
Localidad: TENANGO DE ARISTA		Nombre: SERVICIO TENANGO			
Sublocalidad: TENANGO DE ARISTA		Estado actual: EN OPERACIÓN			
Categoría Administrativa: CABECERA MUNICIPAL		<u>Trabajadores por turno</u> Matutino: 5 Vespertino: 6 Nocturno: 2			
Dirección: BLVD. NARCISO BASSOLS		Superficie: 2,266M2m ²			
CP:52300		<u>Almacenamiento de Combustible</u>			
		Tanques:	Magna	Premium	Diesel
		Capacidad:	100000	50000	50000
		Total (lts):	100000	50000	50000



MUNICIPIO: TENANGO DEL VALLE <small>066</small> <small>Clave Municipio</small>		Número consecutivo (identificador en el mapa) 2	MAPA-19 Número de Mapa		
1.- DATOS GENERALES		2.- DATOS ESPECÍFICOS			
Fecha de la información: 16-NOV-2020		Número de Estación: 12294			
Localidad: TENANGO DE ARISTA		Nombre: CORPORATIVO AP. SUC. TENANGO			
Sublocalidad: TENANGO DE ARISTA		Estado actual: EN OPERACIÓN			
Categoría Administrativa: CABECERA MUNICIPAL		<u>Trabajadores por turno</u> Matutino: 5 Vespertino: 5 Nocturno: 3			
Dirección: PROL. MIGUEL HIDALGO OTE. NO. 613		Superficie: 2,500M2m ²			
CP:52300		<u>Almacenamiento de Combustible</u>			
		Tanques:	Magna	Premium	Diesel
		Capacidad:	100000	40000	60000
		Total (lts):	100000	40000	60000



MUNICIPIO: TENANGO DEL VALLE 066 Clave Municipio		Número consecutivo (identificador en el mapa) 3		MAPA-18 Número de Mapa																	
1.- DATOS GENERALES			2.- DATOS ESPECÍFICOS																		
Fecha de la información: 16-NOV-2020			Número de Estación:																		
Localidad: TENANGO DE ARISTA			Nombre: SERVICIO CUPULA S.A. DE C.V.																		
Sublocalidad: TENANGO DE ARISTA			Estado actual: EN OPERACIÓN																		
Categoría Administrativa: CABECERA MUNICIPAL			<u>Trabajadores por turno</u> Matutino: 6 Vespertino: 6 Nocturno: 2																		
Dirección: BLVD. NARCISO BASSOLS NO. 310			Superficie: m ²																		
CP: 52300			<u>Almacenamiento de Combustible</u>																		
			<table border="1"> <thead> <tr> <th></th> <th>Magna</th> <th>Premium</th> <th>Diesel</th> </tr> </thead> <tbody> <tr> <td>Tanques:</td> <td>1</td> <td>1</td> <td>1</td> </tr> <tr> <td>Capacidad:</td> <td>80000</td> <td>60000</td> <td>80000</td> </tr> <tr> <td>Total (lts):</td> <td>80000</td> <td>60000</td> <td>80000</td> </tr> </tbody> </table>				Magna	Premium	Diesel	Tanques:	1	1	1	Capacidad:	80000	60000	80000	Total (lts):	80000	60000	80000
	Magna	Premium	Diesel																		
Tanques:	1	1	1																		
Capacidad:	80000	60000	80000																		
Total (lts):	80000	60000	80000																		



MUNICIPIO: TENANGO DEL VALLE 066 Clave Municipio		Número consecutivo (identificador en el mapa) 4		MAPA-14 Número de Mapa																	
1.- DATOS GENERALES			2.- DATOS ESPECÍFICOS																		
Fecha de la información: 16-NOV-2020			Número de Estación: 179																		
Localidad: TENANGO DE ARISTA			Nombre: TOTAL TENANGO																		
Sublocalidad: TENANGO DE ARISTA			Estado actual: EN OPERACIÓN																		
Categoría Administrativa: CABECERA MUNICIPAL			<u>Trabajadores por turno</u> Matutino: 2 Vespertino: 2 Nocturno: 2																		
Dirección: CARR. TOLUCA-TENANGO KM. 22			Superficie: m ²																		
CP: 52300			<u>Almacenamiento de Combustible</u>																		
			<table border="1"> <thead> <tr> <th></th> <th>Magna</th> <th>Premium</th> <th>Diesel</th> </tr> </thead> <tbody> <tr> <td>Tanques:</td> <td>1</td> <td>1</td> <td></td> </tr> <tr> <td>Capacidad:</td> <td>40000</td> <td>40000</td> <td></td> </tr> <tr> <td>Total (lts):</td> <td>40000</td> <td></td> <td></td> </tr> </tbody> </table>				Magna	Premium	Diesel	Tanques:	1	1		Capacidad:	40000	40000		Total (lts):	40000		
	Magna	Premium	Diesel																		
Tanques:	1	1																			
Capacidad:	40000	40000																			
Total (lts):	40000																				



MUNICIPIO: TENANGO DEL VALLE		066 Clave Municipio	Número consecutivo (identificador en el mapa) 5	MAPA-14 Número de Mapa																
1.- DATOS GENERALES		2.- DATOS ESPECÍFICOS																		
Fecha de la información: 16-NOV-2020		Número de Estación:																		
Localidad: TENANGO DE ARISTA		Nombre: OXXO GAS TENANGO																		
Sublocalidad: TENANGO DE ARISTA		Estado actual: EN OPERACIÓN																		
Categoría Administrativa: CABECERA MUNICIPAL		<u>Trabajadores por turno</u> Matutino: 5 Vespertino: 5 Nocturno: 2																		
Dirección: BLVD. NARCISO BASSOLS NO. 600		Superficie: m ²																		
CP: 52300		<u>Almacenamiento de Combustible</u> <table border="1"> <thead> <tr> <th></th> <th>Magna</th> <th>Premium</th> <th>Diesel</th> </tr> </thead> <tbody> <tr> <td>Tanques:</td> <td>1</td> <td>1</td> <td>1</td> </tr> <tr> <td>Capacidad:</td> <td>100000</td> <td>50000</td> <td>100000</td> </tr> <tr> <td>Total (lts):</td> <td>100000</td> <td>50000</td> <td>100000</td> </tr> </tbody> </table>				Magna	Premium	Diesel	Tanques:	1	1	1	Capacidad:	100000	50000	100000	Total (lts):	100000	50000	100000
	Magna	Premium	Diesel																	
Tanques:	1	1	1																	
Capacidad:	100000	50000	100000																	
Total (lts):	100000	50000	100000																	



MUNICIPIO: TENANGO DEL VALLE		066 Clave Municipio	Número consecutivo (identificador en el mapa) 6	MAPA-41 Número de Mapa																
1.- DATOS GENERALES		2.- DATOS ESPECÍFICOS																		
Fecha de la información: 16-NOV-2020		Número de Estación:																		
Localidad: SAN PEDRO ZICTEPEC		Nombre: SERVICIO ZICTEPEC S.A. DE C.V.																		
Sublocalidad: SAN PEDRO ZICTEPEC		Estado actual: EN OPERACIÓN																		
Categoría Administrativa: DELEGACION		<u>Trabajadores por turno</u> Matutino: 5 Vespertino: 5 Nocturno: 1																		
Dirección: CARR. TOLUCA TAXCO KM. 30+600		Superficie: 2,400M2m ²																		
CP: 52330		<u>Almacenamiento de Combustible</u> <table border="1"> <thead> <tr> <th></th> <th>Magna</th> <th>Premium</th> <th>Diesel</th> </tr> </thead> <tbody> <tr> <td>Tanques:</td> <td>1</td> <td>1</td> <td>1</td> </tr> <tr> <td>Capacidad:</td> <td>80000</td> <td>40000</td> <td>40000</td> </tr> <tr> <td>Total (lts):</td> <td>80</td> <td>40000</td> <td>40000</td> </tr> </tbody> </table>				Magna	Premium	Diesel	Tanques:	1	1	1	Capacidad:	80000	40000	40000	Total (lts):	80	40000	40000
	Magna	Premium	Diesel																	
Tanques:	1	1	1																	
Capacidad:	80000	40000	40000																	
Total (lts):	80	40000	40000																	



MUNICIPIO: TENANGO DEL VALLE		066 Clave Municipio	Número consecutivo (identificador en el mapa) 7	MAPA-43 Número de Mapa
1.- DATOS GENERALES		2.- DATOS ESPECÍFICOS		
Fecha de la información: 16-NOV-2020		Número de Estación:		
Localidad: SAN FRANCISCO TEPEXOXUCA		Nombre: ATZEL BELEN VALDEZ BARRERA		
Sublocalidad: SAN FRANCISCO TEPEXOXUCA		Estado actual: EN OPERACIÓN		
Categoría Administrativa: DELEGACION		<u>Trabajadores por turno</u> Matutino: 3 Vespertino: 3 Nocturno: 3		
Dirección: CARR. LIBRE JOQUICINGO NO. 101, PJA. LA DESVIACIÓN CP:52333		Superficie: 2,000M2m ²		
		<u>Almacenamiento de Combustible</u>		
		Magna	Premium	Diesel
Tanques:		1	1	1
Capacidad:		60000	40000	40000
Total (lts):		60000	40000	40000



MUNICIPIO: TENANGO DEL VALLE		066 Clave Municipio	Número consecutivo (identificador en el mapa) 8	MAPA-12 Número de Mapa
1.- DATOS GENERALES		2.- DATOS ESPECÍFICOS		
Fecha de la información: 16-NOV-2020		Número de Estación: 13806		
Localidad: SANTA MARÍA JAJALPA		Nombre: PARAJE RÍO SANTA CRUZ S.A. DE C.V.		
Sublocalidad: SANTA MARÍA JAJALPA		Estado actual: EN OPERACIÓN		
Categoría Administrativa: DELEGACION		<u>Trabajadores por turno</u> Matutino: 4 Vespertino: 4 Nocturno: 2		
Dirección: CARR. TENANGO LA MARUQEZA KM. 35+80 CP:52320		Superficie: 305,960M2m ²		
		<u>Almacenamiento de Combustible</u>		
		Magna	Premium	Diesel
Tanques:		1	1	1
Capacidad:		100000	40000	60000
Total (lts):		100000	40000	60000



Gaseras, Estaciones de Carburacion, Expendios Clandestinos

GASERAS, ESTACIONES DE CARBURACION, EXPENDIOS CLANDESTINOS (4 Registros)

Municipio: TENANGO DEL VALLE Clave Municipio: 066	Número consecutivo (identificador en el mapa): 1	MAPA-30 Número de Mapa
1.- Datos Generales		
Fecha de la información: 19-NOV-2020 Localidad: TENANGO DE ARISTA Sublocalidad: LA JOYA Categoría Administrativa: CABECERA MUNICIPAL Dirección: CARR. TOLUCA-IXTAPAN KM. 26 CP:52300	2.- Datos específicos	
	Tipo: GASERA Nombre: GAS DEL VALLE DE TOLLOCÁN S.A. DE C.V. (ULTRA GAS) Estado actual: EN OPERACION Zonificación Estatal: <u>Trabajadores por turno</u> Matutino: 9 Vespertino: 9 Superficie: 16,000M2m ² Conexión a gasoducto: NO	
	<u>Almacenamiento de Gas</u>	
	Tanques	Cilindros
Cantidad:	2	NO
Capacidad (Its):	110000+93000	NO
Total (Its):	203000	NO



Municipio: TENANGO DEL VALLE Clave Municipio: 066	Número consecutivo (identificador en el mapa): 2	MAPA-27 Número de Mapa
1.- Datos Generales		
Fecha de la información: 19-NOV-2023 Localidad: TENANGO DE ARISTA Sublocalidad: EL CHARCO Categoría Administrativa: CABECERA MUNICIPAL Dirección: ENTRONQUE SOBRE CAMINO A LA CRUZ DE SAN LORENZOKM. 24+500 CP:52300	2.- Datos específicos	
	Tipo: GASERA Nombre: ESTACIÓN DE CARBURACIÓN IMPERIAL Estado actual: EN OPERACION Zonificación Estatal: <u>Trabajadores por turno</u> Matutino: 1 Vespertino: 0 Superficie: 1000M2m ² Conexión a gasoducto: NO	
	<u>Almacenamiento de Gas</u>	
	Tanques	Cilindros
Cantidad:	1	NO
Capacidad (Its):	5000	NO
Total (Its):	5000	NO



Municipio: TENANGO DEL VALLE	066 Clave Municipio	Número consecutivo (identificador en el mapa) 3	MAPA-03 Número de Mapa
1.- Datos Generales		2.- Datos específicos	
Fecha de la información: 19-NOV-2022 Localidad: SAN FRANCISCO TETETLA Sublocalidad: PARQUE INDUSTRIAL Categoría Administrativa: DELEGACION Dirección: CARR. TENANGO-SAN FRANCISCO PUTLA NO. 124 CP:52310		Tipo: GASERA Nombre: GAS IMPERIAL Estado actual: EN OPERACION Zonificación Estatal: <u>Trabajadores por turno</u> Matutino: 24 Vespertino: 0 Superficie: 10000M2m ² Conexión a gasoducto: NO <u>Almacenamiento de Gas</u>	
		Tanques	Cilindros
Cantidad:		4	NO
Capacidad (lts):		250000+250000+250000+250000	NO
Total (lts):		1000000	NO



Municipio: TENANGO DEL VALLE	066 Clave Municipio	Número consecutivo (identificador en el mapa) 4	MAPA-12 Número de Mapa
1.- Datos Generales		2.- Datos específicos	
Fecha de la información: 19-NOV-2021 Localidad: SANTA MARÍA JAJALPA Sublocalidad: Categoría Administrativa: DELEGACION Dirección: CARR. TENANGO-LA MARQUEZA KM 3.5 CP:52320		Tipo: GASERA Nombre: OPERADORA DE HIDROCARBUROS ZAREK S.A. DE C.V. Estado actual: EN OPERACION Zonificación Estatal: <u>Trabajadores por turno</u> Matutino: 6 Vespertino: 6 Superficie: 4000M2m ² Conexión a gasoducto: NO <u>Almacenamiento de Gas</u>	
		Tanques	Cilindros
Cantidad:		1	NO
Capacidad (lts):		250000	NO
Total (lts):		250000	NO



Industrias

INDUSTRIAS (25 Registros)

Municipio: TENANGO DEL VALLE	066 Clave Municipio	Número consecutivo (identificador en el mapa) 1	MAPA-30 Número de Mapa
1.- DATOS GENERALES		2.- DATOS ESPECÍFICOS	
Fecha de la información: 30-NOV-2020 Fuente: Localidad: SAN FRANCISCO TETETLA Sublocalidad: PARQUE INDUSTRIAL Categoría Administrativa: PARQUE INDUSTRIAL Dirección: BOULEVARD NARCISO BASSOLS NO. 410 CP:52300 Sitio Web: WWW.DIBASASERVICIOSAMBIENTALES.COM E-mail: SEGURIDAD.H@DSAMX.COM Siglas: : DIBASA Reseña:		Industria: DIBASA, SERVICIOS AMBIENTALES S.A. DE C.V. División: RECICLADOR Tipo: RECICLADORA Instalación PLANTA Industria conectada a ducto: NO Rama: Tamaño: MEDIANA Riesgo: BAJO Clave CMAP: Actividad CMAP (2002): COMPRA DE DESPERDICIOS Especifica: COMPRA Y VENTA DE MATERIALES RECICLABLES <u>Trabajadores por turno</u> Matutino: 93 Vespertino: 0 Nocturno: 0 Grupo de Ayuda Mutua: Parque industrial: N/A Días Laborables: LUNES A SABADOS Superficie: Año de inicio de actividades: 1986 17000M ² <u>Reportes proporcionados por la Industria</u>	
Sustancias	Combustible	Contaminantes	Material radioactivo
NO	SI	NO	NO



Municipio: TENANGO DEL VALLE	066 Clave Municipio	Número consecutivo (identificador en el mapa) 2	MAPA-18 Número de Mapa
1.- DATOS GENERALES		2.- DATOS ESPECÍFICOS	
Fecha de la información: 30-NOV-2020 Fuente:		Industria: CARNU MEXICANA S.A. DE C.V.	
Localidad: TENANGO DE ARISTA		División:	
Sublocalidad: DE GUADALUPE		Tipo: FABRICANTE Instalación PLANTA	
Categoría Administrativa: PARQUE INDUSTRIAL		Industria conectada a ducto: NO	
Dirección: CALLE BENITO JUÁREZ NO. 27 CP:52300		Rama: 35.- QUÍMICA Tamaño: PEQUEÑA	
Sitio Web:		Riesgo: BAJO Clave CMAP: 352222	
E-mail: CARNUFACTURACION@TELMEXMAIL.COM		Actividad CMAP (1990): FABRICACIÓN DE JABONES, DETERGENTES Y DENTÍFRICOS	
Reseña:		Específica: FABRICACIÓN DE PRODUCTOS DE LIMPIEZA	
		<u>Trabajadores por turno</u>	
		Matutino: 7 Vespertino: 7 Nocturno: 0	
		Grupo de Ayuda Mutua:	
		Parque industrial: N/A	
		Días Laborables: LUNES A SABADOS	
		Superficie: 400M2m² Año de inicio de actividades: 1990	
<u>Reportes proporcionados por la Industria</u>			
Sustancias	Combustible	Contaminantes	Material radioactivo
SI	NO	NO	NO



Municipio: TENANGO DEL VALLE	066 Clave Municipio	Número consecutivo (identificador en el mapa) 3	MAPA-19 Número de Mapa
1.- DATOS GENERALES		2.- DATOS ESPECÍFICOS	
Fecha de la información: 30-NOV-2020 Fuente:		Industria: MANUFACTURA DE CIGÜEÑALES DE MÉXICO, S.A. DE C.V.	
Localidad: SAN FRANCISCO TETETLA		División:	
Sublocalidad: PARQUE INDUSTRIAL		Tipo: FABRICANTE Instalación PLANTA	
Categoría Administrativa: PARQUE INDUSTRIAL		Industria conectada a ducto: NO	
Dirección: CARR. LA MARQUESA-TENANGO KM. 38.5 CP:52300		Rama: 38.- PROD. METALICOS Tamaño: GRANDE	
Sitio Web:		Riesgo: BAJO Clave CMAP: 384123	
E-mail:		Actividad CMAP (1978): COMPRA, VENTA, FABRICACIÓN DE CIGÜEÑALES PARA MOTORES DE COMBUSTIÓN INTERNA	
Reseña:		Específica: MANUFACTURA DE CIGÜEÑALES PARA MOTORES AUTOMOTRICES	
		<u>Trabajadores por turno</u>	
		Matutino: 157 Vespertino: 124 Nocturno: 127	
		Grupo de Ayuda Mutua:	
		Parque industrial: N/A	
		Días Laborables: LUNES A DOMINGOS	
		Superficie: 10040M2m² Año de inicio de actividades: 1978	
<u>Reportes proporcionados por la Industria</u>			
Sustancias	Combustible	Contaminantes	Material radioactivo
NO	SI	NO	NO



Municipio: TENANGO DEL VALLE	066 Clave Municipio	Número consecutivo (identificador en el mapa) 4	MAPA-18 Número de Mapa								
1.- DATOS GENERALES		2.- DATOS ESPECÍFICOS									
Fecha de la información: 30-NOV-2020 Fuente: Localidad: TENANGO DE ARISTA Sublocalidad: BICENTENARIO Categoría Administrativa: N/A Dirección: BOULEVARD NARCISO BASSOLS NO. 302 CP:52300 Sitio Web: WWW.SKINY.COM E-mail: Siglas: Reseña:		Industria: SKINY DE MÉXICO S. DE RL. S.A. DE C.V. División: TEXTIL Tipo: FABRICANTE Instalación PLANTA Industria conectada a ducto: NO Rama: 32.-TEXTIL Tamaño: GRANDE Riesgo: BAJO Clave CMAP: 322010 Actividad CMAP (1997): CONFECCIÓN DE ROPA Especifica: CONFECCIÓN DE PRENDAS DE VESTIR, INTERIOR Y EXTERIOR. <u>Trabajadores por turno</u> Matutino: 642 Vespertino: 0 Nocturno: 0 Grupo de Ayuda Mutua: Parque industrial: N/A Días Laborables: LUNES A VIERNES Superficie: Año de inicio de actividades: 1998 29579M2m ² <u>Reportes proporcionados por la Industria</u> <table border="1"> <tr> <td>Sustancias</td> <td>Combustible</td> <td>Contaminantes</td> <td>Material radioactivo</td> </tr> <tr> <td>NO</td> <td>NO</td> <td>NO</td> <td>NO</td> </tr> </table>		Sustancias	Combustible	Contaminantes	Material radioactivo	NO	NO	NO	NO
Sustancias	Combustible	Contaminantes	Material radioactivo								
NO	NO	NO	NO								



Municipio: TENANGO DEL VALLE	066 Clave Municipio	Número consecutivo (identificador en el mapa) 5	MAPA-9 Número de Mapa								
1.- DATOS GENERALES		2.- DATOS ESPECÍFICOS									
Fecha de la información: 30-NOV-2020 Fuente: Localidad: SAN FRANCISCO TETETLA Sublocalidad: PARQUE INDUSTRIAL Categoría Administrativa: PARQUE INDUSTRIAL Dirección: CALLE DE LA LLAMA NO.102 CP:52300 Sitio Web: E-mail: GRUPORECIBA@GMAIL.COM Siglas: : RECIBA Reseña:		Industria: RECOLECTORA INDUSTRIAL DE BERIFICACIÓN AMBIENTAL Y ACOPIO División: Tipo: RECICLADORA Instalación BODEGA Industria conectada a ducto: NO Rama: Tamaño: PEQUEÑA Riesgo: BAJO Clave CMAP: Actividad CMAP (2020): RECICLAJE DE PRODUCTOS NO PELIGROSOS Especifica: RECICLAJE DE PRODUCTOS NO PELIGROSOS <u>Trabajadores por turno</u> Matutino: 12 Vespertino: 0 Nocturno: 0 Grupo de Ayuda Mutua: Parque industrial: PARQUE INDUSTRIAL TENANGO DEL VALLE Días Laborables: LUNES A SABADOS Superficie: Año de inicio de actividades: 2020 1000M2m ² <u>Reportes proporcionados por la Industria</u> <table border="1"> <tr> <td>Sustancias</td> <td>Combustible</td> <td>Contaminantes</td> <td>Material radioactivo</td> </tr> <tr> <td>NO</td> <td>NO</td> <td>NO</td> <td>NO</td> </tr> </table>		Sustancias	Combustible	Contaminantes	Material radioactivo	NO	NO	NO	NO
Sustancias	Combustible	Contaminantes	Material radioactivo								
NO	NO	NO	NO								



Municipio: TENANGO DEL VALLE	066 Clave Municipio	Número consecutivo (identificador en el mapa) 6	MAPA-9 Número de Mapa								
1.- DATOS GENERALES		2.- DATOS ESPECÍFICOS									
Fecha de la información: 30-NOV-2020 Fuente: Localidad: SAN FRANCISCO TETETLA Sublocalidad: PARQUE INDUSTRIAL Categoría Administrativa: PARQUE INDUSTRIAL Dirección: CALLE DE LA LLAMA NO.115 CP:52300 Sitio Web: WWW.FALCOLATINO.COM E-mail: PALOMA.LOPEZ@FALCOLATINO.COM Siglas: Reseña:		Industria: FALCO LATINOAMERICA S.A. DE C.V. División: Tipo: FABRICANTE Instalación PLANTA Industria conectada a ducto: NO Rama: 38.- PROD. METALICOS Tamaño: PEQUEÑA Riesgo: BAJO Clave CMAP: 381202 Actividad CMAP (1991): FABRICACIÓN DE TANQUES DE OTROS PRODUCTOS METALICOS Especifica: FABRICACIÓN DE TANQUES DE ACERO INOXIDABLE <u>Trabajadores por turno</u> Matutino: 57 Vespertino: 0 Nocturno: 0 Grupo de Ayuda Mutua: Parque industrial: PARQUE INDUSTRIAL TENANGO DEL VALLE Días Laborables: LUNES A VIERNES Superficie: Año de inicio de actividades:1991 16600M2m ² <u>Reportes proporcionados por la Industria</u> <table border="1"> <tr> <td>Sustancias</td> <td>Combustible</td> <td>Contaminantes</td> <td>Material radioactivo</td> </tr> <tr> <td>NO</td> <td>SI</td> <td>NO</td> <td>NO</td> </tr> </table>		Sustancias	Combustible	Contaminantes	Material radioactivo	NO	SI	NO	NO
Sustancias	Combustible	Contaminantes	Material radioactivo								
NO	SI	NO	NO								




Municipio: TENANGO DEL VALLE	066 Clave Municipio	Número consecutivo (identificador en el mapa) 7	MAPA-9 Número de Mapa								
1.- DATOS GENERALES		2.- DATOS ESPECÍFICOS									
Fecha de la información: 30-NOV-2020 Fuente: Localidad: SAN FRANCISCO TETETLA Sublocalidad: PARQUE INDUSTRIAL Categoría Administrativa: PARQUE INDUSTRIAL Dirección: CERRADA DE LINCE NO. 10 CP:52300 Sitio Web: WWW.ELCASTAÑO.COM E-mail: CONSTRURAMAAMC.TENANGO01@HOTMAIL.COM Siglas: : AYMC Reseña:		Industria: ACEROS Y MATERIALES EL CASTAÑO División: Tipo: DISTRIBUIDORA Instalación PLANTA Industria conectada a ducto: NO Rama: 36.- PARA LA CONSTRUCCIÓN Tamaño: PEQUEÑA Riesgo: BAJO Clave CMAP: 361203 Actividad CMAP (2020): MATERIAL PARA CONSTRUCCIÓN Especifica: ELABORACIÓN Y VENTA DE MATERIAL PARA CONSTRUCCIÓN <u>Trabajadores por turno</u> Matutino: 11 Vespertino: 0 Nocturno: 0 Grupo de Ayuda Mutua: Parque industrial: PARQUE INDUSTRIAL TENANGO DEL VALLE Días Laborables: LUNES A SABADOS Superficie: Año de inicio de actividades:2020 3000M2m ² <u>Reportes proporcionados por la Industria</u> <table border="1"> <tr> <td>Sustancias</td> <td>Combustible</td> <td>Contaminantes</td> <td>Material radioactivo</td> </tr> <tr> <td>NO</td> <td>NO</td> <td>NO</td> <td>NO</td> </tr> </table>		Sustancias	Combustible	Contaminantes	Material radioactivo	NO	NO	NO	NO
Sustancias	Combustible	Contaminantes	Material radioactivo								
NO	NO	NO	NO								



Municipio: TENANGO DEL VALLE	066 Clave Municipio	Número consecutivo (identificador en el mapa) 8	MAPA-9 Número de Mapa
1.- DATOS GENERALES		2.- DATOS ESPECÍFICOS	
Fecha de la información: 30-NOV-2020 Fuente:		Industria: <i>TENAN-PLASTIC</i>	
Localidad: <i>SAN FRANCISCO TETETLA</i>		División:	
Sublocalidad: <i>PARQUE INDUSTRIAL</i>		Tipo: <i>FABRICANTE</i> Instalación <i>PLANTA</i>	
Categoría Administrativa: <i>PARQUE INDUSTRIAL</i>		Industria conectada a ducto: <i>NO</i>	
Dirección: <i>CERRADA DE LINCE NO. 3</i>		Rama: <i>35.- QUÍMICA</i> Tamaño: <i>PEQUEÑA</i>	
CP:52300		Riesgo: <i>MEDIO</i> Clave CMAP: <i>356005</i>	
Sitio Web:		Actividad CMAP (2018): <i>FABRICACIÓN DE ARTICULOS DE PLASTICO REFORZADO</i>	
E-mail: <i>MANCERATROYA62@GMAIL.COM</i>		Específica: <i>FABRICACIÓN DE CAJAS PLASTICAS</i>	
Siglas:		Matutino: 6 <u>Trabajadores por turno</u>	
Reseña:		Vespertino: 0 Nocturno: 0	
		Grupo de Ayuda Mutua:	
		Parque industrial: <i>PARQUE INDUSTRIAL TENANGO DEL VALLE</i>	
		Días Laborables: <i>LUNES A VIERNES</i>	
		Superficie: Año de inicio de actividades:2018	
		2000M2m ²	
<u>Reportes proporcionados por la Industria</u>			
Sustancias	Combustible	Contaminantes	Material radioactivo
NO	SI	NO	NO



Municipio: TENANGO DEL VALLE	066 Clave Municipio	Número consecutivo (identificador en el mapa) 9	MAPA-9 Número de Mapa
1.- DATOS GENERALES		2.- DATOS ESPECÍFICOS	
Fecha de la información: 30-NOV-2020 Fuente:		Industria: <i>TERMOFORMADOS INDUSTRIALES, TOLUCA S.A. DE C.V.</i>	
Localidad: <i>SAN FRANCISCO TETETLA</i>		División:	
Sublocalidad: <i>PARQUE INDUSTRIAL</i>		Tipo: <i>FABRICANTE</i> Instalación <i>PLANTA</i>	
Categoría Administrativa: <i>PARQUE INDUSTRIAL</i>		Industria conectada a ducto: <i>NO</i>	
Dirección: <i>CALLE DE LA LLAMA NO. 9</i>		Rama: <i>35.- QUÍMICA</i> Tamaño: <i>PEQUEÑA</i>	
CP:52300		Riesgo: <i>BAJO</i> Clave CMAP: <i>356004</i>	
Sitio Web:		Actividad CMAP (2013): <i>FRABRICACIÓN DE PRODUCTOS ALIMENTICIOS</i>	
E-mail: <i>CONTABILIDAD@TITSA.WS</i>		Específica: <i>FABRICACIÓN DE PRODUCTOS ALIMENTICIOS</i>	
Siglas: <i>: TITSA</i>		Matutino: 50 <u>Trabajadores por turno</u>	
Reseña:		Vespertino: 0 Nocturno: 0	
		Grupo de Ayuda Mutua:	
		Parque industrial: <i>PARQUE INDUSTRIAL TENANGO DEL VALLE</i>	
		Días Laborables: <i>LUNES A VIERNES</i>	
		Superficie: Año de inicio de actividades:2013	
		1000M2m ²	
<u>Reportes proporcionados por la Industria</u>			
Sustancias	Combustible	Contaminantes	Material radioactivo
SI	SI	NO	NO



Municipio: TENANGO DEL VALLE	066 Clave Municipio	Número consecutivo (identificador en el mapa) 10	MAPA-9 Número de Mapa								
1.- DATOS GENERALES		2.- DATOS ESPECÍFICOS									
Fecha de la información: 30-NOV-2020 Fuente: Localidad: SAN FRANCISCO TETETLA Sublocalidad: PARQUE INDUSTRIAL Categoría Administrativa: PARQUE INDUSTRIAL Dirección: CALLE LINCE NO. 4 CP:52300 Sitio Web: E-mail: NOBLEMUEBLES@PRODIGY.NET.MX Siglas: Reseña:		Industria: INVERSORA DE PROYECTOS S.A. DE C.V. División: Tipo: FABRICANTE Instalación PLANTA Industria conectada a ducto: NO Rama: 33.- MADERA Tamaño: PEQUEÑA Riesgo: BAJO Clave CMAP: 331101 Actividad CMAP (2003): TRANSFORMACIÓN DE MADERA Especifica: FABRICACIÓN DE MUEBLES DE MADERA <u>Trabajadores por turno</u> Matutino: 7 Vespertino: 0 Nocturno: 0 Grupo de Ayuda Mutua: Parque industrial: PARQUE INDUSTRIAL TENANGO DEL VALLE Días Laborables: LUNES A VIERNES Superficie: Año de inicio de actividades:2003 2000M2m ² <u>Reportes proporcionados por la Industria</u> <table border="1"> <tr> <td>Sustancias</td> <td>Combustible</td> <td>Contaminantes</td> <td>Material radioactivo</td> </tr> <tr> <td>NO</td> <td>SI</td> <td>NO</td> <td>NO</td> </tr> </table>		Sustancias	Combustible	Contaminantes	Material radioactivo	NO	SI	NO	NO
Sustancias	Combustible	Contaminantes	Material radioactivo								
NO	SI	NO	NO								



Municipio: TENANGO DEL VALLE	066 Clave Municipio	Número consecutivo (identificador en el mapa) 11	MAPA-9 Número de Mapa								
1.- DATOS GENERALES		2.- DATOS ESPECÍFICOS									
Fecha de la información: 30-NOV-2020 Fuente: Localidad: SAN FRANCISCO TETETLA Sublocalidad: PARQUE INDUSTRIAL Categoría Administrativa: PARQUE INDUSTRIAL Dirección: CALLE LINDE S/N CP:52300 Sitio Web: E-mail: Siglas: Reseña:		Industria: RENOVACIÓN PROFESIONAL DE LLANTAS S.A. DE C.V. División: Tipo: RENOVADORA Instalación PLANTA Industria conectada a ducto: NO Rama: 35.- QUÍMICA Tamaño: PEQUEÑA Riesgo: ALTO Clave CMAP: 355002 Actividad CMAP (2011): REVITALIZACIÓN DE LLANTAS Y CAMARAS Especifica: RENOVACIÓN DE LLANTAS <u>Trabajadores por turno</u> Matutino: 14 Vespertino: 0 Nocturno: 0 Grupo de Ayuda Mutua: Parque industrial: PARQUE INDUSTRIAL TENANGO DEL VALLE Días Laborables: LUNES A SABADOS Superficie: Año de inicio de actividades:2011 1200M2m ² <u>Reportes proporcionados por la Industria</u> <table border="1"> <tr> <td>Sustancias</td> <td>Combustible</td> <td>Contaminantes</td> <td>Material radioactivo</td> </tr> <tr> <td>NO</td> <td>SI</td> <td>NO</td> <td>NO</td> </tr> </table>		Sustancias	Combustible	Contaminantes	Material radioactivo	NO	SI	NO	NO
Sustancias	Combustible	Contaminantes	Material radioactivo								
NO	SI	NO	NO								



Municipio: TENANGO DEL VALLE	066 Clave Municipio	Número consecutivo (identificador en el mapa) 12	MAPA-9 Número de Mapa								
1.- DATOS GENERALES		2.- DATOS ESPECÍFICOS									
Fecha de la información: 30-NOV-2020 Fuente: Localidad: SAN FRANCISCO TETETLA Sublocalidad: PARQUE INDUSTRIAL Categoría Administrativa: PARQUE INDUSTRIAL Dirección: CERRADA DE LINCE S/N CP:52300 Sitio Web: WWW.MADERASFINASMEXICO.COM E-mail: ADMON.MFM@GMAIL.COM Siglas: Reseña:		Industria: MUEBLES FINOS PETTER División: Tipo: DISTRIBUIDORA Instalación PLANTA Industria conectada a ducto: NO Rama: 33.- MADERA Tamaño: PEQUEÑA Riesgo: BAJO Clave CMAP: 331101 Actividad CMAP (2018): TRANSFORMACIÓN DE MADERA Específica: VENTA DE MADERA <u>Trabajadores por turno</u> Matutino: 6 Vespertino: 0 Nocturno: 0 Grupo de Ayuda Mutua: Parque industrial: PARQUE INDUSTRIAL TENANGO DEL VALLE Días Laborables: LUNES A VIERNES Superficie: Año de inicio de actividades:2018 1500M2m ² <u>Reportes proporcionados por la Industria</u> <table border="1"> <tr> <td>Sustancias</td> <td>Combustible</td> <td>Contaminantes</td> <td>Material radioactivo</td> </tr> <tr> <td>NO</td> <td>NO</td> <td>NO</td> <td>NO</td> </tr> </table>		Sustancias	Combustible	Contaminantes	Material radioactivo	NO	NO	NO	NO
Sustancias	Combustible	Contaminantes	Material radioactivo								
NO	NO	NO	NO								



Municipio: TENANGO DEL VALLE	066 Clave Municipio	Número consecutivo (identificador en el mapa) 13	MAPA-9 Número de Mapa								
1.- DATOS GENERALES		2.- DATOS ESPECÍFICOS									
Fecha de la información: 30-NOV-2020 Fuente: Localidad: SAN FRANCISCO TETETLA Sublocalidad: PARQUE INDUSTRIAL Categoría Administrativa: PARQUE INDUSTRIAL Dirección: CALLE DEL VENADO CP:52300 Sitio Web: E-mail: AL_TENANGO@DICONSA.GOB.MX Siglas: Reseña:		Industria: DICONSA S.A. DE C.V. (ALMACEN RURAL TENANGO DEL VALLE) División: Tipo: DISTRIBUIDORA Instalación PLANTA Industria conectada a ducto: NO Rama: Tamaño: PEQUEÑA Riesgo: BAJO Clave CMAP: Actividad CMAP (2010): DISTRIBUCIÓN DE PRODUCTOS ALIMENTICIOS Específica: DISTRIBUCIÓN <u>Trabajadores por turno</u> Matutino: 10 Vespertino: 20 Nocturno: 0 Grupo de Ayuda Mutua: Parque industrial: PARQUE INDUSTRIAL TENANGO DEL VALLE Días Laborables: LUNES A VIERNES Superficie: Año de inicio de actividades:2010 3710.79M2m ² <u>Reportes proporcionados por la Industria</u> <table border="1"> <tr> <td>Sustancias</td> <td>Combustible</td> <td>Contaminantes</td> <td>Material radioactivo</td> </tr> <tr> <td>NO</td> <td>NO</td> <td>NO</td> <td>NO</td> </tr> </table>		Sustancias	Combustible	Contaminantes	Material radioactivo	NO	NO	NO	NO
Sustancias	Combustible	Contaminantes	Material radioactivo								
NO	NO	NO	NO								



Municipio: TENANGO DEL VALLE	066 Clave Municipio	Número consecutivo (identificador en el mapa) 14	MAPA-9 Número de Mapa
1.- DATOS GENERALES		2.- DATOS ESPECÍFICOS	
Fecha de la información: 30-NOV-2020 Fuente:		Industria: INAMTEC S.A. DE C.V.	
Localidad: SAN FRANCISCO TETETLA		División:	
Sublocalidad: PARQUE INDUSTRIAL		Tipo: FABRICANTE Instalación PLANTA	
Categoría Administrativa: PARQUE INDUSTRIAL		Industria conectada a ducto: NO	
Dirección: CALLE LINCE S/N		Rama: 36.- PARA LA CONSTRUCCIÓN	
CP:52300		Tamaño: PEQUEÑA	
Sitio Web:		Riesgo: BAJO	
E-mail:		Clave CMAP: 361203	
Siglas:		Actividad CMAP (2017): MATERIAL PARA CONSTRUCCIÓN	
Reseña:		Especifica: ELABORACIÓN DE MATERIAL PARA CONSTRUCCIÓN	
		<u>Trabajadores por turno</u> Matutino: 9 Vespertino: 0 Nocturno: 0	
		Grupo de Ayuda Mutua:	
		Parque industrial: PARQUE INDUSTRIAL TENANGO DEL VALLE	
		Días Laborables: LUNES A SABADOS	
		Superficie: 2500M2m ²	
		Año de inicio de actividades:2017	
<u>Reportes proporcionados por la Industria</u>			
Sustancias	Combustible	Contaminantes	Material radioactivo
NO	NO	NO	NO



Municipio: TENANGO DEL VALLE	066 Clave Municipio	Número consecutivo (identificador en el mapa) 15	MAPA-9 Número de Mapa
1.- DATOS GENERALES		2.- DATOS ESPECÍFICOS	
Fecha de la información: 30-NOV-2020 Fuente:		Industria: MEXOCHEM CORPORATIVO S.A. DE C.V.	
Localidad: SAN FRANCISCO TETETLA		División:	
Sublocalidad: PARQUE INDUSTRIAL		Tipo: FABRICANTE Instalación PLANTA	
Categoría Administrativa: PARQUE INDUSTRIAL		Industria conectada a ducto: NO	
Dirección: CALLE DEL VENADO NO.20		Rama: 35.- QUÍMICA	
CP:52300		Tamaño: GRANDE	
Sitio Web:		Riesgo: ALTO	
E-mail: MEXOCHEM@NETSPACE.COM.MX		Clave CMAP: 352222	
Siglas:		Actividad CMAP (): FABRICACIÓN DE JABONES, DETERGENTES Y DENTIFRICOS	
Reseña:		Especifica: FABRICACIÓN DE JABONES	
		<u>Trabajadores por turno</u> Matutino: 57 Vespertino: 0 Nocturno: 0	
		Grupo de Ayuda Mutua:	
		Parque industrial: PARQUE INDUSTRIAL TENANGO DEL VALLE	
		Días Laborables: LUNES A VIERNES	
		Superficie: 11889M2m ²	
		Año de inicio de actividades: 1998	
<u>Reportes proporcionados por la Industria</u>			
Sustancias	Combustible	Contaminantes	Material radioactivo
NO	NO	NO	NO



Municipio: TENANGO DEL VALLE	066 Clave Municipio	Número consecutivo (identificador en el mapa) 16	MAPA-9 Número de Mapa
1.- DATOS GENERALES		2.- DATOS ESPECÍFICOS	
Fecha de la información: 30-NOV-2020 Fuente:		Industria: RECICLADORA Y TRATADORA GARBAGE S.A. DE C.V.	
Localidad: SAN FRANCISCO TETETLA		División:	
Sublocalidad: PARQUE INDUSTRIAL		Tipo: TRATADORA Instalación PLANTA	
Categoría Administrativa: PARQUE INDUSTRIAL		Industria conectada a ducto: NO	
Dirección: CALLE DEL VENADO NO. 26		Rama: 35.- QUÍMICA Tamaño: GRANDE	
CP: 52300		Riesgo: BAJO Clave CMAP: 352100	
Sitio Web:		Actividad CMAP (2004): FABRICACIÓN DE PRODUCTOS FARMACEUTICOS	
E-mail: RECOLECTORAGARBAJE@HOTMAIL.COM		Específica: RECOLECCIÓN Y TRATAMIENTO DE RESIDUOS PELIGROSOS, BIOLÓGICO INFECCIOSOS.	
Siglas:		<u>Trabajadores por turno</u>	
Reseña:		Matutino: 30 Vespertino: 0 Nocturno: 0	
		Grupo de Ayuda Mutua:	
		Parque industrial: PARQUE INDUSTRIAL TENANGO DEL VALLE	
		Días Laborables: LUNES A SABADOS	
		Superficie: Año de inicio de actividades: 2001	
		3990M2m ²	
		<u>Reportes proporcionados por la Industria</u>	
		Sustancias Combustible Contaminantes Material radioactivo	
		NO SI NO NO	



Municipio: TENANGO DEL VALLE	066 Clave Municipio	Número consecutivo (identificador en el mapa) 17	MAPA-9 Número de Mapa
1.- DATOS GENERALES		2.- DATOS ESPECÍFICOS	
Fecha de la información: 30-NOV-2020 Fuente:		Industria: PET PERFORMANCE DE MÉXICO	
Localidad: SAN FRANCISCO TETETLA		División:	
Sublocalidad: PARQUE INDUSTRIAL		Tipo: RECICLADORA Instalación PLANTA	
Categoría Administrativa: PARQUE INDUSTRIAL		Industria conectada a ducto: NO	
Dirección: CERRADA DEL VENADO NO. 21		Rama: Tamaño: PEQUEÑA	
CP: 52300		Riesgo: BAJO Clave CMAP:	
Sitio Web:		Actividad CMAP (2018): RECICLAJE DE PET	
E-mail: ADMINISTRACION@FLAKE.MX		Específica: RECICLAJE DE PET	
Siglas:		<u>Trabajadores por turno</u>	
Reseña:		Matutino: 22 Vespertino: 0 Nocturno: 18	
		Grupo de Ayuda Mutua:	
		Parque industrial: PARQUE INDUSTRIAL TENANGO DEL VALLE	
		Días Laborables: LUNES A SABADOS	
		Superficie: Año de inicio de actividades: 2018	
		1500M2m ²	
		<u>Reportes proporcionados por la Industria</u>	
		Sustancias Combustible Contaminantes Material radioactivo	
		NO NO NO NO	



Municipio: TENANGO DEL VALLE	066 Clave Municipio	Número consecutivo (identificador en el mapa) 18	MAPA-9 Número de Mapa
1.- DATOS GENERALES		2.- DATOS ESPECÍFICOS	
Fecha de la información: 30-NOV-2020 Fuente:		Industria: <i>DISTRIBUIDORA LAG S.A. DE C.V.</i>	
Localidad: <i>SAN FRANCISCO TETETLA</i>		División:	
Sublocalidad: <i>PARQUE INDUSTRIAL</i>		Tipo: <i>DISTRIBUIDORA</i> Instalación <i>PLANTA</i>	
Categoría Administrativa: <i>PARQUE INDUSTRIAL</i>		Industria conectada a ducto: <i>NO</i>	
Dirección: <i>CDA DEL VENADO NO. 34</i>		Rama: Tamaño: <i>PEQUEÑA</i>	
CP:52300		Riesgo: <i>BAJO</i> Clave CMAP:	
Sitio Web:		Actividad CMAP (2016): <i>DISTRIBUIDORA</i>	
E-mail:		Específica: <i>DISTRIBUCIÓN DE INSUMOS PARA EL SECTOR SALUD</i>	
Siglas:		Matutino: 24 <u>Trabajadores por turno</u>	
Reseña:		Vespertino: 0 Nocturno: 0	
		Grupo de Ayuda Mutua:	
		Parque industrial: <i>PARQUE INDUSTRIAL TENANGO DEL VALLE</i>	
		Días Laborables: <i>LUNES A VIERNES</i>	
		Superficie: Año de inicio de actividades:2016	
		2533M2m ²	
		<u>Reportes proporcionados por la Industria</u>	
		Sustancias	Combustible
		NO	NO
		Contaminantes	Material radioactivo
		NO	NO



Municipio: TENANGO DEL VALLE	066 Clave Municipio	Número consecutivo (identificador en el mapa) 19	MAPA-9 Número de Mapa
1.- DATOS GENERALES		2.- DATOS ESPECÍFICOS	
Fecha de la información: 30-NOV-2020 Fuente:		Industria: <i>GRUPO EBOTELLADOR CIMSA S. DE RL. DE C.V.</i>	
Localidad: <i>SAN FRANCISCO TETETLA</i>		División:	
Sublocalidad: <i>PARQUE INDUSTRIAL</i>		Tipo: <i>DISTRIBUIDORA</i> Instalación <i>BODEGA</i>	
Categoría Administrativa: <i>PARQUE INDUSTRIAL</i>		Industria conectada a ducto: <i>NO</i>	
Dirección: <i>CALLE DEL VENADO NO. 110</i>		Rama: Tamaño: <i>PEQUEÑA</i>	
CP:52300		Riesgo: <i>BAJO</i> Clave CMAP:	
Sitio Web:		Actividad CMAP (1968): <i>VENTA Y DISTRIBUCIÓN DE BEBIDAS</i>	
E-mail:		Específica: <i>DISTRIBUCIÓN Y VENTA</i>	
Siglas:		Matutino: 19 <u>Trabajadores por turno</u>	
Reseña:		Vespertino: 15 Nocturno: 15	
		Grupo de Ayuda Mutua:	
		Parque industrial: <i>PARQUE INDUSTRIAL TENANGO DEL VALLE</i>	
		Días Laborables: <i>LUNES A SABADOS</i>	
		Superficie: Año de inicio de actividades:1985	
		24937M2m ²	
		<u>Reportes proporcionados por la Industria</u>	
		Sustancias	Combustible
		NO	NO
		Contaminantes	Material radioactivo
		NO	NO



Municipio: TENANGO DEL VALLE	066 Clave Municipio	Número consecutivo (identificador en el mapa) 20	MAPA-9 Número de Mapa								
1.- DATOS GENERALES		2.- DATOS ESPECÍFICOS									
Fecha de la información: 30-NOV-2020 Fuente: Localidad: SAN FRANCISCO TETETLA Sublocalidad: PARQUE INDUSTRIAL Categoría Administrativa: PARQUE INDUSTRIAL Dirección: CALLE DEL VENADO NO. 09 CP:52300 Sitio Web: E-mail: Siglas: Reseña:		Industria: INDUSTRIAS OLEOQUÍMICAS S.A. DE C.V. División: Tipo: FABRICANTE Instalación PLANTA Industria conectada a ducto: NO Rama: 35.- QUÍMICA Tamaño: GRANDE Riesgo: ALTO Clave CMAP: 351231 Actividad CMAP (1987): PRODUCCIÓN DE RECINAS, POLIESTER Específica: FABRICACIÓN DE RECINA, POLIESTER <u>Trabajadores por turno</u> Matutino: 24 Vespertino: 13 Nocturno: 13 Grupo de Ayuda Mutua: Parque industrial: PARQUE INDUSTRIAL TENANGO DEL VALLE Días Laborables: LUNES A VIERNES Superficie: Año de inicio de actividades:1991 1013M2m ² <u>Reportes proporcionados por la Industria</u> <table border="1"> <tr> <td>Sustancias</td> <td>Combustible</td> <td>Contaminantes</td> <td>Material radioactivo</td> </tr> <tr> <td>NO</td> <td>SI</td> <td>NO</td> <td>NO</td> </tr> </table>		Sustancias	Combustible	Contaminantes	Material radioactivo	NO	SI	NO	NO
Sustancias	Combustible	Contaminantes	Material radioactivo								
NO	SI	NO	NO								



Municipio: TENANGO DEL VALLE	066 Clave Municipio	Número consecutivo (identificador en el mapa) 21	MAPA-9 Número de Mapa								
1.- DATOS GENERALES		2.- DATOS ESPECÍFICOS									
Fecha de la información: 30-NOV-2020 Fuente: Localidad: SAN FRANCISCO TETETLA Sublocalidad: PARQUE INDUSTRIAL Categoría Administrativa: PARQUE INDUSTRIAL Dirección: CALLE DEL VENADO NO. 111 CP:52300 Sitio Web: WWW.WASTESERVICES.COM.MX E-mail: WASTE_SERVICES@YAHOO.COM.MX Siglas: Reseña:		Industria: WASTE SERVICES S. A. DE C.V. División: Tipo: RECICLADORA Instalación PLANTA Industria conectada a ducto: NO Rama: 35.- QUÍMICA Tamaño: GRANDE Riesgo: BAJO Clave CMAP: 352100 Actividad CMAP (2008): FABRICACIÓN DE PRODUCTOS FARMACEUTICOS Específica: MANEJO INTEGRAL DE RESIDUOS PELIGROSOS <u>Trabajadores por turno</u> Matutino: 18 Vespertino: 0 Nocturno: 0 Grupo de Ayuda Mutua: Parque industrial: PARQUE INDUSTRIAL TENANGO DEL VALLE Días Laborables: LUNES A SABADOS Superficie: Año de inicio de actividades:2005 2695M2m ² <u>Reportes proporcionados por la Industria</u> <table border="1"> <tr> <td>Sustancias</td> <td>Combustible</td> <td>Contaminantes</td> <td>Material radioactivo</td> </tr> <tr> <td>SI</td> <td>SI</td> <td>NO</td> <td>NO</td> </tr> </table>		Sustancias	Combustible	Contaminantes	Material radioactivo	SI	SI	NO	NO
Sustancias	Combustible	Contaminantes	Material radioactivo								
SI	SI	NO	NO								



Municipio: TENANGO DEL VALLE	066 Clave Municipio	Número consecutivo (identificador en el mapa) 22	MAPA-9 Número de Mapa								
1.- DATOS GENERALES		2.- DATOS ESPECÍFICOS									
Fecha de la información: 30-NOV-2020 Fuente: Localidad: SAN FRANCISCO TETETLA Sublocalidad: PARQUE INDUSTRIAL Categoría Administrativa: PARQUE INDUSTRIAL Dirección: CALLE DEL VENADO NO. 114 CP:52300 Sitio Web: WWW.QUIMIFEN.COM E-mail: Siglas: Reseña:		Industria: QUIMIFEN DE MÉXICO S.A. DE C.V. División: Tipo: FABRICANTE Instalación PLANTA Industria conectada a ducto: NO Rama: 31.- ALIMENTICIOS Tamaño: PEQUEÑA Riesgo: BAJO Clave CMAP: 312123 Actividad CMAP (2004): ELABORACIÓN DE ALMIDONES, FECULAS Y LEVADURAS Especifica: ELABORACIÓN DE QUÍMICOS PARA PRODUCTOS ALIMENTICIOS <u>Trabajadores por turno</u> Matutino: 18 Vespertino: 4 Nocturno: 4 Grupo de Ayuda Mutua: Parque industrial: PARQUE INDUSTRIAL TENANGO DEL VALLE Días Laborables: LUNES A VIERNES Superficie: Año de inicio de actividades:2004 2500M2m ² <u>Reportes proporcionados por la Industria</u> <table border="1"> <tr> <td>Sustancias</td> <td>Combustible</td> <td>Contaminantes</td> <td>Material radioactivo</td> </tr> <tr> <td>SI</td> <td>NO</td> <td>NO</td> <td>NO</td> </tr> </table>		Sustancias	Combustible	Contaminantes	Material radioactivo	SI	NO	NO	NO
Sustancias	Combustible	Contaminantes	Material radioactivo								
SI	NO	NO	NO								



Municipio: TENANGO DEL VALLE	066 Clave Municipio	Número consecutivo (identificador en el mapa) 23	MAPA-9 Número de Mapa								
1.- DATOS GENERALES		2.- DATOS ESPECÍFICOS									
Fecha de la información: 30-NOV-2020 Fuente: Localidad: SAN FRANCISCO TETETLA Sublocalidad: PARQUE INDUSTRIAL Categoría Administrativa: PARQUE INDUSTRIAL Dirección: CALLE DEL VENADO MZ. 2 LT. 1 CP:52300 Sitio Web: E-mail: MOLINOSDEMICHOACAN@YAHOO.COM.MX Siglas: Reseña:		Industria: MOLINOS DE MICHOACAN S. DE RL. DE C.V. División: Tipo: FABRICANTE Instalación PLANTA Industria conectada a ducto: NO Rama: 31.- ALIMENTICIOS Tamaño: MEDIANA Riesgo: BAJO Clave CMAP: 311601 Actividad CMAP (2017): MOLIENDA DE NIXTAMAL Especifica: ELABORACIÓN DE PRODUCTOS ALIMENTICIOS <u>Trabajadores por turno</u> Matutino: 13 Vespertino: 0 Nocturno: 0 Grupo de Ayuda Mutua: Parque industrial: PARQUE INDUSTRIAL TENANGO DEL VALLE Días Laborables: LUNES A VIERNES Superficie: Año de inicio de actividades:2017 1600M2m ² <u>Reportes proporcionados por la Industria</u> <table border="1"> <tr> <td>Sustancias</td> <td>Combustible</td> <td>Contaminantes</td> <td>Material radioactivo</td> </tr> <tr> <td>SI</td> <td>SI</td> <td>NO</td> <td>NO</td> </tr> </table>		Sustancias	Combustible	Contaminantes	Material radioactivo	SI	SI	NO	NO
Sustancias	Combustible	Contaminantes	Material radioactivo								
SI	SI	NO	NO								



Municipio: TENANGO DEL VALLE	066 Clave Municipio	Número consecutivo (identificador en el mapa) 24	MAPA-3 Número de Mapa
1.- DATOS GENERALES		2.- DATOS ESPECÍFICOS	
Fecha de la información: 30-NOV-2020 Fuente:		Industria: <i>CONSORCIO PAPELERO ANDROMEDA S.A. DE C.V.</i>	
Localidad: <i>SAN FRANCISCO TETETLA</i>		División:	
Sublocalidad: <i>PARQUE INDUSTRIAL</i>		Tipo: <i>RECICLADORA</i> Instalación <i>PLANTA</i>	
Categoría Administrativa: <i>PARQUE INDUSTRIAL</i>		Industria conectada a ducto: <i>NO</i>	
Dirección: <i>CARR. TENANGO-SAN FRANCISCO PUTLA, PARAJE EL ZACAMOL</i> CP:52300		Rama: <i>34.- MANUFACTURA DE CELULOSA, PAPEL Y SUS PRODUCTOS</i> Tamaño: <i>MEDIANA</i>	
Sitio Web:		Riesgo: <i>BAJO</i> Clave CMAP: <i>341021</i>	
E-mail:		Actividad CMAP (2002): <i>PAPELES PARA ESCRITURA E IMPRESIÓN</i>	
Siglas:		Específica: <i>MANUFACTURAS DE PAPEL</i>	
Reseña:		Matutino: <i>70</i> <u>Trabajadores por turno</u> Vespertino: <i>0</i> Nocturno: <i>0</i>	
		Grupo de Ayuda Mutua:	
		Parque industrial: <i>N/A</i>	
		Días Laborables: <i>LUNES A SABADOS</i>	
		Superficie: <i>12000M2m²</i> Año de inicio de actividades: <i>2002</i>	
<u>Reportes proporcionados por la Industria</u>			
Sustancias	Combustible	Contaminantes	Material radioactivo
<i>NO</i>	<i>NO</i>	<i>NO</i>	<i>NO</i>



Municipio: TENANGO DEL VALLE	066 Clave Municipio	Número consecutivo (identificador en el mapa) 25	MAPA-9 Número de Mapa
1.- DATOS GENERALES		2.- DATOS ESPECÍFICOS	
Fecha de la información: 30-NOV-2020 Fuente:		Industria: <i>APROVECHAMIENTOS SUTENTABLES SPR. DE RL. DE C.V.</i>	
Localidad: <i>SAN FRANCISCO TETETLA</i>		División:	
Sublocalidad: <i>PARQUE INDUSTRIAL</i>		Tipo: <i>ASERRADER</i> Instalación <i>PLANTA</i>	
Categoría Administrativa: <i>PARQUE INDUSTRIAL</i>		Industria conectada a ducto: <i>NO</i>	
Dirección: <i>CAMINO VIEJO. TENANGO-CALIMAYA S/N PARAJE EL ZOCAMOL</i> CP:52300		Rama: <i>33.- MADERA</i> Tamaño: <i>PEQUEÑA</i>	
Sitio Web:		Riesgo: <i>MEDIO</i> Clave CMAP: <i>331101</i>	
E-mail:		Actividad CMAP (2000): <i>TRANSFORMACIÓN DE MADERA</i>	
Siglas:		Específica: <i>ASERRADERO</i>	
Reseña:		Matutino: <i>56</i> <u>Trabajadores por turno</u> Vespertino: <i>0</i> Nocturno: <i>0</i>	
		Grupo de Ayuda Mutua:	
		Parque industrial: <i>N/A</i>	
		Días Laborables: <i>LUNES A SABADOS</i>	
		Superficie: <i>50000M2m²</i> Año de inicio de actividades: <i>2000</i>	
<u>Reportes proporcionados por la Industria</u>			
Sustancias	Combustible	Contaminantes	Material radioactivo
<i>NO</i>	<i>NO</i>	<i>NO</i>	<i>NO</i>



Polvorines

POLVORINES (4 Registros)

Municipio: TENANGO DEL VALLE Clave Municipio: 066	Número consecutivo (identificador en el mapa): 01	MAPA-08 Número de Mapa
1.- DATOS GENERALES		2.- DATOS ESPECÍFICOS
Fecha de la información: 02-DIC-2020	Establecimiento: POLVORIN	
Localidad: SAN FRANCISCO TETETLA	Actividad: ELABORACION Y VENTA DE ARTIFICIOS PIROTECNICOS	
Sublocalidad: CENTRO	Permiso de la Secretaría de la Defensa Nacional	
Categoría Administrativa: DELEGACION	Número: 1193 Tipo: GENERAL Vigencia: 2020	
Dirección: CALLE MONTERREY KM 17	Superficie: Año de inicio (alta) : 1960 1,600M2m²	
CP:52310	Distancias del establecimiento a:	
	Vía férrea: NO HAY	Líneas de alta tensión: NO HAY
	Casas habitación: 50	Carreteras de primer orden: NO HAY



Municipio: TENANGO DEL VALLE Clave Municipio: 066	Número consecutivo (identificador en el mapa): 02	MAPA-33 Número de Mapa
1.- DATOS GENERALES		2.- DATOS ESPECÍFICOS
Fecha de la información: 02-DIC-2020	Establecimiento: POLVORIN	
Localidad: SAN BARTOLOMÉ ATLATLAHUCA	Actividad: ELABORACION Y VENTA DE ARTIFICIOS PIROTECNICOS	
Sublocalidad:	Permiso de la Secretaría de la Defensa Nacional	
Categoría Administrativa: DELEGACION	Número: 120 Tipo: GENERAL Vigencia: 2020	
Dirección: CARR. TENANGO TLANIXCO P.JE. TLAPEXCO KM 2	Superficie: Año de inicio (alta) : 1988 4,200M2m²	
CP:52350	Distancias del establecimiento a:	
	Vía férrea: NO HAY	Líneas de alta tensión: NO HAY
	Casas habitación: NO HAY	Carreteras de primer orden: CARR. TENANGO TLANIXCO



Municipio: TENANGO DEL VALLE <small>066</small> <small>Clave Municipio</small>		Número consecutivo (identificador en el mapa) 03	<small>MAPA-33</small> Número de Mapa
1.- DATOS GENERALES		2.- DATOS ESPECÍFICOS	
Fecha de la información: 02-DIC-2020		Establecimiento: POLVORIN	
Localidad: SAN BARTOLOMÉ ATLATLAHUCA		Actividad: ELABORACION Y VENTA DE ARTIFICIOS PIROTECNICOS	
Sublocalidad:		Permiso de la Secretaría de la Defensa Nacional	
Categoría Administrativa: DELEGACION		Número: 956 Tipo: GENERAL Vigencia: 2020	
Dirección: PJE. DE SANTIAGO		Superficie: 500m2m ² Año de inicio (alta) :1993	
CP:52350		Distancias del establecimiento a:	
Vía férrea: NO HAY		Líneas de alta tensión: NO HAY	
Casas habitación: NO HAY		Carreteras de primer orden: NO HAY	



Municipio: TENANGO DEL VALLE <small>066</small> <small>Clave Municipio</small>		Número consecutivo (identificador en el mapa) 04	<small>MAPA-37</small> Número de Mapa
1.- DATOS GENERALES		2.- DATOS ESPECÍFICOS	
Fecha de la información: 02-DIC-2020		Establecimiento: POLVORIN	
Localidad: SAN BARTOLOMÉ ATLATLAHUCA		Actividad: ELABORACION Y VENTA DE ARTIFICIOS PIROTECNICOS	
Sublocalidad:		Permiso de la Secretaría de la Defensa Nacional	
Categoría Administrativa: DELEGACION		Número: 1150 Tipo: GENERAL Vigencia: 2020	
Dirección: PJE. EL CALLEJÓN		Superficie: 1,300M2m ² Año de inicio (alta) :2002	
CP:52350		Distancias del establecimiento a:	
Vía férrea:		Líneas de alta tensión: NO HAY	
Casas habitación: 3		Carreteras de primer orden: NO HAY	



Reporte de Incendios Forestales

REPORTE DE INCENDIOS FORESTALES (2 Eventos)

No. CONS.	LOCALIDAD	CVE_LOC	SUBLOCALI	CVE_SUBLOC	INICIO	TERMINO	LOCALIDAD AFECTADA	EXTESION	PASTO	HIERBA	RENUEVO	ARBOLADA
1	SAN PEDRO TLANIXCO	006	SAN ROMÁN	006	08-ABRIL-2019	10-ABRIL-2019	SAN ROMÁN	20HM2	X	X		X
2	SAN PEDRO ZICTEPEC	007	CERRO AZÚL		21-FEBRERO- 2019	01-MARZO- 2019	CERRO AZÚL	50HM2	X	X		X

FUENTE, PROTECCIIN CIVIL, MUNICIPIO TENANGO DEL VALLE, 2020

Tiraderos de basura, Rellenos Sanitarios

Asentamientos en Derechos de Vía

ASENTAMIENTOS EN DERECHOS DE VÍA (2 Registros)

Municipio: TENANGO DEL VALLE	066 Clave Municipio	Número consecutivo (identificador en el mapa) 01	MAPA-2 Número de Mapa
1.- DATOS GENERALES		2.- DATOS ESPECÍFICOS	
Fecha de la información: 22-NOV-2020 Localidad: SAN MIGUEL BALDERAS Sublocalidad: SAN ISIDRO Categoría Administrativa: SUBDELEGACIÓN		Invasión: CAUCE DE RIO Tipo: AGUA Ancho : 5 METROS y Largo :2000 m. de la Invasión m. Área invadida: 1000 m ² Riesgo: INUNDACION POR DESBORDAMIENTO DEL CAUCE EN EPOCA DE LLUVIAS Población en riesgo: 120 PERSONAS Casas habitación en riesgo: 50. Otras Construcciones: ESCUELAS Y TIERRA DE SIEMBRA	



Municipio: TENANGO DEL VALLE	066 Clave Municipio	Número consecutivo (identificador en el mapa) 02	MAPA-4 Número de Mapa
1.- DATOS GENERALES		2.- DATOS ESPECÍFICOS	
Fecha de la información: 22-NOV-2020 Localidad: SAN FRANCISCO PUTLA Sublocalidad: LÁZARO CÁRDENAS Categoría Administrativa: DELEGACIÓN		Invasión: CAUCE DE RIO Tipo: AGUA Ancho : 9 METROS y Largo :2000 m. de la Invasión m. Área invadida: 2000 m ² Riesgo: Población en riesgo: 560 PERSONAS Casas habitación en riesgo: 230. Otras Construcciones: ESCUELAS, CENTRO DE SALUD Y DEPORTIVA	



Reporte de Accidentes Carreteros

FACTORES

SOCIO-ORGANIZATIVOS

REPORTE DE ACCIDENTES CARRETEROS (13 Eventos)

CONSECUTIVO	CVE_MPIO	FECHA	CARRETERA	TIPO DE CARRETERA	MUERTOS	HERIDOS	EXCESO DE VELOCIDAD	MALAS CONDICIONES DE LA VIALIDAD	CONDICIONES ATMOSFERICAS ADVERSAS	FALTA DE SEÑALAMIENTO	FALLA MECÁNICA	OBSERVACIONES
01	066	01-ENE-2020	AUTOPISTA IXTAPAN KM 14	TENANGO CUOTA	1	0	X					
02	066	07-ENE-2020	AUTOPISTA IXTAPAN KM 5	TENANGO CUOTA	0	2	X					
03	066	20-ABR-2020	AUTOPISTA IXTAPAN KM 16	TENANGO CUOTA	0	1	X					
04	066	14-MAY-2020	CARRETERA TENANCINGO KM 5	TENANGO-LA LIBRE	0	2	X					
05	066	24-MAY-2020	CARRETERA MARQUEZA	TENANGO-LA LIBRE	0	2	X					
06	066	30-JUL-2020	AUTOPISTA IXTAPAN KM 11	TENANGO CUOTA	0	5	X					
07	066	27-AGO-2020	AUTOPISTA IXTAPAN KM 13	TENANGO CUOTA	0	1	X					
08	066	09-SEP-2020	AUTOPISTA IXTAPAN KM 13	TENANGO CUOTA	0	1	X					
09	066	12-OCT-2020	CARRETERA NARCISO BASSOLS KM 2	BOULEVARD LIBRE	0	12	X					
10	066	14-OCT-2020	CARRETERA NARCISO BASSOLS KM 2.5	BOULEVARD LIBRE	0	4	X					
11	066	16-OCT-2020	PROL. JAJALPA	LEÓN GUZMÁN-LA LIBRE	0	2	X					
12	066	01-NOV-2020	CARRETERA TENANCINGO KM 5	TENANGO-LA LIBRE	1	6	X					
13	066	09-DIC-2020	AUTOPISTA IXTAPAN KM 02	TENANGO CUOTA	1	0	X					

FUENTE PROTECCION CIVIL MUNICIPIO DE TENANGO DEL VALLE,2020

Reporte de Festividades

REPORTE DE FESTIVIDADES (15 Eventos)

CONSECUTIVO	FECHA	LOCALIDAD	CLAVE LOCALIDAD	SUBLOCALIDAD	CLAVE SUBLOCALIDAD	CATEGORIA ADMINISTRATIVA	FESTIVIDAD	JUEGOS MECANICOS	JUEGOS PIROTECNICOS	PALENQUES	PEREGRINACIONES	EVENTO
01	15-ENERO	TENANGO DE ARISTA	011	CENTRO	001	CABECERA MUNICIPAL	NUESTRO PADRE JESÚS	X	X			RELIGIOSO
02	21-MARZO	TENANGO DE ARISTA	011	ZONA ARQUEOLÓGICA	043	CABECERA MUNICIPAL	FESTIVAL DEL QUINTO SOL					CULTURAL
03	29-JUNIO	SAN PEDRO ZICTEPEC	007	CENTRO	001	DELEGACIÓN	FIESTA DE SAN PEDRO APOSTOL	X	X			RELIGIOSO
04	25-JULIO	SANTIAGUITO COAXUTENCO	010	CENTRO	001	DELEGACIÓN	SANTIAGO APOSTOL	X	X			RELIGIOSO
05	15-AGOSTO	TENANGO DE ARISTA	011	CENTRO	001	CABECERA MUNICIPAL	LA ASUNCIÓN DE MARÍA	X	X			RELIGIOSO
06	28-AGOSTO	SAN BARTOLOMÉ ATLATLAHUCA	001	CENTRO	001	DELEGACIÓN	SAN BARTOLOMÉ	X	X			RELIGIOSO
07	8-SEPTIEMBRE	SANTA MARÍA JAJALPA	009	CENTRO	001	DELEGACIÓN	SANTA MARÍA	X	X			RELIGIOSO
08	15-SEPTIEMBRE	TENANGO DE ARISTA	011	CENTRO	001	CABECERA MUNICIPAL	DIA DE LA INDEPENDENCIA		X			CIVICO
09	4-OCTUBRE	SAN FRANCISCO PUTLA	002	CENTRO	001	DELEGACIÓN	SAN FRANCISCO DE ASIS	X	X			RELIGIOSO
10	2-NOVIEMBRE	TENANGO DE ARISTA	011	CENTRO	001	CABECERA MUNICIPAL	DÍA DE MUERTOS					RELIGIOSO
11	20-NOVIEMBRE	TENANGO DE ARISTA	011	CENTRO	001	CABECERA MUNICIPAL	DIA DE LA REVOLUCIÓN MÉXICANA					CIVICO
12	12-DICIEMBRE	TENANGO DE ARISTA	011	CENTRO	001	CABECERA MUNICIPAL	VIRGEN DE GUADALUPE		X			RELIGIOSO
13	16-DICIEMBRE	TENANGO DE ARISTA	011	CENTRO	001	CABECERA MUNICIPAL	INICIO DE LAS POSADAS		X			RELIGIOSO
14	24-DICIEMBRE	TENANGO DE ARISTA	011	CENTRO	001	CABECERA MUNICIPAL	MISA DE ACCIÓN DE GRÁCIAS		X			RELIGIOSO
15	31-DICIEMBRE	TENANGO DE ARISTA	011	CENTRO	001	CABECERA MUNICIPAL	MISA DE AÑO NUEVO		X			RELIGIOSO

FUENTE PROTECCION CIVIL MUNICIPIO DE TENANGO DEL VALLE,2020

SECCIÓN V

ZONAS DE RIESGO

V.-ZONAS DE RIESGO EN EL MUNICIPIO DE TENANGO DEL VALLE

FENÓMENOS GEOLÓGICOS GEOMORFOLÓGICOS

Las principales áreas afectadas en caso de una nueva erupción serían al noreste y sur del volcán, debido a la diferencia de alturas y al mayor desarrollo de barrancos. Los lahares afectarían principalmente algunas áreas al este y sur del volcán, donde se encuentran los barrancos más profundos y desarrollados, como los de los ríos San Jerónimo, Chontalcuatlán, Arroyo Grande y El Zaguán, así como las poblaciones de San Francisco Putla, Balderas y Santa Cruz Pueblo Nuevo. Las áreas que podrían verse afectadas por las avalanchas de escombros serían al sur y este del volcán, debido a la diferencia en altura. Este tipo de peligro volcánico tiene una probabilidad baja de ocurrencia porque en la historia del volcán solamente se han identificado dos avalanchas de escombros situadas al sur del volcán, cuyas edades

son mucho mayores a 50,000 años. Los depósitos de los productos que ha emitido el Nevado de Toluca, se representan en el mapa de Unidades Volcánicas. Como resultado del análisis de los tipos de erupciones, los productos emitidos, su

volumen y la distancia alcanzada, se definen tres niveles de peligros. El nivel de peligro alto corresponde a las áreas afectadas por flujos piroplásticos, lahares y caídas de ceniza y con posibilidades de verse afectadas también por avalanchas; el nivel de medio corresponde a afectaciones provocadas por erupciones de tipo vesubiano y pliniano, con importantes depósitos de flujos piroplásticos, caídas de ceniza y lahares y, el nivel bajo corresponde a áreas afectadas principalmente por caída de ceniza y ocasionalmente por flujos piroplásticos.

Dentro de la zonificación sísmica del país, el territorio del municipio de Tenango del Valle, se encuentra dentro de la Zona "B", que se caracteriza por presentar baja sismicidad y aceleraciones menores al 70% de la aceleración del subsuelo, casi en los límites con la zona C por lo que esta condición indica una propensión baja a los efectos de los sismos, además que las características poco deformables del subsuelo en la región provoca que los sismos que se originan en la zona de subducción sean poco perceptibles por la población que así lo refiere.

Sin embargo, el municipio pudiera encontrarse en las proximidades o dentro de una zona sismogénica, asociada a procesos volcánicos del Nevado de Toluca. A pesar de que el territorio municipal se asocia con una zona sismogénica, la ocurrencia de temblores en los alrededores no es frecuente, por lo que no existen registros, datos de aceleraciones máximas horizontales, ni evidencias de daños causados por los mismos.

Esto dificulta la estimación de periodos de recurrencia, pero se puede considerar que cada vez que se manifieste la actividad volcánica, existe la posibilidad que se registren sismos, cuya magnitud estará relacionada con los mismos procesos volcánicos.

FENÓMENOS HIDROMETEOROLÓGICOS

Actualmente los seres humanos continúan modificando su medio natural, esto ha sido devastador para su evolución y el desarrollo de la demás especies, pues las acciones de la sociedad han desencadenado una serie de desastres, por ejemplo los relacionados con los deslizamientos. Se sabe que para mitigar estos problemas es necesario recurrir siempre a las causas que nos permitan conocer los factores que originan estos eventos (La Red, 1993; Sassa et al., 2012).

El volcán Nevado de Toluca se encuentra en el Estado de México y se ubica en las coordenadas 99°45'W y 19°09'N. Pertenece al Eje Volcánico Transmexicano (EVT) en donde se caracteriza por ser un estratovolcán (andesítico-dacítico), con una altitud aproximada de 4680 m s. n. m. (Macías, 2005). En la ladera oriental del volcán se ubica la cuenca endorreica formada por el arroyo principal La Ciénega y por los arroyos secundarios.

Los arroyos secundarios se han desarrollado sobre una ladera compuesta por materiales piroplásticos como flujos de pómez, avalanchas de escombros, materiales de oleadas piroplásticas, depósitos de flujos de bloques y ceniza, lahares y depósitos de caída, los cuales son materiales susceptibles a la erosión ya que, suelen ser poco cohesivos (Capra et. al., 2008; Aceves et. al., 2014). De acuerdo a las características anteriores estos arroyos están sujetos a un gran número de deslizamientos.

En el año de 1940 en el pueblo de Santa Cruz, se desencadenó una lluvia inusual en la parte alta de la cuenca La Ciénega que provocó la formación de flujos de escombros, los cuales impactaron sobre la población. A consecuencia de este evento los habitantes reconstruyeron el poblado, sin embargo esta reubicación se hizo erróneamente en la parte baja de la cuenca sobre un abanico aluvial, el cual es

propenso a futuros flujos de escombros. Actualmente esta localidad es llamada Santa Cruz Pueblo Nuevo y está expuesta a frecuentes inundaciones debido al lugar donde se ubica (Peña, 2006; Toscana y Valdez, 2013; Aceves et. al., 2014).

FACTORES QUÍMICOS

La zona industrial de Tenango del Valle representa un fenómeno de origen químico por las industrias que se encuentran asentadas en la misma, derivado de que las mismas se dedican a diversos ramos de la manufactura con un gran conglomerado de procesos productivos, por otro lado contamos con 8 gasolineras y tres centros de distribución de gas LP. En las delegaciones de San Bartolomé Atlatlahuca y San Francisco Tetetla se concentra la producción de artificios pirotécnicos en el municipio, lo que genera el riesgo de algún accidente en el proceso de producción, almacenaje y transporte de los mismos. Al contar con 0122424 km de terreno forestal y el antecedente de dos incendios de gran envergadura, el riesgo de incendios forestales aumenta considerablemente en la temporada de estiaje.

FACTORES SANITARIOS

En Tenango del Valle contamos con un relleno sanitario ubicado en la delegación de San Pedro Tlanixco con una extensión de 27500 m² lo que genera un riesgo Sanitario Ecológico si no se llevan a cabo los procesos adecuados para protección del medio ambiente.

FACTORES SOCIO-ORGANIZATIVOS

En el municipio de Tenango del Valle se llevan a cabo diversos eventos religiosos, culturales y sociales que concentran gran cantidad de personas a lo largo del año en su cabecera municipal así como sus 10 delegaciones, como el festival cultural del quinto sol, la celebración del grito de independencia y la representación de los concilios de Semana Santa.

FENÓMENOS ASTRONÓMICOS

Los fenómenos astronómicos son agentes perturbadores que se generan por la actividad del espacio exterior y que al interactuar con la Tierra, ocasionan fenómenos destructivos de diferente envergadura. Los gigantescos impactos se han considerado como una de las posibles causas de extinción masiva en algunas etapas de la Tierra, pero no son los únicos fenómenos que se han considerado como posibles causas de extinciones. Se presenta un listado no exhaustivo de otras posibles causas: impactos, erupciones volcánicas masivas, cambios climáticos, cambios en los niveles de los océanos, efecto invernadero pronunciado, actividad del Sol, explosiones de supernovas cercanas, explosiones de rayos gamma, etcétera. ⁽¹⁾

Los fenómenos perturbadores astronómicos pueden clasificarse en función de:

- **Clima Espacial**– relacionado con la actividad solar
- **Impactos** provenientes de objetos del espacio

Los fenómenos astronómicos, pueden ser en forma de ráfagas solares, partículas solares energéticas y eyecciones de masa coronal que pueden llegar a causar perturbaciones geomagnéticas, se producen con regularidad, algunos con efectos medibles en sistemas y tecnologías de infraestructura crítica, como el Sistema de Posicionamiento Global (GPS), operaciones y comunicaciones por satélite, aviación y la red eléctrica. Los eventos meteorológicos extremos –los cuales podrían degradar significativamente la infraestructura crítica– podrían deshabilitar grandes porciones de la red de energía eléctrica, emisión de voz, datos, telecomunicaciones, la banca electrónica, resultando en fallas en cascada que afectarían a los servicios claves como los financieros, bancarios, de comercio, industriales, el suministro de agua, la asistencia sanitaria y el transporte. Prepararse con éxito para los eventos meteorológicos espaciales requiere alianzas entre los gobiernos, los administradores de emergencias, la academia, los medios de comunicación, la industria de seguros y el sector privado. Pero para ello hay que conocerlos y contar con la información científica y tecnológica como primer paso para diseñar, dentro de la Gestión Integral del Riesgos y Protección Civil, los planes de prevención, atención a emergencia y de continuidad de negocios.

En Tenango del Valle se trabaja en coordinación con el gobierno estatal y federal en estrategias para la reducción de riesgos generados por fenómenos de este tipo.

SECCIÓN VI

SUBSISTEMA AFECTABLE

VI.- SUBSISTEMA AFECTABLE

Se trata de un sistema compuesto por el hombre y su entorno físico, incluye a la población, los elementos básicos de subsistencia; los bienes materiales y la naturaleza, donde pueden materializarse los desastres al presentarse un agente perturbador. Es decir, un sistema afectable puede ser cualquier comunidad o asentamiento, área productiva o ambiente humano; el impacto es cualquier incidencia de un agente o suceso perturbador sobre el sistema afectable, produciendo efectos indeseables o daños de diversos tipos: Humanos, materiales, productivos, ecológicos y sociales.

Para identificar los sistemas de subsistencia deben considerarse las necesidades y los satisfactores básicos de los individuos, de los grupos y de la comunidad, tales como alimentación, abrigo, seguridad etc.

Se distinguen tres tipos de interrelación que permiten comprender el funcionamiento y desarrollo del asentamiento humano en condiciones normales ante las calamidades.

A).- Por dependencia: surge cuando un sistema de subsistencia es capaz de dislocar el funcionamiento normal de otro, lo que ocasiona una calamidad.

En el caso de la dependencia de la industria respecto del suministro de energía eléctrica, cuando ésta falla el sistema productivo se paraliza.

B)- Por efectos negativos: En este es necesario determinar y localizar los efectos negativos de los sistemas de subsistencia, es vital para impedir que se conviertan en desastre y para disminuir su capacidad de aumentar los efectos de otros desastres. Ejemplo de esto es el hundimiento del Centro histórico de la Ciudad de México por la sobre explotación de los mantos acuíferos.

C)- Por peligrosidad: Se presenta cuando algunos de los sistemas de subsistencia incluyen materiales o equipo que puedan provocar un desastre en caso de accidente.

Es necesario mencionar en este apartado la importancia del término VULNERABILIDAD que es la susceptibilidad de un agente afectable a ser alterado o de cambiar su estado normal ante el impacto de un agente perturbador.

REGISTROS ADMINISTRATIVOS DEL SUBSISTEMA AFECTABLE

Centros Culturales

CENTROS CULTURALES (20 Registros)

Municipio: TENANGO DEL VALLE	066 Clave Municipio	Número consecutivo (identificador en el mapa) 1	MAPA-26 Número de Mapa
1.- DATOS GENERALES		2.- DATOS ESPECÍFICOS	
Fecha de la información: 10-NOV-2020		Centro: CASA DE CULTURA	
Localidad: TENANGO DE ARISTA		Nombre: CASA DE CULTURA NARCISO BASSOLS	
Sublocalidad: LA ERMITA		Capacidad: 100 PERSONAS	
Categoría Administrativa: COLONIA		Horario: 09:00 A 14:00 HRS.	
Dirección: AV. PROGRESO SUR NO. 300		CP: 52300	



Municipio: TENANGO DEL VALLE	066 Clave Municipio	Número consecutivo (identificador en el mapa) 2	MAPA-21 Número de Mapa
1.- DATOS GENERALES		2.- DATOS ESPECÍFICOS	
Fecha de la información: 10-NOV-2020		Centro: TEATRO	
Localidad: TENANGO DE ARISTA		Nombre: TEATRO MUNICIPAL	
Sublocalidad: CENTRO		Capacidad: 330 PERSONAS	
Categoría Administrativa: COLONIA		Horario: 09:00 A 14:00 HRS.	
Dirección: PLAZA DELA CONSTITUCIÓN NO. 100		CP: 52300	



Municipio: TENANGO DEL VALLE	066 Clave Municipio	Número consecutivo (identificador en el mapa) 3	MAPA-21 Número de Mapa
1.- DATOS GENERALES		2.- DATOS ESPECÍFICOS	
Fecha de la información: 10-NOV-2020		Centro: MODULO CULTURAL	
Localidad: TENANGO DE ARISTA		Nombre: QUIOSCO MUNICIPAL	
Sublocalidad: CENTRO		Capacidad: 100 PERSONAS	
Categoría Administrativa: COLONIA		Horario: 09:00 A 14:00 HRS.	
Dirección: PLAZA DE LA CONSTITUCIÓN S/N		CP: 52300	



Municipio: TENANGO DEL VALLE	066 Clave Municipio	Número consecutivo (identificador en el mapa) 4	MAPA-17 Número de Mapa
1.- DATOS GENERALES		2.- DATOS ESPECÍFICOS	
Fecha de la información: 10-NOV-2020		Centro: MUSEO	
Localidad: TENANGO DE ARISTA		Nombre: MUSEO ARQUEOLÓGICO DEL ESTADO DE MÉXICO, DR. ROMÁN PIÑA CHAN	
Sublocalidad: ZONA ARQUEOLÓGICA		Capacidad: 50 PERSONAS	
Categoría Administrativa: COLONIA		Horario: 09:00 A 17:00 HRS.	
Dirección: AV. DR. ROMÁN PIÑA CHAN NO. 1014			
CP: 52300			



Municipio: TENANGO DEL VALLE	066 Clave Municipio	Número consecutivo (identificador en el mapa) 5	MAPA-21 Número de Mapa
1.- DATOS GENERALES		2.- DATOS ESPECÍFICOS	
Fecha de la información: 10-NOV-2020		Centro: BIBLIOTECA	
Localidad: TENANGO DE ARISTA		Nombre: LIC. ABEL C. SALAZAR	
Sublocalidad: CRUZ VERDE		Capacidad: 30 PERSONAS	
Categoría Administrativa: COLONIA		Horario: 11:00 A 18:00 HRS.	
Dirección: CALLE LIC. ABEL C. SALAZAR NO. 201			
CP: 52300			



Municipio: TENANGO DEL VALLE	066 Clave Municipio	Número consecutivo (identificador en el mapa) 6	MAPA-8 Número de Mapa
1.- DATOS GENERALES		2.- DATOS ESPECÍFICOS	
Fecha de la información: 10-NOV-2020		Centro: BIBLIOTECA	
Localidad: SAN FRANCISCO TETETLA		Nombre: JUANA FLORES FLORES	
Sublocalidad: CENTRO		Capacidad: 30 PERSONAS	
Categoría Administrativa: COLONIA		Horario: 11:00 A 18:00 HRS.	
Dirección: CALLE MONTERREY S/N			
CP: 52310			



Municipio: TENANGO DEL VALLE	066 Clave Municipio	Número consecutivo (identificador en el mapa) 7	MAPA-5 Número de Mapa
1.- DATOS GENERALES		2.- DATOS ESPECÍFICOS	
Fecha de la información: 10-NOV-2020		Centro: BIBLIOTECA	
Localidad: SANTIAGUITO COAXUSTENCO		Nombre: JUSTICIA SOCIAL	
Sublocalidad: CENTRO		Capacidad: 30 PERSONAS	
Categoría Administrativa: COLONIA		Horario: 11:00 A 18:00 HRS.	
Dirección: AV. BENITO JUÁREZ S/N		CP: 52315	



Municipio: TENANGO DEL VALLE	066 Clave Municipio	Número consecutivo (identificador en el mapa) 8	MAPA-6 Número de Mapa
1.- DATOS GENERALES		2.- DATOS ESPECÍFICOS	
Fecha de la información: 10-NOV-2020		Centro: AUDITORIO	
Localidad: SANTIAGUITO COAXUSTENCO		Nombre: AUDITORIO	
Sublocalidad: CENTRO		Capacidad: 3000 PERSONAS	
Categoría Administrativa: COLONIA		Horario: 08:00 A 12:00 HRS.	
Dirección: CALLE HIDALGO PONIENTE S/N		CP: 52315	



Municipio: TENANGO DEL VALLE	066 Clave Municipio	Número consecutivo (identificador en el mapa) 9	MAPA-4 Número de Mapa
1.- DATOS GENERALES		2.- DATOS ESPECÍFICOS	
Fecha de la información: 10-NOV-2020		Centro: BIBLIOTECA	
Localidad: SAN FRANCISCO PUTLA		Nombre: IGNACIO PICHARDO PAGAZA	
Sublocalidad: CHIQUITA		Capacidad: 30 PERSONAS	
Categoría Administrativa: COLONIA		Horario: 11:00 A 18:00 HRS.	
Dirección: CALLE CHAPULTEPEC NO. 105		CP: 52340	



Municipio: TENANGO DEL VALLE	066 Clave Municipio	Número consecutivo (identificador en el mapa) 10	MAPA-4 Número de Mapa
1.- DATOS GENERALES		2.- DATOS ESPECÍFICOS	
Fecha de la información: 10-NOV-2020		Centro: AUDITORIO	
Localidad: SAN FRANCISCO PUTLA		Nombre: AUDITORIO SAN FRANCISCO PUTLA	
Sublocalidad: CENTRO		Capacidad: 300 PERSONAS	
Categoría Administrativa: COLONIA		Horario: 08:00 A 16:00 HRS.	
Dirección: CALLE MIGUEL HIDALGO S/N		CP: 52340	



Municipio: TENANGO DEL VALLE	066 Clave Municipio	Número consecutivo (identificador en el mapa) 11	MAPA-15 Número de Mapa
1.- DATOS GENERALES		2.- DATOS ESPECÍFICOS	
Fecha de la información: 10-NOV-2020		Centro: BIBLIOTECA	
Localidad: SAN MIGUEL BALDERAS		Nombre: ELSA MARTÍNEZ	
Sublocalidad: CENTRO		Capacidad: 30 PERSONAS	
Categoría Administrativa: COLONIA		Horario: 11:00 A 18:00 HRS.	
Dirección: AV. VILLADA NO. 201		CP: 52345	



Municipio: TENANGO DEL VALLE	066 Clave Municipio	Número consecutivo (identificador en el mapa) 12	MAPA-24 Número de Mapa
1.- DATOS GENERALES		2.- DATOS ESPECÍFICOS	
Fecha de la información: 10-NOV-2020		Centro: AUDITORIO	
Localidad: SANTA CRUZ PUENLO NUEVO		Nombre: AUDITORIO SANTA CRUZ PUEBLO NUEVO	
Sublocalidad: CENTRO		Capacidad: 800 PERSONAS	
Categoría Administrativa: COLONIA		Horario: 08:00 A 16:00 HRS.	
Dirección: CALLE IGNACIO ALLENDE S/N		CP: 52346	



Municipio: TENANGO DEL VALLE	066 Clave Municipio	Número consecutivo (identificador en el mapa) 13	MAPA-35 Número de Mapa
1.- DATOS GENERALES		2.- DATOS ESPECÍFICOS	
Fecha de la información: 10-NOV-2020		Centro: BIBLIOTECA	
Localidad: SAN PEDRO TLANIXCO		Nombre: LIC. JAIME VÁZQUEZ CASTILLO	
Sublocalidad: CENTRO		Capacidad: 30 PERSONAS	
Categoría Administrativa: COLONIA		Horario: 11:00 A 18:00 HRS.	
Dirección: AV. GUADALUPE VICTORIA S/N		CP: 52335	



Municipio: TENANGO DEL VALLE	066 Clave Municipio	Número consecutivo (identificador en el mapa) 14	MAPA-35 Número de Mapa
1.- DATOS GENERALES		2.- DATOS ESPECÍFICOS	
Fecha de la información: 10-NOV-2020		Centro: AUDITORIO	
Localidad: SAN PEDRO TLANIXCO		Nombre: AUDITORIO TLANIXCO	
Sublocalidad: CENTRO		Capacidad: 1500 PERSONAS	
Categoría Administrativa: COLONIA		Horario: 11:00 A 18:00 HRS.	
Dirección: AV. LEÓN GUZMÁN PTE. S/N		CP: 52335	



Municipio: TENANGO DEL VALLE	066 Clave Municipio	Número consecutivo (identificador en el mapa) 15	MAPA-37 Número de Mapa
1.- DATOS GENERALES		2.- DATOS ESPECÍFICOS	
Fecha de la información: 10-NOV-2020		Centro: AUDITORIO	
Localidad: SAN BARTOLOMÉ ATLATLAHUCA		Nombre: AUDITORIO SAN BARTOLOMÉ ATLATLAHUCA	
Sublocalidad: CENTRO		Capacidad: 800 PERSONAS	
Categoría Administrativa: COLONIA		Horario: 09:00 A 18:00 HRS.	
Dirección: PLAZA DE ALLENDE PTE. S/N		CP: 52350	



Municipio: TENANGO DEL VALLE	066 Clave Municipio	Número consecutivo (identificador en el mapa) 16	MAPA-37 Número de Mapa
1.- DATOS GENERALES		2.- DATOS ESPECÍFICOS	
Fecha de la información: 10-NOV-2020		Centro: BIBLIOTECA	
Localidad: SAN BARTOLOMÉ ATLATLAHUCA		Nombre: JOSÉ VASCONCELOS	
Sublocalidad: CENTRO		Capacidad: 30 PERSONAS	
Categoría Administrativa: COLONIA		Horario: 11:00 A 18:00 HRS.	
Dirección: CALLE LEÓN GUZMÁN ESQUINA ALLENDE S/N CP:52350			



Municipio: TENANGO DEL VALLE	066 Clave Municipio	Número consecutivo (identificador en el mapa) 17	MAPA-44 Número de Mapa
1.- DATOS GENERALES		2.- DATOS ESPECÍFICOS	
Fecha de la información: 10-NOV-2020		Centro: BIBLIOTECA	
Localidad: SAN PEDRO ZICTEPEC		Nombre: CERRO AZUL	
Sublocalidad: CENTRO		Capacidad: 30 PERSONAS	
Categoría Administrativa: COLONIA		Horario: 11:00 A 18:00 HRS.	
Dirección: PLAZA DE LA CONSTITUCIÓN NO. 1 CP:52330			



Municipio: TENANGO DEL VALLE	066 Clave Municipio	Número consecutivo (identificador en el mapa) 18	MAPA-38 Número de Mapa
1.- DATOS GENERALES		2.- DATOS ESPECÍFICOS	
Fecha de la información: 10-NOV-2020		Centro: AUDITORIO	
Localidad: SAN FRANCISCO TEPEXOXUCA		Nombre: CRISOFORO ROJAS ESTEVEZ	
Sublocalidad: CENTRO		Capacidad: 600 PERSONAS	
Categoría Administrativa: COLONIA		Horario: 08:00 A 16:00 HRS.	
Dirección: AV. HIDALGO NO. 110 CP:52333			



Municipio: TENANGO DEL VALLE	066 Clave Municipio	Número consecutivo (identificador en el mapa) 19	MAPA-38 Número de Mapa
1.- DATOS GENERALES		2.- DATOS ESPECÍFICOS	
Fecha de la información: 10-NOV-2020 Localidad: SAN FRANCISCO TEPEXOXUCA Sublocalidad: CENTRO Categoría Administrativa: COLONIA Dirección: CALLE HIDALGO S/N CP:52333		Centro: BIBLIOTECA Nombre: CRISOFORO ROJAS ESTEVEZ Capacidad: 30 PERSONAS Horario: 11:00 A 18:00 HRS.	



Municipio: TENANGO DEL VALLE	066 Clave Municipio	Número consecutivo (identificador en el mapa) 20	MAPA-13 Número de Mapa
1.- DATOS GENERALES		2.- DATOS ESPECÍFICOS	
Fecha de la información: 10-NOV-2020 Localidad: SANTA MARÍA JAJALPA Sublocalidad: CENTRO Categoría Administrativa: COLONIA Dirección: CALLE MORELOS NO. 100 CP:52320		Centro: BIBLIOTECA Nombre: OCTAVIO PAZ Capacidad: 30 PERSONAS Horario: 11:00 A 18:00 HRS.	



Centros Recreativos

CENTROS RECREATIVOS (15 Registros)

Municipio: TENANGO DEL VALLE	066 Clave Municipio	Número consecutivo (identificador en el mapa) 1	MAPA-25 Número de Mapa
1.- DATOS GENERALES		2.- DATOS ESPECÍFICOS	
Fecha de la información: 17-NOV-2020 Localidad: TENANGO DE ARISTA Sublocalidad: LAS CRUCECITAS Categoría Administrativa: CABECERA MUNICIPAL Dirección: CALLE FRANCISCO MINA ALTOS S/N CP: 52300		Nombre: "UNIDAD DEPORTIVA LAS CRUCECITAS" Capacidad: 100 PERSONAS Días laborables: TODOS LOS DÍAS Horario: 08:00 A 20:00 HRS. Instalaciones con las que cuenta: CANCHA DE FUTBOL RAPIDO Y CANCHA DE BASQUETBOL Temporada: MAYO Y AGOSTO <u>Combustibles</u> Nombre: Tanques: Capacidad: Total (Lts):	



Municipio: TENANGO DEL VALLE	066 Clave Municipio	Número consecutivo (identificador en el mapa) 2	MAPA-30 Número de Mapa
1.- DATOS GENERALES		2.- DATOS ESPECÍFICOS	
Fecha de la información: 17-NOV-2020 Localidad: TENANGO DE ARISTA Sublocalidad: LA JOYA Categoría Administrativa: CABECERA MUNICIPAL Dirección: CALLE REVOLUCIÓN S/N CP: 52300		Nombre: "PARQUE LA JOYA" Capacidad: 70 PERSONAS Días laborables: TODOS LOS DÍAS Horario: 08:00 A 20:00 HRS. Instalaciones con las que cuenta: ÁREA DE JUEGOS INFANTILES, CANCHA DE BASQUETBOL Y MESAS PARA CONSUMO DE ALIMENTOS Temporada: TODO EL AÑO <u>Combustibles</u> Nombre: Tanques: Capacidad: Total (Lts):	



Municipio: TENANGO DEL VALLE	066 Clave Municipio	Número consecutivo (identificador en el mapa) 3	MAPA-28 Número de Mapa
1.- DATOS GENERALES		2.- DATOS ESPECÍFICOS	
Fecha de la información: 17-NOV-2020 Localidad: TENANGO DE ARISTA Sublocalidad: RANCHO DE JOSÉ HERRERA, (DEPORTIVA) Categoría Administrativa: CABECERA MUNICIPAL Dirección: CAMINO A LA UNIDAD DEPORTIVA S/N CP: 52300		Nombre: "UNIDAD DEPORTIVA MUNICIPAL" Capacidad: 3000 PERSONAS Días laborables: MARTES A DOMINGO Horario: 09:00 A 21:00 HRS. Instalaciones con las que cuenta: CANCHAS DE FUTBOL, CANCHAS DE BASQUETBOL, BAÑOS, ÁREA DE ALIMENTOS, ZONA DE JUEGOS INFANTILES, ACTIVACIÓN FISICA. Temporada: MARZO Y AGOSTO Combustibles Nombre: Tanques: Capacidad: Total (Lts):	



Municipio: TENANGO DEL VALLE	066 Clave Municipio	Número consecutivo (identificador en el mapa) 4	MAPA-22 Número de Mapa
1.- DATOS GENERALES		2.- DATOS ESPECÍFICOS	
Fecha de la información: 17-NOV-2020 Localidad: TENANGO DE ARISTA Sublocalidad: CENTRO Categoría Administrativa: CABECERA MUNICIPAL Dirección: AV. MIGUEL HIDALGO S/N CP: 52300		Nombre: "PARQUE ECOLÓGICO LEÓN GUZMÁN" Capacidad: 1000 PERSONAS Días laborables: MARTES A DOMINGO Horario: 09:00 A 18:00 HRS. Instalaciones con las que cuenta: CANCHAS DE FUTBOL, CANCHAS DE BASQUETBOL, BAÑOS, ÁREA DE ALIMENTOS, ZONA DE JUEGOS INFANTILES, ÁREA DE PATINAJE, JUEGOS DE DESTREZA Y ACTIVACIÓN FISICA. Temporada: MARZO Y AGOSTO Combustibles Nombre: GAS L.P. Tanques: 1 Capacidad: 30KG Total (Lts): 1	



Municipio: TENANGO DEL VALLE	066 Clave Municipio	Número consecutivo (identificador en el mapa) 5	MAPA-17 Número de Mapa
1.- DATOS GENERALES		2.- DATOS ESPECÍFICOS	
Fecha de la información: 17-NOV-2020 Localidad: TENANGO DE ARISTA Sublocalidad: ZONA ARQUEOLÓGICA Categoría Administrativa: CABECERA MUNICIPAL Dirección: AV. DOCTOR ROMÁN PIÑA CHAN NO. 1014 CP: 52300		Nombre: "ZONA ARQUEOLÓGICA TEOTENANGO" Capacidad: 10000 PERSONAS Días laborables: MARTES A DOMINGO Horario: 09:00 A 17:00 HRS. Instalaciones con las que cuenta: CUENTA CON MUSEO CON CAPACIDAD PARA 50 PERSONAS, SANITARIOS Y OFICINAS. Temporada: TODO EL AÑO <u>Combustibles</u> Nombre: Tanques: Capacidad: Total (Lts):	



Municipio: TENANGO DEL VALLE	066 Clave Municipio	Número consecutivo (identificador en el mapa) 6	MAPA-5 Número de Mapa
1.- DATOS GENERALES		2.- DATOS ESPECÍFICOS	
Fecha de la información: 17-NOV-2020 Localidad: SANTIAGUITO COAXUXTENCO Sublocalidad: CENTRO Categoría Administrativa: DELEGACION Dirección: CALLE BENITO JUÁREZ S/N CP: 52315		Nombre: "CANCHA DE BASQUETBOL CUBIERTA" Capacidad: 50 PERSONAS Días laborables: TODOS LOS DÍAS Horario: 08:00 A 20:00 HRS. Instalaciones con las que cuenta: GRADAS Y CANCHA DE BASQUETBOL Temporada: JULIO A DICIEMBRE <u>Combustibles</u> Nombre: Tanques: Capacidad: Total (Lts):	



Municipio: TENANGO DEL VALLE	066 Clave Municipio	Número consecutivo (identificador en el mapa) 7	MAPA-6 Número de Mapa
1.- DATOS GENERALES		2.- DATOS ESPECÍFICOS	
Fecha de la información: 17-NOV-2020 Localidad: SANTIAGUITO COAXUXTENCO Sublocalidad: CENTRO Categoría Administrativa: DELEGACION Dirección: CALLE HIDALGO S/N CP: 52315		Nombre: "UNIDAD DEPORTIVA SANTIAGUITO" Capacidad: 500 PERSONAS Días laborables: TODOS LOS DÍAS Horario: 09:00 A 18:00 HRS. Instalaciones con las que cuenta: CANCHAS DE FUTBOL Y ÁREA RECREATIVA Temporada: TODO EL AÑO Combustibles Nombre: Tanques: Capacidad: Total (Lts):	



Municipio: TENANGO DEL VALLE	066 Clave Municipio	Número consecutivo (identificador en el mapa) 8	MAPA-8 Número de Mapa
1.- DATOS GENERALES		2.- DATOS ESPECÍFICOS	
Fecha de la información: 17-NOV-2020 Localidad: SAN FRANCISCO TETETLA Sublocalidad: CENTRO Categoría Administrativa: DELEGACION Dirección: CALLE PROGRESO S/N CP: 52310		Nombre: "UNIDAD DEPORTIVA TETETLA" Capacidad: 500 PERSONAS Días laborables: LUNES A SABADOS Horario: 09:00 A 18:00 HRS. Instalaciones con las que cuenta: CANCHAS DE FUTBOL, CANCHAS DE BASQUETBOL Y CANCHAS DE FRONTON Temporada: TODO EL AÑO Combustibles Nombre: Tanques: Capacidad: Total (Lts):	



Municipio: TENANGO DEL VALLE	066 Clave Municipio	Número consecutivo (identificador en el mapa) 9	MAPA-1 Número de Mapa
1.- DATOS GENERALES		2.- DATOS ESPECÍFICOS	
Fecha de la información: 17-NOV-2020 Localidad: SAN FRANCISCO PUTLA Sublocalidad: LÁZARO CÁRDENAS Categoría Administrativa: DELEGACION Dirección: CALLE VICENTE GUERRERO NTE. S/N CP: 52340		Nombre: "UNIDAD DEPORTIVA PUTLA" Capacidad: 200 PERSONAS Días laborables: TODOS LOS DÍAS Horario: 08:00 A 20:00 HRS. Instalaciones con las que cuenta: CANCHAS DE FUTBOL, CANCHAS DE FUTBOL RAPIDO, CHANCHA DE FRONTON Temporada: TODO EL AÑO <u>Combustibles</u> Nombre: Tanques: Capacidad: Total (Lts):	



Municipio: TENANGO DEL VALLE	066 Clave Municipio	Número consecutivo (identificador en el mapa) 10	MAPA-15 Número de Mapa
1.- DATOS GENERALES		2.- DATOS ESPECÍFICOS	
Fecha de la información: 17-NOV-2020 Localidad: SAN MIGUEL BALDERAS Sublocalidad: CENTRO Categoría Administrativa: DELEGACION Dirección: CALLE EMILIANO ZAPATA S/N CP: 52345		Nombre: "UNIDAD DEPORTIVA SAN MIGUEL BALDERAS" Capacidad: 200 PERSONAS Días laborables: TODOS LOS DÍAS Horario: 09:00 A 18:00 HRS. Instalaciones con las que cuenta: CANCHA DE FUTBOL, CANCHA DE BASQUETBOL, Y CANCHA DE FUTBOL RAPIDO Temporada: MAYO Y AGOSTO <u>Combustibles</u> Nombre: Tanques: Capacidad: Total (Lts):	



Municipio: TENANGO DEL VALLE	066 Clave Municipio	Número consecutivo (identificador en el mapa) 11	MAPA-35 Número de Mapa
1.- DATOS GENERALES		2.- DATOS ESPECÍFICOS	
Fecha de la información: 17-NOV-2020 Localidad: SAN PEDRO TLANIXCO Sublocalidad: CENTRO Categoría Administrativa: DELEGACION Dirección: DOMICILIO CONOCIDO S/N CP: 52335		Nombre: "UNIDAD DEPORTIVA TLANIXCO" Capacidad: 200 PERSONAS Días laborables: TODOS LOS DÍAS Horario: 09:00 A 18:00 HRS. Instalaciones con las que cuenta: CANCHA DE FUTBOL, CANCHA DE BASQUETBOL, Y CANCHA DE FUTBOL RAPIDO Temporada: TODO EL AÑO <u>Combustibles</u> Nombre: Tanques: Capacidad: Total (Lts):	



Municipio: TENANGO DEL VALLE	066 Clave Municipio	Número consecutivo (identificador en el mapa) 12	MAPA-37 Número de Mapa
1.- DATOS GENERALES		2.- DATOS ESPECÍFICOS	
Fecha de la información: 17-NOV-2020 Localidad: SAN BARTOLOMÉ ATLATLAHUCA Sublocalidad: EL LLANO Categoría Administrativa: DELEGACION Dirección: CALLE MATAMOROS S/N CP: 52350		Nombre: "UNIDAD DEPORTIVA ATLATLAHUCA" Capacidad: 2000 PERSONAS Días laborables: TODOS LOS DÍAS Horario: 08:00 A 20:00 HRS. Instalaciones con las que cuenta: CANCHAS DE FUTBOL, CANCHAS DE BASQUETBOL, CHANCHA DE FRONTON Temporada: TODO EL AÑO <u>Combustibles</u> Nombre: Tanques: Capacidad: Total (Lts):	



Municipio: TENANGO DEL VALLE	066 Clave Municipio	Número consecutivo (identificador en el mapa) 13	MAPA-41 Número de Mapa
1.- DATOS GENERALES		2.- DATOS ESPECÍFICOS	
Fecha de la información: 17-NOV-2020 Localidad: SAN PEDRO ZICTEPEC Sublocalidad: SAN PEDRO ZICTEPEC Categoría Administrativa: DELEGACION Dirección: DOMICILIO CONOCIDO S/N CP: 52330		Nombre: "UNIDAD DEPORTIVA ZICTEPEC" Capacidad: 700 PERSONAS Días laborables: TODOS LOS DÍAS Horario: 09:00 A 18:00 HRS. Instalaciones con las que cuenta: CANCHAS DE FUTBOL, CANCHA DE FUTBOL RAPIDO, CANCHAS DE BASQUETBOL, CANCHAS DE FRONTON Temporada: TODO EL AÑO <u>Combustibles</u> Nombre: Tanques: Capacidad: Total (Lts):	



Municipio: TENANGO DEL VALLE	066 Clave Municipio	Número consecutivo (identificador en el mapa) 14	MAPA-38 Número de Mapa
1.- DATOS GENERALES		2.- DATOS ESPECÍFICOS	
Fecha de la información: 17-NOV-2020 Localidad: SAN FRANCISCO TEPEXOXUCA Sublocalidad: BARRIO SANTA MARÍA Categoría Administrativa: DELEGACION Dirección: CALLE HIDLGO SUR S/N CP: 52333		Nombre: "UNIDAD DEPORTIVA TEPEXOXUCA" Capacidad: 1000 PERSONAS Días laborables: TODOS LOS DÍAS Horario: 09:00 A 18:00 HRS. Instalaciones con las que cuenta: CANCHAS DE FUTBOL, CANCHAS DE BASQUETBOL, CHANCHA DE FRONTON Temporada: <u>Combustibles</u> Nombre: Tanques: Capacidad: Total (Lts):	



Municipio: TENANGO DEL VALLE	066 Clave Municipio	Número consecutivo (identificador en el mapa) 15	MAPA-13 Número de Mapa
1.- DATOS GENERALES		2.- DATOS ESPECÍFICOS	
Fecha de la información: 17-NOV-2020 Localidad: SANTA MARÍA JAJALPA Sublocalidad: CENTRO Categoría Administrativa: DELEGACION Dirección: CALLE GUERRERO S/N CP: 52320		Nombre: "UNIDAD DEPORTIVA JAJALPA" Capacidad: 1000 PERSONAS Días laborables: TODOS LOS DÍAS Horario: 08:00 A 20:00 HRS. Instalaciones con las que cuenta: CANCHAS DE FUTBOL, BASQUETBOL Y CANCHAS DE FRONTON Temporada: TODO EL AÑO Combustibles	
		Nombre:	
		Tanques:	
		Capacidad:	
		Total (Lts):	



Hospedaje

HOSPEDAJE (9 Registro)

Municipio: TENANGO DEL VALLE	066 Clave Municipio	Número consecutivo (identificador en el mapa) 1	MAPA-30 Número de Mapa
1.- DATOS GENERALES		2.- DATOS ESPECÍFICOS	
Fecha de la información: 12-DIC-2020 Localidad: TENANGO DE ARISTA Sublocalidad: LOS CEDROS Categoría Administrativa: CABECERA MUNICIPAL Dirección: BLVD. NARCISO BASSOLS NO. 265 CP: 52300		Nombre: LINDA VISTA Categoría: POSADA FAMILIAR No. de habitaciones: 11 Instalaciones con las que cuenta: COCINA Y HABITACIONES Temporada de mayor afluencia: TODO EL AÑO Combustibles Nombre: GAS L.P. Tanques: 1 Capacidad: 500 Total (Lts): 500	



Municipio: TENANGO DEL VALLE	066 Clave Municipio	Número consecutivo (identificador en el mapa) 2	MAPA-30 Número de Mapa
1.- DATOS GENERALES		2.- DATOS ESPECÍFICOS	
Fecha de la información: 12-DIC-2020 Localidad: TENANGO DE ARISTA Sublocalidad: LOS CEDROS Categoría Administrativa: CABECERA MUNICIPAL Dirección: CARR. TOLUCA IXTAPAN KM 23.5 CP: 52300		Nombre: DULCE AMANECER Categoría: POSADA FAMILIAR No. de habitaciones: 25 Instalaciones con las que cuenta: Temporada de mayor afluencia: TODO EL AÑO Combustibles Nombre: GAS L.P. Tanques: 1 Capacidad: 300 Total (Lts): 300	



Municipio: TENANGO DEL VALLE	066 Clave Municipio	Número consecutivo (identificador en el mapa) 3	MAPA-27 Número de Mapa
1.- DATOS GENERALES		2.- DATOS ESPECÍFICOS	
Fecha de la información: 12-DIC-2020 Localidad: TENANGO DE ARISTA Sublocalidad: BUENOS AIRES Categoría Administrativa: CABECERA MUNICIPAL Dirección: BLVD. NARCISO BASSOLS NO. 207 CP: 52300		Nombre: TEOTENANGO 2A SECCIÓN Categoría: CLASE ECONOMICA No. de habitaciones: 31 Instalaciones con las que cuenta: ESTACIONAMIENTO Temporada de mayor afluencia: DICIEMBRE <u>Combustibles</u> Nombre: GAS L.P. Tanques: 1 Capacidad: 30 Total (Lts): 30	




Municipio: TENANGO DEL VALLE	066 Clave Municipio	Número consecutivo (identificador en el mapa) 4	MAPA-27 Número de Mapa
1.- DATOS GENERALES		2.- DATOS ESPECÍFICOS	
Fecha de la información: 12-DIC-2020 Localidad: TENANGO DE ARISTA Sublocalidad: BUENOS AIRES Categoría Administrativa: CABECERA MUNICIPAL Dirección: BLVD. NARCISO BASSOLS NO. 203 CP: 52300		Nombre: TEOTENANGO Categoría: CLASE ECONOMICA No. de habitaciones: 20 Instalaciones con las que cuenta: ESTACIONAMIENTO Temporada de mayor afluencia: DICIEMBRE <u>Combustibles</u> Nombre: GAS L.P. Tanques: 1 Capacidad: 30 Total (Lts): 30	



Municipio: TENANGO DEL VALLE	066 Clave Municipio	Número consecutivo (identificador en el mapa) 5	MAPA-22 Número de Mapa
1.- DATOS GENERALES		2.- DATOS ESPECÍFICOS	
Fecha de la información: 12-DIC-2020 Localidad: TENANGO DE ARISTA Sublocalidad: BUENOS AIRES Categoría Administrativa: CABECERA MUNICIPAL Dirección: BLVD. NARCISO BASSOLS S/N CP: 52300		Nombre: BUGAMBILIAS Categoría: CLASE ECONOMICA No. de habitaciones: 13 Instalaciones con las que cuenta: CAPACIDAD PARA 321 PERSONAS Temporada de mayor afluencia: TODO EL AÑO <u>Combustibles</u> Nombre: GAS L.P. Tanques: 1 Capacidad: 1000 Total (Lts): 1000	



Municipio: TENANGO DEL VALLE	066 Clave Municipio	Número consecutivo (identificador en el mapa) 6	MAPA-22 Número de Mapa
1.- DATOS GENERALES		2.- DATOS ESPECÍFICOS	
Fecha de la información: 12-DIC-2020 Localidad: TENANGO DE ARISTA Sublocalidad: BUENOS AIRES Categoría Administrativa: CABECERA MUNICIPAL Dirección: PROL. MIGUEL HIDALGO NO. 500 CP: 52300		Nombre: SAN RAFAEL Categoría: CLASE ECONOMICA No. de habitaciones: 14 Instalaciones con las que cuenta: CAPACIDAD PARA 70 PERSONAS Temporada de mayor afluencia: AGOSTO <u>Combustibles</u> Nombre: GAS L.P. Tanques: 1 Capacidad: 20 Total (Lts): 20	



Municipio: TENANGO DEL VALLE	066 Clave Municipio	Número consecutivo (identificador en el mapa) 7	MAPA-22 Número de Mapa
1.- DATOS GENERALES		2.- DATOS ESPECÍFICOS	
Fecha de la información: 12-DIC-2020 Localidad: TENANGO DE ARISTA Sublocalidad: BICENTENARIO Categoría Administrativa: CABECERA MUNICIPAL Dirección: CALLE LEÓN GUZMÁN NO. 418 CP: 52300		Nombre: QUINTO SOL Categoría: POSADA FAMILIAR No. de habitaciones: 26 Instalaciones con las que cuenta: SALÓN PARA EVENTOS CON CAPACIDAD PARA 240 PERSONAS Y SERVICIO DE RESTAURANTE PARA 60 PERSONAS Temporada de mayor afluencia: DICIEMBRE <u>Combustibles</u> Nombre: GAS L.P. Tanques: 2 Capacidad: (1) 2000+(1) 500 Total (Lts): 2500	



Municipio: TENANGO DEL VALLE	066 Clave Municipio	Número consecutivo (identificador en el mapa) 8	MAPA-18 Número de Mapa
1.- DATOS GENERALES		2.- DATOS ESPECÍFICOS	
Fecha de la información: 12-DIC-2020 Localidad: TENANGO DE ARISTA Sublocalidad: BICENTENARIO Categoría Administrativa: CABECERA MUNICIPAL Dirección: BLVD. NARCISO BASSOLS NO. 350 CP: 52300		Nombre: LA PALOMA Categoría: CLASE ECONOMICA No. de habitaciones: 20 Instalaciones con las que cuenta: ESTACIONAMIENTO CON CAPACIDAD PARA 100 PERSONAS Temporada de mayor afluencia: ENERO Y DICIEMBRE <u>Combustibles</u> Nombre: GAS L.P. Tanques: 1 Capacidad: 300 Total (Lts): 300	



Municipio: <u>TENANGO DEL VALLE</u>	066 Clave Municipio	Número consecutivo (identificador en el mapa) 9	MAPA-09 Número de Mapa								
1.- DATOS GENERALES		2.- DATOS ESPECÍFICOS									
Fecha de la información: 12-DIC-2020 Localidad: SAN FRANCISCO TETETLA Sublocalidad: PARQUE INDUSTRIAL Categoría Administrativa: CABECERA MUNICIPAL Dirección: BLVD. NARCISO BASSOLS NO. 215 <p style="text-align: right;">CP: 52300</p>		Nombre: LAS BRASAS Categoría: CLASE ECONOMICA No. de habitaciones: 15 Instalaciones con las que cuenta: RESTAURANTE Y ESTACIONAMIENTO Temporada de mayor afluencia: TODO EL AÑO <p style="text-align: center;"><u>Combustibles</u></p> <table border="1"> <tr> <td>Nombre:</td> <td>GAS L.P.</td> </tr> <tr> <td>Tanques:</td> <td>1</td> </tr> <tr> <td>Capacidad:</td> <td>1000</td> </tr> <tr> <td>Total (Lts):</td> <td>1000</td> </tr> </table>		Nombre:	GAS L.P.	Tanques:	1	Capacidad:	1000	Total (Lts):	1000
Nombre:	GAS L.P.										
Tanques:	1										
Capacidad:	1000										
Total (Lts):	1000										



Instituciones Educativas y de Rehabilitación

INSTITUCIONES EDUCATIVAS Y DE REHABILITACIÓN (119 Registros)

Municipio: TENANGO DEL VALLE 066 Clave Municipio	Número consecutivo (identificador en el mapa) 1	MAPA-25 Número de Mapa
1.- DATOS GENERALES		
Fecha de la información: 03-NOV-2020	2.- DATOS ESPECÍFICOS	
Localidad: TENANGO DE ARISTA	Escolaridad: PRIMARIA Nombre: MIGUEL HIDALGO	
Sublocalidad: LOS POCITOS	Tipo: PÚBLICA Nivel: BÁSICO Clave del centro de trabajo (CCT): 15EPR2926K Categoría: ESCUELA	
Categoría Administrativa: CABECERA MUNICIPAL	Turno: MATUTINO Horario: 08:00 A 13:00	
Dirección: PROL. DE MINA NO.599	Aulas: 7 Alumnos: 220 Docentes: 8 Personal diverso: 1	
CP:52307	Número de internos Instalaciones con las que cuenta: ELECTRICAS E HIDROSANITARIAS	



Municipio: TENANGO DEL VALLE 066 Clave Municipio	Número consecutivo (identificador en el mapa) 2	MAPA-25 Número de Mapa
1.- DATOS GENERALES		
Fecha de la información: 03-NOV-2020	2.- DATOS ESPECÍFICOS	
Localidad: TENANGO DE ARISTA	Escolaridad: PREESCOLAR Nombre: JOSÉ ROSAS MORENO	
Sublocalidad: LOS POCITOS	Tipo: PÚBLICA Nivel: BÁSICO Clave del centro de trabajo (CCT): 15DJN1435A Categoría: ESCUELA	
Categoría Administrativa: CABECERA MUNICIPAL	Turno: MATUTINO Horario: 08:00 A 13:00	
Dirección: PROL. JAVIER MINA NO. 597	Aulas: 5 Alumnos: 77 Docentes: 4 Personal diverso: 1	
CP:52307	Número de internos Instalaciones con las que cuenta: ELECTRICAS E HIDROSANITARIAS Y AULAS	



Municipio: TENANGO DEL VALLE	066 Clave Municipio	Número consecutivo (identificador en el mapa) 3	MAPA-30 Número de Mapa
1.- DATOS GENERALES		2.- DATOS ESPECÍFICOS	
Fecha de la información: 03-NOV-2020	Localidad: TENANGO DE ARISTA	Escolaridad: GUARDERIA Nombre: CENTRO DE DESARROLLO Y BIENESTAR SOCIAL INFANTIL NO. 18 PROFRA. ANGELA SOCORRO SÁNCHEZ VERTIZ	Tipo: PRIVADA Nivel: BÁSICO
Sublocalidad: TENAMICALLI	Categoría Administrativa: CABECERA MUNICIPAL	Clave del centro de trabajo (CCT):	Categoría: ESCUELA
Dirección: CALLE TENAMITL S/N	CP:52300	Turno: MATUTINO Horario: 07:00 A 15:00 Aulas: 10 Alumnos: 21 Docentes: 3 Personal diverso: 2	Número de internos
		Instalaciones con las que cuenta: ELECTRICAS, HIDROSANITARIAS, COCINA, RESEPCIÓN, ENFERMERIA, DIRECCIÓN Y FILTRO	



Municipio: TENANGO DEL VALLE	066 Clave Municipio	Número consecutivo (identificador en el mapa) 4	MAPA-30 Número de Mapa
1.- DATOS GENERALES		2.- DATOS ESPECÍFICOS	
Fecha de la información: 03-NOV-2020	Localidad: TENANGO DE ARISTA	Escolaridad: REHABILITACIÓN Nombre: CAM NO. 71 JOSÉ GUADARRAMA ALVARADO	Tipo: PÚBLICA Nivel: ESPECIALIZADO
Sublocalidad: TENAMICALLI	Categoría Administrativa: CABECERA MUNICIPAL	Clave del centro de trabajo (CCT): 15EML0581C	Categoría: ESCUELA
Dirección: CALLE TENAMITL S/N	CP:52300	Turno: MATUTINO Horario: 08:00 A 14:00 Aulas: 2 Alumnos: 44 Docentes: 10 Personal diverso: 1	Número de internos
		Instalaciones con las que cuenta: ELECTRICAS E HIDROSANITARIAS	



Municipio: TENANGO DEL VALLE	066 Clave Municipio	Número consecutivo (identificador en el mapa) 5	MAPA-30 Número de Mapa
1.- DATOS GENERALES		2.- DATOS ESPECÍFICOS	
Fecha de la información: 03-NOV-2020	Localidad: TENANGO DE ARISTA	Escolaridad: PREESCOLAR Nombre: ROSARIO CASTELLANOS	Tipo: PÚBLICA Nivel: BÁSICO Clave del centro de trabajo (CCT): 15EJN3800U Categoría: ESCUELA
Sublocalidad: TENAMICALLI	Categoría Administrativa: CABECERA MUNICIPAL	Turno: MATUTINO Horario: 08:45 A 13:30 Aulas: 9 Alumnos: 211 Docentes: 7 Personal diverso: 4	Número de internos
Dirección: CALLE TENAMITL NO. 201	CP:52300	Instalaciones con las que cuenta: ELECTRICA E HIDROSANITARIA, ANEXO, AULA DE USOS MULTIPLES, BODEGA, PLAZA CIVICA, DIRECCIÓN Y ÁREA DE JUEGOS	



Municipio: TENANGO DEL VALLE	066 Clave Municipio	Número consecutivo (identificador en el mapa) 6	MAPA-30 Número de Mapa
1.- DATOS GENERALES		2.- DATOS ESPECÍFICOS	
Fecha de la información: 03-NOV-2020	Localidad: TENANGO DE ARISTA	Escolaridad: UNIVERSIDAD Nombre: UNIVERSIDAD CENTROAMERICANA, CENTRO DE ENLACE IUEM T.V.	Tipo: PRIVADA Nivel: MEDIO SUPERIOR Clave del centro de trabajo (CCT): 15PSU0183M Categoría: ESCUELA
Sublocalidad: TENAMICALLI	Categoría Administrativa: CABECERA MUNICIPAL	Turno: MATUTINO Horario: 07:00 A 16:00 Aulas: 15 Alumnos: 607 Docentes: 57 Personal diverso: 2	Número de internos
Dirección: CALLE TENAMITL NO. 176	CP:52300	Instalaciones con las que cuenta: ELECTRICAS E HIDROSANITARIAS	



Municipio: TENANGO DEL VALLE	066 Clave Municipio	Número consecutivo (identificador en el mapa) 7	MAPA-30 Número de Mapa
1.- DATOS GENERALES		2.- DATOS ESPECÍFICOS	
Fecha de la información: 03-NOV-2020	Localidad: TENANGO DE ARISTA	Escolaridad: SECUNDARIA Nombre: GRAL. JUAN ROSAS TALAVERA	Tipo: PÚBLICA Nivel: MEDIO BÁSICO Clave del centro de trabajo (CCT): 15DES0272J Categoría: ESCUELA
Sublocalidad: TENAMICALLI	Categoría Administrativa: CABECERA MUNICIPAL	Turno: MATUTINO Horario: 07:00 A 13:10 Aulas: 6 Alumnos: 168 Docentes: 16 Personal diverso: 5	Número de internos
Dirección: PROL. INDEPENDENCIA NO.870	CP:52300	Instalaciones con las que cuenta: ELECTRICA E HIDROSANITARIA, AULA ADMINISTRATIVA, AULA TELEMÁTICA, BIBLIOTECA Y AULA DE COMPUTO	



Municipio: TENANGO DEL VALLE	066 Clave Municipio	Número consecutivo (identificador en el mapa) 8	MAPA-30 Número de Mapa
1.- DATOS GENERALES		2.- DATOS ESPECÍFICOS	
Fecha de la información: 03-NOV-2020	Localidad: TENANGO DE ARISTA	Escolaridad: CAPACITACIÓN PARA EL TRABAJO Nombre: ESCUELA DE BELLAS ARTES, TENANGO DEL VALLE	Tipo: PÚBLICA Nivel: ARTES Y OFICIOS Clave del centro de trabajo (CCT): 15EAR0001V Categoría: ESCUELA
Sublocalidad: LA JOYA	Categoría Administrativa: CABECERA MUNICIPAL	Turno: VESPERTINO Horario: 16:00 A 21:00 Aulas: 16 Alumnos: 211 Docentes: 19 Personal diverso: 1	Número de internos
Dirección: AV. LINDA VISTA NO. 206	CP:52300	Instalaciones con las que cuenta: ELECTRICAS, HIDROSANITARIAS, DIRECCIÓN, BODEGA, PATIO Y ESTACIONAMIENTO	



Municipio: TENANGO DEL VALLE	066 Clave Municipio	Número consecutivo (identificador en el mapa) 9	MAPA-27 Número de Mapa
1.- DATOS GENERALES		2.- DATOS ESPECÍFICOS	
Fecha de la información: 03-NOV-2020		Escolaridad: PREESCOLAR Nombre: JEAN PIAGET	
Localidad: TENANGO DE ARISTA		Tipo: PÚBLICA Nivel: BÁSICO Clave del centro de trabajo (CCT): 15DJN1611P Categoría: ESCUELA	
Sublocalidad: LA AURORA		Turno: MATUTINO	
Categoría Administrativa: CABECERA MUNICIPAL		Horario: 07:30 A 12:30	
Dirección: CALLE ALBERT EINSTEIN NO. 163		Aulas: 5	
CP:52300		Alumnos: 114	
		Docentes: 7	
		Personal diverso: 2	
		Número de internos	
		Instalaciones con las que cuenta: ELECTRICAS E HIDROSANITARIAS, DIRECCIÓN, BODEGA, PATIO Y PLAZA CIVICA	



Municipio: TENANGO DEL VALLE	066 Clave Municipio	Número consecutivo (identificador en el mapa) 10	MAPA-30 Número de Mapa
1.- DATOS GENERALES		2.- DATOS ESPECÍFICOS	
Fecha de la información: 03-NOV-2020		Escolaridad: UNIVERSIDAD TECNOLÓGICA DE ESTUDIOS SUPERIORES	
Localidad: TENANGO DE ARISTA		Nombre: UNIVERSIDAD MEXIQUENSE DEL BICENTENARIO, UNIVERSIDAD DE ESTUDIO SUPERIOR, TENANGO DEL VALLE, UES	
Sublocalidad: CENTRO UNIVERSITARIO		Tipo: PÚBLICA Nivel: SUPERIOR Clave del centro de trabajo (CCT): 15ESU0023T Categoría: ESCUELA	
Categoría Administrativa: CABECERA MUNICIPAL		Turno: MATUTINO	
Dirección: CALLE LOS HIDALGOS NO. 233		Horario: 08:00 A 17:00	
CP:52300		Aulas: 10	
		Alumnos: 499	
		Docentes: 31	
		Personal diverso: 1	
		Número de internos	
		Instalaciones con las que cuenta: ELECTRICA E HIDROSANITARIA, SALA DE COMPUTO, AULA MAGNA Y ÁREAS VERDES	



Municipio: TENANGO DEL VALLE	066 Clave Municipio	Número consecutivo (identificador en el mapa) 11	MAPA-26 Número de Mapa
1.- DATOS GENERALES		2.- DATOS ESPECÍFICOS	
Fecha de la información: 03-NOV-2020	Localidad: TENANGO DE ARISTA	Escolaridad: PRIMARIA Nombre: LIC. NARCISO BASSOLS	Tipo: PÚBLICA Nivel: BÁSICO Clave del centro de trabajo (CCT): 15EPR1436P Categoría: ESCUELA
Sublocalidad: LA JOYA	Categoría Administrativa: CABECERA MUNICIPAL	Turno: MATUTINO Horario: 08:00 A 13:30 Aulas: 24 Alumnos: 833 Docentes: 37 Personal diverso: 6	Número de internos
Dirección: AV. FRANCISCO TERÁN NO. 108	CP:52300	Instalaciones con las que cuenta: ELECTRICAS E HIDROSANITARIAS, ÁREA ADMINISTRATIVA, SUPERVISIÓN ESCOLAR, AULA DE PROMOTORES Y USAER	




Municipio: TENANGO DEL VALLE	066 Clave Municipio	Número consecutivo (identificador en el mapa) 11	MAPA-26 Número de Mapa
1.- DATOS GENERALES		2.- DATOS ESPECÍFICOS	
Fecha de la información: 03-NOV-2020	Localidad: TENANGO DE ARISTA	Escolaridad: PRIMARIA Nombre: LIC. NARCISO BASSOLS	Tipo: PÚBLICA Nivel: BÁSICO Clave del centro de trabajo (CCT): 15EPR1475R Categoría: ESCUELA
Sublocalidad: LA JOYA	Categoría Administrativa: CABECERA MUNICIPAL	Turno: VESPERTINO Horario: 13:30 A 18:00 Aulas: 12 Alumnos: 264 Docentes: 19 Personal diverso: 5	Número de internos
Dirección: AV. FRANCISCO TERÁN NO. 108	CP:52300	Instalaciones con las que cuenta: ELECTRICAS E HIDROSANITARIAS, ÁREA ADMINISTRATIVA, SUPERVISIÓN ESCOLAR, AULA DE PROMOTORES Y USAER	



Municipio: TENANGO DEL VALLE	066 Clave Municipio	Número consecutivo (identificador en el mapa) 12	MAPA-26 Número de Mapa
1.- DATOS GENERALES		2.- DATOS ESPECÍFICOS	
Fecha de la información: 03-NOV-2020	Localidad: TENANGO DE ARISTA	Escolaridad: PREESCOLAR Nombre: PROFRA. CECILIA LÓPEZ RODRÍGUEZ "DIF"	Tipo: PÚBLICA Nivel: BÁSICO Clave del centro de trabajo (CCT): 15EDI2030T Categoría: ESCUELA
Sublocalidad: LA ERMITA	Categoría Administrativa: CABECERA MUNICIPAL	Turno: MATUTINO Horario: 08:00 A 15:45 Aulas: 8 Alumnos: 76 Docentes: 17 Personal diverso: 1	Número de internos
Dirección: PROL. FRANCISCO TERÁN NO. 107	CP:52300	Instalaciones con las que cuenta: ELECTRICAS E HIDROSANITARIAS, COCINA, COMEDOR, LUDOTECA, BIBLIOTECA, ENFERMERIA, DIRECCIÓN Y SUPERVISIÓN	



Municipio: TENANGO DEL VALLE	066 Clave Municipio	Número consecutivo (identificador en el mapa) 13	MAPA-26 Número de Mapa
1.- DATOS GENERALES		2.- DATOS ESPECÍFICOS	
Fecha de la información: 03-NOV-2020	Localidad: TENANGO DE ARISTA	Escolaridad: BACHILLERATO, PREPARATORIA Nombre: CENTRO DE ASESORIAS Y GESTORIAS DE EDUCACIÓN MEDIO SUPERIOR	Tipo: PRIVADA Nivel: MEDIO SUPERIOR Clave del centro de trabajo (CCT): Categoría: ESCUELA
Sublocalidad: CRUZ VERDE	Categoría Administrativa: CABECERA MUNICIPAL	Turno: MATUTINO Horario: 07:00 A 14:00 Aulas: 5 Alumnos: 76 Docentes: 6 Personal diverso: 1	Número de internos
Dirección: CALLE INDEPENDENCIA NTE.	CP:52300	Instalaciones con las que cuenta: ELECTRICAS E HIDROSANITARIAS	



Municipio: TENANGO DEL VALLE	066 Clave Municipio	Número consecutivo (identificador en el mapa) 14	MAPA-21 Número de Mapa
1.- DATOS GENERALES		2.- DATOS ESPECÍFICOS	
Fecha de la información: 03-NOV-2020		Escolaridad: PRIMARIA Y SECUNDARIA	
Localidad: TENANGO DE ARISTA		Nombre: INEA PLAZA COMUNITARIA ARISTA	
Sublocalidad: LA CRUZ VERDE		Tipo: PÚBLICA Nivel: BÁSICO	
Categoría Administrativa: CABECERA MUNICIPAL		Clave del centro de trabajo (CCT): 15FIA0001M	
Dirección: ABEL SALAZAR NO. 201		Categoría: ESCUELA	
CP:52300		Turno: MATUTINO	
		Horario: 11:00 A 19:00	
		Aulas: 1	
		Alumnos: 1024	
		Docentes: 13	
		Personal diverso: 2	
		Número de internos	
		Instalaciones con ELECTRICAS E HIDROSANITARIAS las que cuenta:	



Municipio: TENANGO DEL VALLE	066 Clave Municipio	Número consecutivo (identificador en el mapa) 15	MAPA-26 Número de Mapa
1.- DATOS GENERALES		2.- DATOS ESPECÍFICOS	
Fecha de la información: 03-NOV-2020		Escolaridad: EDUCACIÓN PARA EL ADULTO	
Localidad: TENANGO DE ARISTA		Nombre: C.E.A.J.A. MISIÓN CULTURAL NO. 120	
Sublocalidad: SAN MARTÍN		Tipo: PÚBLICA Nivel: BÁSICO	
Categoría Administrativa: CABECERA MUNICIPAL		Clave del centro de trabajo (CCT): 15HMC0120I	
Dirección: BENITO JUÁREZ No. 213		Categoría: ESCUELA	
CP:52300		Turno: VESPERTINO	
		Horario: 16:00 A 19:00	
		Aulas: 8	
		Alumnos: 278	
		Docentes: 12	
		Personal diverso: 2	
		Número de internos	
		Instalaciones con ELECTRICAS E HIDROSANITARIAS las que cuenta:	



Municipio: TENANGO DEL VALLE	066 Clave Municipio	Número consecutivo (identificador en el mapa) 16	MAPA-22 Número de Mapa
1.- DATOS GENERALES		2.- DATOS ESPECÍFICOS	
Fecha de la información: 03-NOV-2020 Localidad: TENANGO DE ARISTA Sublocalidad: BICENTENARIO Categoría Administrativa: CABECERA MUNICIPAL Dirección: PRIV. LEÓN GUZMÁN NO. 468 CP:52300		Escolaridad: REHABILITACIÓN Nombre: CENTRO DE ADICCIONES DE ALCOHOLÍSMOS Y DROGADICCION A.C. Tipo: PÚBLICA Nivel: BÁSICO Clave del centro de trabajo (CCT): TCA081219193 Categoría: ESCUELA Turno: MATUTINO Y VESPERTINO Horario: 24 HORAS Aulas: 4 Alumnos: 16 Docentes: 5 Personal diverso: 0 Número de internos Instalaciones con las que cuenta: ELECTRICAS E HIDROSANITARIAS	



Municipio: TENANGO DEL VALLE	066 Clave Municipio	Número consecutivo (identificador en el mapa) 17	MAPA-19 Número de Mapa
1.- DATOS GENERALES		2.- DATOS ESPECÍFICOS	
Fecha de la información: 03-NOV-2020 Localidad: TENANGO DE ARISTA Sublocalidad: LA CAMPESINA Categoría Administrativa: CABECERA MUNICIPAL Dirección: AV. GUADALUPE RON DE HANK S/N. CP:52300		Escolaridad: PREESCOLAR Nombre: HÉROES DE NACOSARI Tipo: PÚBLICA Nivel: BÁSICO Clave del centro de trabajo (CCT): 15DJN0655F Categoría: ESCUELA Turno: MATUTINO Horario: 07:30 A 13:15 Aulas: 3 Alumnos: 68 Docentes: 4 Personal diverso: 1 Número de internos Instalaciones con las que cuenta: ELECTRICAS E HIDROSANITARIAS, AULAS Y PLAZA CIVICA	



Municipio: TENANGO DEL VALLE	066 Clave Municipio	Número consecutivo (identificador en el mapa) 18	MAPA-19 Número de Mapa
1.- DATOS GENERALES		2.- DATOS ESPECÍFICOS	
Fecha de la información: 03-NOV-2020	Localidad: TENANGO DE ARISTA	Escolaridad: PRIMARIA Nombre: DAVID ALFARO SIQUEIROS	Tipo: PÚBLICA Nivel: BÁSICO
Sublocalidad: LA CAMPESINA	Categoría Administrativa: CABECERA MUNICIPAL	Clave del centro de trabajo (CCT): 15DPR2659F	Categoría: ESCUELA
Dirección: AV. REFORMA NO. 108	CP: 52300	Turno: MATUTINO	Horario: 08:00 A 13:00
		Aulas: 6	Alumnos: 146
		Docentes: 6	Personal diverso: 1
		Número de internos	Instalaciones con las que cuenta: ELECTRICAS E HIDROSANITARIAS, ANEXO DE DESAYUNADOR, DIRECCIÓN BIBLIOTECA Y PLAZA CIVICA



Municipio: TENANGO DEL VALLE	066 Clave Municipio	Número consecutivo (identificador en el mapa) 19	MAPA-21 Número de Mapa
1.- DATOS GENERALES		2.- DATOS ESPECÍFICOS	
Fecha de la información: 03-NOV-2020	Localidad: TENANGO DE ARISTA	Escolaridad: PREESCOLAR Nombre: COLEGIO DAVINCI	Tipo: PÚBLICA Nivel: BÁSICO
Sublocalidad: CENTRO	Categoría Administrativa: CABECERA MUNICIPAL	Clave del centro de trabajo (CCT): 15PJN6557Y	Categoría: ESCUELA
Dirección: CALLE ABEL SALAZAR SUR NO. 115	CP: 52300	Turno: MATUTINO	Horario: 07:00 A 16:00
		Aulas: 5	Alumnos: 33
		Docentes: 5	Personal diverso: 1
		Número de internos	Instalaciones con las que cuenta: ELECTRICAS, HIDROSANITARIAS, DIRECCIÓN, COCINA, ÁREAS VERDES Y PATIO



Municipio: TENANGO DEL VALLE	066 Clave Municipio	Número consecutivo (identificador en el mapa) 20	MAPA-21 Número de Mapa
1.- DATOS GENERALES		2.- DATOS ESPECÍFICOS	
Fecha de la información: 03-NOV-2020		Escolaridad: UNIVERSIDAD Y BACHILLERATO	
Localidad: TENANGO DE ARISTA		Nombre: ISPET VILLANUEVA MONTAÑO	
Sublocalidad: CENTRO		Tipo: PRIVADA Nivel: MEDIO SUPERIOR	
Categoría Administrativa: CABECERA MUNICIPAL		Clave del centro de trabajo (CCT): 15PSU0139Z	
Dirección: ABEL SALAZAR NTE NO. 203		Categoría: ESCUELA	
CP: 52300		Turno: Horario: 07:00 A 16:00	
		Aulas: 4	
		Alumnos: 45	
		Docentes: 11	
		Personal diverso: 1	
		Número de internos	
		Instalaciones con las que cuenta: ELECTRICAS E HIDROSANITARIAS	



Municipio: TENANGO DEL VALLE	066 Clave Municipio	Número consecutivo (identificador en el mapa) 21	MAPA-21 Número de Mapa
1.- DATOS GENERALES		2.- DATOS ESPECÍFICOS	
Fecha de la información: 03-NOV-2020		Escolaridad: BACHILLERATO, PREPARATORIA	
Localidad: TENANGO DE ARISTA		Nombre: INSTITUTO JOSHUA	
Sublocalidad: CENTRO		Tipo: PRIVADA Nivel: MEDIO SUPERIOR	
Categoría Administrativa: CABECERA MUNICIPAL		Clave del centro de trabajo (CCT): 15PBT17420	
Dirección: CALLE HIDALGO NO. 111		Categoría: ESCUELA	
CP: 52300		Turno: MATUTINO	
		Horario: 07:00 A 14:00	
		Aulas: 4	
		Alumnos: 50	
		Docentes: 5	
		Personal diverso: 1	
		Número de internos	
		Instalaciones con las que cuenta: ELECTRICAS E HIDROSANITARIAS	



Municipio: TENANGO DEL VALLE	066 Clave Municipio	Número consecutivo (identificador en el mapa) 22	MAPA-21 Número de Mapa
1.- DATOS GENERALES		2.- DATOS ESPECÍFICOS	
Fecha de la información: 03-NOV-2020	Localidad: TENANGO DE ARISTA	Escolaridad: CAPACITACIÓN PARA EL TRABAJO Nombre: ACADEMIA DE BELLEZA JOCELYN	Tipo: PRIVADA Nivel: BÁSICO Clave del centro de trabajo (CCT): 15PBT18410 Categoría: ESCUELA
Sublocalidad: CENTRO	Categoría Administrativa: CABECERA MUNICIPAL	Turno: MATUTINO Horario: 09:00 A 13:00 Aulas: 1 Alumnos: 35 Docentes: 2 Personal diverso: 0	Número de internos Instalaciones con las que cuenta: ELECTRICAS E HIDROSANITARIAS
Dirección: CALLE HIDALGO NO. 104	CP: 52300		



Municipio: TENANGO DEL VALLE	066 Clave Municipio	Número consecutivo (identificador en el mapa) 23	MAPA-21 Número de Mapa
1.- DATOS GENERALES		2.- DATOS ESPECÍFICOS	
Fecha de la información: 03-NOV-2020	Localidad: TENANGO DE ARISTA	Escolaridad: PREESCOLAR Nombre: HERMANAS ABASSOLO	Tipo: PÚBLICA Nivel: BÁSICO Clave del centro de trabajo (CCT): 15EJN0153L Categoría: ESCUELA
Sublocalidad: CENTRO	Categoría Administrativa: CABECERA MUNICIPAL	Turno: MATUTINO Horario: 08:45 A 13:30 Aulas: 8 Alumnos: 214 Docentes: 8 Personal diverso: 4	Número de internos Instalaciones con las que cuenta: SALÓN DE USOS MÚLTIPLES, ELECTRICA, HIDROSANITARIA, COCINA, PLAZA CIVICA Y ÁREA DE JUEGOS
Dirección: AV. ÁLVARO OBREGÓN NO. 107	CP: 52300		



Municipio: TENANGO DEL VALLE	066 Clave Municipio	Número consecutivo (identificador en el mapa) 24	MAPA-21 Número de Mapa
1.- DATOS GENERALES		2.- DATOS ESPECÍFICOS	
Fecha de la información: 03-NOV-2020	Localidad: TENANGO DE ARISTA	Escolaridad: EDUCACIÓN PARA EL ADULTO Nombre: C.E.A.J.A. MIGUEL DE CERVANTES SAAVEDRA	Tipo: PÚBLICA Nivel: ADULTO Clave del centro de trabajo (CCT): 15EBA2023D Categoría: ESCUELA
Sublocalidad: CENTRO	Categoría Administrativa: CABECERA MUNICIPAL	Turno: VESPERTINO Horario: 16:00 A 19:00 Aulas: 14 Alumnos: 60 Docentes: 8 Personal diverso: 1	Número de internos Instalaciones con las que cuenta: ELECTRICAS E HIDROSANITARIAS
Dirección: AV. ÁLVARO OBREGÓN NO. 207	CP:52300		



Municipio: TENANGO DEL VALLE	066 Clave Municipio	Número consecutivo (identificador en el mapa) 24	MAPA-21 Número de Mapa
1.- DATOS GENERALES		2.- DATOS ESPECÍFICOS	
Fecha de la información: 03-NOV-2020	Localidad: TENANGO DE ARISTA	Escolaridad: EDUCACIÓN PARA EL ADULTO Nombre: C.E.A.J.A. GABRIELA MISTRAL	Tipo: PÚBLICA Nivel: ADULTO Clave del centro de trabajo (CCT): 15EBA2904W Categoría: ESCUELA
Sublocalidad: CENTRO	Categoría Administrativa: CABECERA MUNICIPAL	Turno: MATUTINO Horario: 10:00 A 13:00 Aulas: 14 Alumnos: 120 Docentes: 12 Personal diverso: 1	Número de internos Instalaciones con las que cuenta: ELECTRICAS, HIDROSANITARIAS Y CHANCHAS
Dirección: AV. ÁLVARO OBREGÓN NO. 207	CP:52300		



Municipio: TENANGO DEL VALLE	066 Clave Municipio	Número consecutivo (identificador en el mapa) 25	MAPA-21 Número de Mapa
1.- DATOS GENERALES		2.- DATOS ESPECÍFICOS	
Fecha de la información: 03-NOV-2020	Localidad: TENANGO DE ARISTA	Escolaridad: PRIMARIA Nombre: LIC. BENITO JUÁREZ	Tipo: PÚBLICA Nivel: BÁSICO Clave del centro de trabajo (CCT): 15DPR0255Z Categoría: ESCUELA
Sublocalidad: CENTRO	Categoría Administrativa: CABECERA MUNICIPAL	Turno: MATUTINO Horario: 08:00 A 13:00 Aulas: 29 Alumnos: 926 Docentes: 32 Personal diverso: 3	Número de internos
Dirección: AV. LEÓN GUZMÁN NO. 101	CP:52300	Instalaciones con las que cuenta: ELECTRICAS E HIDROSANITARIAS, AULA DE MEDIOS, BIBLIOTECA Y SUPERVISIÓN	



Municipio: TENANGO DEL VALLE	066 Clave Municipio	Número consecutivo (identificador en el mapa) 25	MAPA-21 Número de Mapa
1.- DATOS GENERALES		2.- DATOS ESPECÍFICOS	
Fecha de la información: 03-NOV-2020	Localidad: TENANGO DE ARISTA	Escolaridad: PRIMARIA Nombre: LIC. BENITO JUÁREZ	Tipo: PÚBLICA Nivel: BÁSICO Clave del centro de trabajo (CCT): 15DPR1720M Categoría: ESCUELA
Sublocalidad: CENTRO	Categoría Administrativa: CABECERA MUNICIPAL	Turno: VESPERTINO Horario: 14:00 A 18:30 Aulas: 12 Alumnos: 227 Docentes: 13 Personal diverso: 3	Número de internos
Dirección: AV. LEÓN GUZMÁN NO. 101	CP:52300	Instalaciones con las que cuenta: ELECTRICAS E HIDROSANITARIAS, AULA DE MEDIOS, BIBLIOTECA Y SUPERVISIÓN	



Municipio: TENANGO DEL VALLE	066 Clave Municipio	Número consecutivo (identificador en el mapa) 26	MAPA-18 Número de Mapa
1.- DATOS GENERALES		2.- DATOS ESPECÍFICOS	
Fecha de la información: 03-NOV-2020	Localidad: TENANGO DE ARISTA	Escolaridad: BACHILLERATO, PREPARATORIA Nombre: UEM UNIVERSIDAD MEDIO SUPERIOR, UNIVERSIDAD DE ESPAÑA Y MÉXICO, PLANTEL TENANGO DEL VALLE	Tipo: PRIVADA Nivel: MEDIO SUPERIOR Clave del centro de trabajo (CCT): 09MAU0199F Categoría: ESCUELA
Sublocalidad: DE LAS ATOLERAS	Categoría Administrativa: CABECERA MUNICIPAL	Turno: MATUTINO Horario: 07:00 A 14:00	Aulas: 3 Alumnos: 15 Docentes: 6 Personal diverso: 1
Dirección: CALLE ÁLVARO OBREGÓN NORTE NO. 501	CP:52300	Número de internos	Instalaciones con ELECTRICAS E HIDROSANITARIAS las que cuenta:



Municipio: TENANGO DEL VALLE	066 Clave Municipio	Número consecutivo (identificador en el mapa) 27	MAPA-18 Número de Mapa
1.- DATOS GENERALES		2.- DATOS ESPECÍFICOS	
Fecha de la información: 03-NOV-2020	Localidad: TENANGO DE ARISTA	Escolaridad: GUARDERIA Nombre: ESTANCIA INFANTIL TENANGO DEL VALLE A.C.	Tipo: PRIVADA Nivel: BÁSICO Clave del centro de trabajo (CCT): 15PJN0939Q Categoría: ESCUELA
Sublocalidad: DE GUADALUPE	Categoría Administrativa: CABECERA MUNICIPAL	Turno: MATUTINO Horario: 07:00 A 16:00	Aulas: 11 Alumnos: 86 Docentes: 16 Personal diverso: 2
Dirección: CALLE ALLENDE OTE. NO. 129	CP:52300	Número de internos	Instalaciones con ELECTRICA E HIDROSANITARIA las que cuenta:



Municipio: TENANGO DEL VALLE 066 Clave Municipio		Número consecutivo (identificador en el mapa) 28	MAPA-18 Número de Mapa
1.- DATOS GENERALES		2.- DATOS ESPECÍFICOS	
Fecha de la información: 03-NOV-2020		Escolaridad: SECUNDARIA	
Localidad: TENANGO DE ARISTA		Nombre: ESCUELA SECUNDARIA PARTICULAR TECNICA YERMO Y PARRES	
Sublocalidad: DE GUADALUPE		Tipo: PRIVADA Nivel: MEDIO BÁSICO	
Categoría Administrativa: CABECERA MUNICIPAL		Clave del centro de trabajo (CCT): 15PST0006J	
Dirección: AV. MATAMOROS NO. 106		Categoría: ESCUELA	
CP: 52300		Turno: MATUTINO	
		Horario: 07:00 A 14:30	
		Aulas: 3	
		Alumnos: 195	
		Docentes: 17	
		Personal diverso: 2	
		Número de internos	
		Instalaciones con las que cuenta: ELECTRICAS E HIDROSANITARIAS, LABORATORIO, SALA DE COMPUTO, SALA DE USOS MULTIPLES, MULTIMEDIA Y RECEPCIÓN	



Municipio: TENANGO DEL VALLE 066 Clave Municipio		Número consecutivo (identificador en el mapa) 28	MAPA-18 Número de Mapa
1.- DATOS GENERALES		2.- DATOS ESPECÍFICOS	
Fecha de la información: 03-NOV-2020		Escolaridad: PRIMARIA	
Localidad: TENANGO DE ARISTA		Nombre: YERMO Y PARRES	
Sublocalidad: DE GUADALUPE		Tipo: PRIVADA Nivel: BÁSICO	
Categoría Administrativa: CABECERA MUNICIPAL		Clave del centro de trabajo (CCT): 15PPR0534P	
Dirección: AV. MATAMOROS NO. 106		Categoría: ESCUELA	
CP: 52300		Turno: MATUTINO	
		Horario: 08:00 A 14:00	
		Aulas: 6	
		Alumnos: 267	
		Docentes: 8	
		Personal diverso: 2	
		Número de internos	
		Instalaciones con las que cuenta: ELECTRICAS E HIDROSANITARIAS, LABORATORIO, SALA DE COMPUTO, SALA DE USOS MULTIPLES, MULTIMEDIA Y RECEPCIÓN	



Municipio: TENANGO DEL VALLE	066 Clave Municipio	Número consecutivo (identificador en el mapa) 29	MAPA-18 Número de Mapa
1.- DATOS GENERALES		2.- DATOS ESPECÍFICOS	
Fecha de la información: 03-NOV-2020		Escolaridad: BACHILLERATO, PREPARATORIA Y UNIVERSIDAD	
Localidad: TENANGO DE ARISTA		Nombre: INSTITUTO TEC. MILLENIUM S.C. ITEM	
Sublocalidad: DE GUADALUPE		Tipo: PRIVADA Nivel: MEDIO BÁSICO	
Categoría Administrativa: CABECERA MUNICIPAL		Clave del centro de trabajo (CCT): 30PBT0099H	
Dirección: CALLE MARIANO MATAMOROS NO. 129		Categoría: ESCUELA	
CP:52300		Turno: MATUTINO	
		Horario: 08:00 A 16:00	
		Aulas: 6	
		Alumnos: 61	
		Docentes: 21	
		Personal diverso: 1	
		Número de internos	
		Instalaciones con las que cuenta: ELECTRICAS E HIDROSANITARIAS	



Municipio: TENANGO DEL VALLE	066 Clave Municipio	Número consecutivo (identificador en el mapa) 30	MAPA-18 Número de Mapa
1.- DATOS GENERALES		2.- DATOS ESPECÍFICOS	
Fecha de la información: 03-NOV-2020		Escolaridad: PREESCOLAR	
Localidad: TENANGO DE ARISTA		Nombre: JARDÍN DE NIÑOS GONZALO AGUIRRE BELTRAN	
Sublocalidad: DE GUADALUPE		Tipo: PÚBLICA Nivel: BÁSICO	
Categoría Administrativa: CABECERA MUNICIPAL		Clave del centro de trabajo (CCT): 15EJN0289Z	
Dirección: PROL. BENITO JUÁREZ NO. 402		Categoría: ESCUELA	
CP:52300		Turno: MATUTINO	
		Horario: 08:45 A 13:30	
		Aulas: 12	
		Alumnos: 297	
		Docentes: 14	
		Personal diverso: 7	
		Número de internos	
		Instalaciones con las que cuenta: INSTALACIÓN ELECTRICA BÁSICO, INSTALACIÓN HIDROSANITARIA, SERVICIO DE USAER, CHAPOTEADEROS, SALÓN DE USOS MULTIPLES, ÁREAS VERDES Y ÁREAS DE JUEGOS	



Municipio: TENANGO DEL VALLE	066 Clave Municipio	Número consecutivo (identificador en el mapa) 31	MAPA-18 Número de Mapa
1.- DATOS GENERALES		2.- DATOS ESPECÍFICOS	
Fecha de la información: 03-NOV-2020	Localidad: TENANGO DE ARISTA	Escolaridad: PRIMARIA Nombre: LIC. ABEL C. SALAZAR	Tipo: PÚBLICA Nivel: BÁSICO
Sublocalidad: DE GUADALUPE	Categoría Administrativa: CABECERA MUNICIPAL	Clave del centro de trabajo (CCT): 15EPR2592N	Categoría: ESCUELA
Dirección: AV. JUÁREZ NORTE NO. 404	CP: 52300	Turno: MATUTINO	Horario: 08:00 A 13:00
		Aulas: 12	Alumnos: 544
		Docentes: 13	Personal diverso: 7
		Número de internos	Instalaciones con las que cuenta: ELECTRICAS E HIDROSANITARIAS, SALA DE COMPUTO, SALÓN DE USOS MULTIPLES Y BODEGA



Municipio: TENANGO DEL VALLE	066 Clave Municipio	Número consecutivo (identificador en el mapa) 31	MAPA-18 Número de Mapa
1.- DATOS GENERALES		2.- DATOS ESPECÍFICOS	
Fecha de la información: 03-NOV-2020	Localidad: TENANGO DE ARISTA	Escolaridad: PRIMARIA Nombre: LIC. ABEL C. SALAZAR	Tipo: PÚBLICA Nivel: BÁSICO
Sublocalidad: DE GUADALUPE	Categoría Administrativa: CABECERA MUNICIPAL	Clave del centro de trabajo (CCT): 15EPR4329A	Categoría: ESCUELA
Dirección: AV. JUÁREZ NORTE NO. 404	CP: 52300	Turno: VESPERTINO	Horario: 13:30 A 18:00
		Aulas: 6	Alumnos: 227
		Docentes: 6	Personal diverso: 4
		Número de internos	Instalaciones con las que cuenta: ELECTRICAS E HIDROSANITARIAS, SALA DE COMPUTO, SALÓN DE USOS MULTIPLES Y BODEGA



Municipio: TENANGO DEL VALLE	066 Clave Municipio	Número consecutivo (identificador en el mapa) 32	MAPA-18 Número de Mapa
1.- DATOS GENERALES		2.- DATOS ESPECÍFICOS	
Fecha de la información: 03-NOV-2020		Escolaridad: BACHILLERATO, PREPARATORIA Nombre: C.B.T. NO. 2 ING. RODOLFO NERI VELA	
Localidad: TENANGO DE ARISTA		Tipo: PÚBLICA Nivel: MEDIO BÁSICO Clave del centro de trabajo (CCT): 15ECT0039U Categoría: ESCUELA	
Sublocalidad: DE GUADALUPE		Turno: MATUTINO Horario: 07:00 A 16:00 Aulas: 15 Alumnos: 715 Docentes: 70 Personal diverso: 2 Número de internos	
Categoría Administrativa: CABECERA MUNICIPAL		Instalaciones con las que cuenta: ELECTRICAS E HIDROSANITARIAS, SALA DE COMPUTO Y LABORATORIO	
Dirección: PROL. BENITO JUÁREZ GARCÍA NTE NO. 408			
CP:52300			



Municipio: TENANGO DEL VALLE	066 Clave Municipio	Número consecutivo (identificador en el mapa) 32	MAPA-18 Número de Mapa
1.- DATOS GENERALES		2.- DATOS ESPECÍFICOS	
Fecha de la información: 03-NOV-2020		Escolaridad: BACHILLERATO, PREPARATORIA Nombre: C.B.T. NO. 2 ING. RODOLFO NERI VELA	
Localidad: TENANGO DE ARISTA		Tipo: PÚBLICA Nivel: MEDIO BÁSICO Clave del centro de trabajo (CCT): 15ECT0202E Categoría: ESCUELA	
Sublocalidad: DE GUADALUPE		Turno: Horario: 16:30 A 20:00 Aulas: 15 Alumnos: 243 Docentes: 20 Personal diverso: 2 Número de internos	
Categoría Administrativa: CABECERA MUNICIPAL		Instalaciones con las que cuenta: ELECTRICAS E HIDROSANITARIAS, SALA DE COMPUTO Y LABORATORIO	
Dirección: PROL. BENITO JUÁREZ GARCÍA NTE NO. 408			
CP:52300			



Municipio: TENANGO DEL VALLE	066 Clave Municipio	Número consecutivo (identificador en el mapa) 33	MAPA-18 Número de Mapa
1.- DATOS GENERALES		2.- DATOS ESPECÍFICOS	
Fecha de la información: 03-NOV-2020	Localidad: TENANGO DE ARISTA	Escolaridad: PRIMARIA Nombre: PRIMARIA BILINGÜE DE ARISTA	Tipo: PÚBLICA Nivel: BÁSICO Clave del centro de trabajo (CCT): 15PPR3829V Categoría: ESCUELA
Sublocalidad: DE GUADALUPE	Categoría Administrativa: CABECERA MUNICIPAL	Turno: MATUTINO Horario: 08:00 A 16:00 Aulas: 7 Alumnos: 76 Docentes: 10 Personal diverso: 1	Número de internos Instalaciones con las que cuenta: ELECTRICAS E HIDROSANITARIAS
Dirección: CALLE INDEPENDENCIA NORTE NO. 646	CP:52300		



Municipio: TENANGO DEL VALLE	066 Clave Municipio	Número consecutivo (identificador en el mapa) 33	MAPA-18 Número de Mapa
1.- DATOS GENERALES		2.- DATOS ESPECÍFICOS	
Fecha de la información: 03-NOV-2020	Localidad: TENANGO DE ARISTA	Escolaridad: PREESCOLAR Nombre: KINDER BILINGÜE ARISTAS	Tipo: PRIVADA Nivel: BÁSICO Clave del centro de trabajo (CCT): 15PJN3015J Categoría: ESCUELA
Sublocalidad: DE GUADALUPE	Categoría Administrativa: CABECERA MUNICIPAL	Turno: MATUTINO Horario: 08:00 A 14:00 Aulas: 3 Alumnos: 59 Docentes: 3 Personal diverso: 1	Número de internos Instalaciones con las que cuenta: ELECTRICAS, HIDROSANITARIAS, ÁREAS VERDES, ÁREA DE JUEGOS Y ÁREA CIVICA
Dirección: CALLE INDEPENDENCIA NORTE NO. 646	CP:52300		



Municipio: TENANGO DEL VALLE Clave Municipio: 066	Número consecutivo (identificador en el mapa): 34	MAPA-18 Número de Mapa
1.- DATOS GENERALES		
Fecha de la información: 03-NOV-2020	2.- DATOS ESPECÍFICOS	
Localidad: TENANGO DE ARISTA	Escolaridad: SECUNDARIA Nombre: LIC. LEÓN GUZMÁN NO. 0120	
Sublocalidad: LEÓN GUZMÁN	Tipo: PÚBLICA Nivel: MEDIO BÁSICO Clave del centro de trabajo (CCT): 15EES0118P Categoría: ESCUELA	
Categoría Administrativa: CABECERA MUNICIPAL	Turno: MATUTINO Horario: 07:00 A 13:10	
Dirección: AV. INDEPENDENCIA NORTE NO. 643	Aulas: 23 Alumnos: 803 Docentes: 45 Personal diverso: 8	
CP:52300	Número de internos Instalaciones con las que cuenta: ELECTRICAS E HIDROSANITARIAS, DIRECCIÓN, BODEGA, PATIO, PLAZA CIVICA, ÁREAS VERDES Y ÁREAS RECREATIVAS	



Municipio: TENANGO DEL VALLE Clave Municipio: 066	Número consecutivo (identificador en el mapa): 34	MAPA-18 Número de Mapa
1.- DATOS GENERALES		
Fecha de la información: 03-NOV-2020	2.- DATOS ESPECÍFICOS	
Localidad: TENANGO DE ARISTA	Escolaridad: SECUNDARIA Nombre: LIC. LEÓN GUZMÁN NO. 0120	
Sublocalidad: LEÓN GUZMÁN	Tipo: PÚBLICA Nivel: MEDIO BÁSICO Clave del centro de trabajo (CCT): 15EES0056T Categoría: ESCUELA	
Categoría Administrativa: CABECERA MUNICIPAL	Turno: VESPERTINO Horario: 13:30 A 19:30	
Dirección: AV. INDEPENDENCIA NORTE NO. 643	Aulas: 10 Alumnos: 278 Docentes: 36 Personal diverso: 2	
CP:52300	Número de internos Instalaciones con las que cuenta: ELECTRICAS E HIDROSANITARIAS, DIRECCIÓN, BODEGA, PATIO, PLAZA CIVICA, ÁREAS VERDES Y ÁREAS RECREATIVAS	




Municipio: TENANGO DEL VALLE Clave Municipio: 066	Número consecutivo (identificador en el mapa): 35	MAPA-14 Número de Mapa
1.- DATOS GENERALES		
Fecha de la información: 03-NOV-2020	2.- DATOS ESPECÍFICOS	
Localidad: TENANGO DE ARISTA	Escolaridad: PRIMARIA Nombre: COLEGIO VILLA HEROICA	
Sublocalidad: LEÓN GUZMÁN	Tipo: PRIVADA Nivel: BÁSICO Clave del centro de trabajo (CCT): 15PPR3334L Categoría: ESCUELA	
Categoría Administrativa: CABECERA MUNICIPAL	Turno: MATUTINO Horario: 07:00 A 15:00	
Dirección: CALLE OCTAVIO PAZ NO. 121	Aulas: 9 Alumnos: 175 Docentes: 12 Personal diverso: 2	
CP: 52300	Número de internos Instalaciones con las que cuenta: ELECTRICAS, HIDROSANITARIAS, DIRECCIÓN, LABORATORIO, JUEGOS, ENFERMERIA Y ADMINISTRACIÓN	



Municipio: TENANGO DEL VALLE Clave Municipio: 066	Número consecutivo (identificador en el mapa): 35	MAPA-14 Número de Mapa
1.- DATOS GENERALES		
Fecha de la información: 03-NOV-2020	2.- DATOS ESPECÍFICOS	
Localidad: TENANGO DE ARISTA	Escolaridad: SECUNDARIA Nombre: COLEGIO VILLA HEROICA	
Sublocalidad: LEÓN GUZMÁN	Tipo: PRIVADA Nivel: BÁSICO Clave del centro de trabajo (CCT): 15PES0960C Categoría: ESCUELA	
Categoría Administrativa: CABECERA MUNICIPAL	Turno: MATUTINO Horario: 07:00 A 15:00	
Dirección: CALLE OCTAVIO PAZ NO. 121	Aulas: 9 Alumnos: 81 Docentes: 14 Personal diverso: 2	
CP: 52300	Número de internos Instalaciones con las que cuenta: ELECTRICAS, HIDROSANITARIAS, DIRECCIÓN, LABORATORIO, JUEGOS, ENFERMERIA Y ADMINISTRACIÓN	



Municipio: TENANGO DEL VALLE	066 Clave Municipio	Número consecutivo (identificador en el mapa) 36	MAPA-10 Número de Mapa
1.- DATOS GENERALES		2.- DATOS ESPECÍFICOS	
Fecha de la información: 03-NOV-2020	Localidad: TENANGO DE ARISTA	Escolaridad: BACHILLERATO, PREPARATORIA Y UNIVERSIDAD Nombre: CENTRO DE CAPACITACIÓN EDUCATIVA, COLEGIO TENANGO	Tipo: PÚBLICA Nivel: MEDIO BÁSICO Clave del centro de trabajo (CCT): 15PET0685D Categoría: ESCUELA
Sublocalidad: LA SOYA	Categoría Administrativa: CABECERA MUNICIPAL	Turno: MATUTINO Horario: 08:00 A 14:00 Aulas: 6 Alumnos: 110 Docentes: 20 Personal diverso: 2	Número de internos Instalaciones con las que cuenta: ELECTRICAS E HIDROSANITARIAS
Dirección: OCTAVIO PAZ NO. 100	CP:52300		



Municipio: TENANGO DEL VALLE	066 Clave Municipio	Número consecutivo (identificador en el mapa) 37	MAPA-10 Número de Mapa
1.- DATOS GENERALES		2.- DATOS ESPECÍFICOS	
Fecha de la información: 03-NOV-2020	Localidad: TENANGO DE ARISTA	Escolaridad: SECUNDARIA Nombre: E.S.T.I.C. NO. 95 LÁZARO CÁRDENAS	Tipo: PÚBLICA Nivel: MEDIO BÁSICO Clave del centro de trabajo (CCT): 15EST0778Q Categoría: ESCUELA
Sublocalidad: NARCISO BASSOLS	Categoría Administrativa: CABECERA MUNICIPAL	Turno: MATUTINO Horario: 07:00 A 14:00 Aulas: 5 Alumnos: 265 Docentes: 21 Personal diverso: 3	Número de internos Instalaciones con las que cuenta: ELECTRICAS E HIDROSANITARIAS, EXPLANADA CIVICA, LABORATORIO Y CENTRO DE COMPUTO
Dirección: PROL. INDEPENDENCIA S/N	CP:52300		



Municipio: TENANGO DEL VALLE Clave Municipio: 066	Número consecutivo (identificador en el mapa): 38	MAPA-10 Número de Mapa
1.- DATOS GENERALES		
Fecha de la información: 03-NOV-2020	2.- DATOS ESPECÍFICOS	
Localidad: TENANGO DE ARISTA	Escolaridad: BACHILLERATO, PREPARATORIA Nombre: C.E.C.Y.T.E.M. TENANGO TENANGO DEL VALLE	
Sublocalidad: DEL BOSQUE	Tipo: PÚBLICA Nivel: MEDIO SUPERIOR Clave del centro de trabajo (CCT): 15ETS0045E Categoría: ESCUELA	
Categoría Administrativa: CABECERA MUNICIPAL	Turno: MATUTINO Horario: 07:00 A 19:00	
Dirección: PROL. INDEPENDENCIA S/N	Aulas: 12 Alumnos: 567 Docentes: 23 Personal diverso: 2	
CP:52300	Número de internos Instalaciones con las que cuenta: ELECTRICAS, HIDROSANITARIAS, 3 SALAS DE COMPUTO, SALA DE IDIOMAS, LABORATORIO Y AULA MULTIFUNCIONAL	



Municipio: TENANGO DEL VALLE Clave Municipio: 066	Número consecutivo (identificador en el mapa): 39	MAPA-14 Número de Mapa
1.- DATOS GENERALES		
Fecha de la información: 03-NOV-2020	2.- DATOS ESPECÍFICOS	
Localidad: TENANGO DE ARISTA	Escolaridad: PREESCOLAR Nombre: ROSA CERÓN ORTEGA	
Sublocalidad: OJO DE AGUA	Tipo: PÚBLICA Nivel: BÁSICO Clave del centro de trabajo (CCT): 15DJN1671D Categoría: ESCUELA	
Categoría Administrativa: CABECERA MUNICIPAL	Turno: MATUTINO Horario: 08:20 A 12:30	
Dirección: AV. AQUILES CERDÁN S/N	Aulas: 5 Alumnos: 80 Docentes: 4 Personal diverso: 1	
CP:52300	Número de internos Instalaciones con las que cuenta: ELECTRICAS, HIDROSANITARIAS PATIO DE JUEGOS, DIRECCIÓN, BIBLIOTECA Y BODEGA	



Municipio: TENANGO DEL VALLE	066 Clave Municipio	Número consecutivo (identificador en el mapa) 40	MAPA-14 Número de Mapa
1.- DATOS GENERALES		2.- DATOS ESPECÍFICOS	
Fecha de la información: 03-NOV-2020	Localidad: TENANGO DE ARISTA	Escolaridad: SECUNDARIA Nombre: OF. T.V. NO. 0429 PROFR. AGRIPÍN GARCÍA ESTRADA	Tipo: PÚBLICA Nivel: MEDIO BÁSICO Clave del centro de trabajo (CCT): 15ETV0434J Categoría: ESCUELA
Sublocalidad: OJO DE AGUA	Categoría Administrativa: CABECERA MUNICIPAL	Turno: MATUTINO Horario: 08:00 A 14:00 Aulas: 7 Alumnos: 97 Docentes: 9 Personal diverso: 1	Número de internos Instalaciones con las que cuenta: ELECTRICAS E HIDROSANITARIAS EXPLANADA Y TELEMÁTICA
Dirección: AV. EMILIANO ZAPATA S/N	CP:52300		



Municipio: TENANGO DEL VALLE	066 Clave Municipio	Número consecutivo (identificador en el mapa) 40	MAPA-14 Número de Mapa
1.- DATOS GENERALES		2.- DATOS ESPECÍFICOS	
Fecha de la información: 03-NOV-2020	Localidad: TENANGO DE ARISTA	Escolaridad: BACHILLERATO, PREPARATORIA Nombre: TELEBACHILLERATO COMUNITARIO NO. 454, OJO DE AGUA, TENANGO DEL VALLE	Tipo: PÚBLICA Nivel: MEDIO BÁSICO Clave del centro de trabajo (CCT): 15ETK0454R Categoría: ESCUELA
Sublocalidad: OJO DE AGUA	Categoría Administrativa: CABECERA MUNICIPAL	Turno: MATUTINO Horario: 08:00 A 17:00 Aulas: 1 Alumnos: 79 Docentes: 3 Personal diverso: 1	Número de internos Instalaciones con las que cuenta: ELECTRICAS E HIDROSANITARIAS
Dirección: CALLE EMILIANO ZAPATA S/N	CP:52300		



Municipio: TENANGO DEL VALLE	066 Clave Municipio	Número consecutivo (identificador en el mapa) 41	MAPA-14 Número de Mapa
1.- DATOS GENERALES		2.- DATOS ESPECÍFICOS	
Fecha de la información: 22-OCT-2020	Localidad: SAN FRANCISCO TETETLA	Escolaridad: PREESCOLAR Nombre: JARDÍN DE NIÑOS BERTHA VON GLUMER LEYVA	Tipo: PÚBLICA Nivel: BÁSICO Clave del centro de trabajo (CCT): 15DJN2000W Categoría: ESCUELA
Sublocalidad: SAN FERNANDO	Categoría Administrativa: DELEGACIÓN	Turno: MATUTINO Horario: 08:00 A 13:00 Aulas: 5 Alumnos: 41 Docentes: 2 Personal diverso: 0	Número de internos
Dirección: CALLE TENOCHTILÁN S/N	CP:52310	Instalaciones con las que cuenta: ELECTRICAS, HIDROSANITARIAS Y DIRECCIÓN	



Municipio: TENANGO DEL VALLE	066 Clave Municipio	Número consecutivo (identificador en el mapa) 42	MAPA-8 Número de Mapa
1.- DATOS GENERALES		2.- DATOS ESPECÍFICOS	
Fecha de la información: 22-OCT-2020	Localidad: SAN FRANCISCO TETETLA	Escolaridad: PREESCOLAR Nombre: JUAN ESCUTIA	Tipo: PÚBLICA Nivel: BÁSICO Clave del centro de trabajo (CCT): 15EJN0084F Categoría: ESCUELA
Sublocalidad: CENTRO	Categoría Administrativa: DELEGACIÓN	Turno: MATUTINO Horario: 08:45 A 13:30 Aulas: 4 Alumnos: 55 Docentes: 4 Personal diverso: 2	Número de internos
Dirección: MONTERREY NO. 112	CP:52310	Instalaciones con las que cuenta: ELECTRICAS E HIDROSANITARIAS	



Municipio: TENANGO DEL VALLE	066 Clave Municipio	Número consecutivo (identificador en el mapa) 43	MAPA-8 Número de Mapa
1.- DATOS GENERALES		2.- DATOS ESPECÍFICOS	
Fecha de la información: 22-OCT-2020	Localidad: SAN FRANCISCO TETETLA	Escolaridad: EDUCACIÓN PARA EL ADULTO Nombre: C.E.A.J.A. MARÍA GUADALUPE RHON DE HANK	Tipo: PÚBLICA Nivel: BÁSICO
Sublocalidad: CENTRO	Categoría Administrativa: DELEGACIÓN	Clave del centro de trabajo (CCT): 15EBA1617W	Categoría: ESCUELA
Dirección: MONTERREY S/N	CP:52310	Turno: MATUTINO Horario: 16:00 A 19:00 Aulas: 1 Alumnos: 30 Docentes: 3 Personal diverso: 1	Número de internos Instalaciones con las que cuenta: ELECTRICAS E HIDROSANITARIAS Y DIRECCIÓN



Municipio: TENANGO DEL VALLE	066 Clave Municipio	Número consecutivo (identificador en el mapa) 44	MAPA-8 Número de Mapa
1.- DATOS GENERALES		2.- DATOS ESPECÍFICOS	
Fecha de la información: 22-OCT-2020	Localidad: SAN FRANCISCO TETETLA	Escolaridad: PRIMARIA Nombre: LIC. LEÓN GUZMÁN	Tipo: PÚBLICA Nivel: BÁSICO
Sublocalidad: CENTRO	Categoría Administrativa: DELEGACIÓN	Clave del centro de trabajo (CCT): 15DPR0259W	Categoría: ESCUELA
Dirección: AV. LÁZARO CÁRDENAS S/N	CP:52310	Turno: MATUTINO Horario: 08:00 A 13:00 Aulas: 10 Alumnos: 290 Docentes: 19 Personal diverso: 6	Número de internos Instalaciones con las que cuenta: ELECTRICAS E HIDROSANITARIAS



Municipio: TENANGO DEL VALLE 066 Clave Municipio		Número consecutivo (identificador en el mapa) 45	MAPA-8 Número de Mapa
1.- DATOS GENERALES		2.- DATOS ESPECÍFICOS	
Fecha de la información: 22-OCT-2020		Escolaridad: SECUNDARIA Nombre: CARLOS HANK GONZÁLEZ NO. 198	
Localidad: SAN FRANCISCO TETETLA		Tipo: PÚBLICA Nivel: MEDIO BÁSICO Clave del centro de trabajo (CCT): 15DST0209Z Categoría: ESCUELA	
Sublocalidad: CENTRO		Turno: MATUTINO Horario: 08:00 A 14:10 Aulas: 9 Alumnos: 138 Docentes: 8 Personal diverso: 3 Número de internos	
Categoría Administrativa: DELEGACIÓN		Instalaciones con las que cuenta: ELECTRICAS, HIDROSANITARIAS Y DIRECCIÓN	
Dirección: MONTERREY NO. 12		CP:52310	



Municipio: TENANGO DEL VALLE 066 Clave Municipio		Número consecutivo (identificador en el mapa) 46	MAPA-3 Número de Mapa
1.- DATOS GENERALES		2.- DATOS ESPECÍFICOS	
Fecha de la información: 22-OCT-2020		Escolaridad: READAPTACIÓN SOCIAL Nombre: CENTRO PENITENCIARIO Y DE REINSECCIÓN SOCIAL, TENANGO DEL VALLE	
Localidad: SAN FRANCISCO TETETLA		Tipo: PÚBLICA Nivel: BÁSICO Clave del centro de trabajo (CCT): Categoría: READAPTACIÓN SOCIAL	
Sublocalidad: PAQUE INDUSTRIAL		Turno: MIXTO Horario: 24 HORAS Aulas: 0 Alumnos: 0 Docentes: 0 Personal diverso: 0 Número de internos 1176	
Categoría Administrativa: DELEGACIÓN		Instalaciones con las que cuenta: ELECTRICAS, HIDROSANITARIAS, COMEDOR, ÁREA RECREATIVA, DIRECCIÓN Y BODEGA	
Dirección: AUTOPISTA TENANGO DEL VALLE-IXTAPAN DE LA SAL KM. 0+500		CP:52310	



Municipio: TENANGO DEL VALLE	066 Clave Municipio	Número consecutivo (identificador en el mapa) 47	MAPA-9 Número de Mapa
1.- DATOS GENERALES		2.- DATOS ESPECÍFICOS	
Fecha de la información: 03-NOV-2020	Localidad: TENANGO DE ARISTA	Escolaridad: UNIVERSIDAD Nombre: INSTITUTO UNIVERSITARIO REGIONAL DE TENANGO DEL VALLE, A.C.	Tipo: PRIVADA Nivel: MEDIO SUPERIOR
Sublocalidad: MIGUEL TALAVERA	Categoría Administrativa: CABECERA MUNICIPAL	Clave del centro de trabajo (CCT): 15SBH0005M	Categoría: ESCUELA
Dirección: CALLE PATRIOTISMO NO. 107	CP: 52300	Turno: MATUTINO	Horario: 07:00 A 14:00
		Aulas: 8	Alumnos: 93
		Docentes: 17	Personal diverso: 2
		Número de internos	Instalaciones con ELECTRICAS E HIDROSANITARIAS las que cuenta:



Municipio: TENANGO DEL VALLE	066 Clave Municipio	Número consecutivo (identificador en el mapa) 47	MAPA-9 Número de Mapa
1.- DATOS GENERALES		2.- DATOS ESPECÍFICOS	
Fecha de la información: 03-NOV-2020	Localidad: TENANGO DE ARISTA	Escolaridad: UNIVERSIDAD Nombre: CENTRO UNIVERSITARIO DE TENANGO DEL VALLE A.C. CUTVAC	Tipo: PRIVADA Nivel: MEDIO SUPERIOR
Sublocalidad: MIGUEL TALAVERA	Categoría Administrativa: CABECERA MUNICIPAL	Clave del centro de trabajo (CCT): 15MSU0408F	Categoría: ESCUELA
Dirección: CALLE PATRIOTISMO NO. 107	CP: 52300	Turno: MATUTINO	Horario: 07:00 A 14:00
		Aulas: 8	Alumnos: 43
		Docentes: 16	Personal diverso: 2
		Número de internos	Instalaciones con ELECTRICAS E HIDROSANITARIAS las que cuenta:



Municipio: TENANGO DEL VALLE	066 Clave Municipio	Número consecutivo (identificador en el mapa) 48	MAPA-5 Número de Mapa
1.- DATOS GENERALES		2.- DATOS ESPECÍFICOS	
Fecha de la información: 29-OCT-2020	Localidad: SANTIAGUITO COAXUTENCO	Escolaridad: SECUNDARIA Nombre: TELESECUNDARIA EMILIANO ZAPATA	Tipo: PÚBLICA Nivel: MEDIO BÁSICO Clave del centro de trabajo (CCT): 15DDV0023I Categoría: ESCUELA
Sublocalidad: CENTRO	Categoría Administrativa: DELEGACIÓN	Turno: MATUTINO Horario: 08:00 A 16:00 Aulas: 6 Alumnos: 142 Docentes: 6 Personal diverso: 3	Número de internos
Dirección: AV. JUÁREZ S/N	CP:52315	Instalaciones con las que cuenta: ELECTRICAS, HIDROSANITARIAS, DIRECCIÓN, SALA DE USOS MÚLTIPLES, ÁREAS VERDES, CHANCHAS	



Municipio: TENANGO DEL VALLE	066 Clave Municipio	Número consecutivo (identificador en el mapa) 49	MAPA-6 Número de Mapa
1.- DATOS GENERALES		2.- DATOS ESPECÍFICOS	
Fecha de la información: 29-OCT-2020	Localidad: SANTIAGUITO COAXUTENCO	Escolaridad: PREESCOLAR Nombre: DOCTORA MARÍA MONTESSORI	Tipo: PÚBLICA Nivel: BÁSICO Clave del centro de trabajo (CCT): 15EJN01670 Categoría: ESCUELA
Sublocalidad: CENTRO	Categoría Administrativa: DELEGACIÓN	Turno: MATUTINO Horario: 08:45 A 13:30 Aulas: 9 Alumnos: 204 Docentes: 10 Personal diverso: 2	Número de internos
Dirección: AV. GALEANA NO.201	CP:52315	Instalaciones con las que cuenta: ELECTRICAS E HIDROSANITARIAS	



Municipio: TENANGO DEL VALLE	066 Clave Municipio	Número consecutivo (identificador en el mapa) 50	MAPA-6 Número de Mapa
1.- DATOS GENERALES		2.- DATOS ESPECÍFICOS	
Fecha de la información: 29-OCT-2020	Localidad: SANTIAGUITO COAXUTENCO	Escolaridad: SECUNDARIA Nombre: JUAN DE DIOS PEZA OF. NO. 0350	Tipo: PÚBLICA Nivel: MEDIO BÁSICO Clave del centro de trabajo (CCT): 15EES0483M Categoría: ESCUELA
Sublocalidad: CENTRO	Categoría Administrativa: DELEGACIÓN	Turno: MATUTINO Horario: 07:00 A 13:10 Aulas: 9 Alumnos: 323 Docentes: 24 Personal diverso: 3	Número de internos
Dirección: AV. HIDALGO ORIENTE NO. 201	CP:52315	Instalaciones con las que cuenta: ELECTRICAS, HIDROSANITARIAS, LABORATORIO, AULA DE COMPUTO Y ÁREA ADMINISTRATIVA	



Municipio: TENANGO DEL VALLE	066 Clave Municipio	Número consecutivo (identificador en el mapa) 51	MAPA-5 Número de Mapa
1.- DATOS GENERALES		2.- DATOS ESPECÍFICOS	
Fecha de la información: 29-OCT-2020	Localidad: SANTIAGUITO COAXUTENCO	Escolaridad: PRIMARIA Nombre: C.E.A.J.A. LIC. BENITO JUÁREZ GARCÍA	Tipo: PÚBLICA Nivel: BÁSICO Clave del centro de trabajo (CCT): 15EBA2024S Categoría: ESCUELA
Sublocalidad: CENTRO	Categoría Administrativa: DELEGACIÓN	Turno: VESPERTINO Horario: 16:00 A 19:00 Aulas: 3 Alumnos: 26 Docentes: 3 Personal diverso: 0	Número de internos
Dirección: CALLE JUÁREZ NORTE NO. 100	CP:52315	Instalaciones con las que cuenta: ELECTRICAS E HIDROSANITARIAS	




Municipio: TENANGO DEL VALLE	066 Clave Municipio	Número consecutivo (identificador en el mapa) 52	MAPA-5 Número de Mapa
1.- DATOS GENERALES		2.- DATOS ESPECÍFICOS	
Fecha de la información: 29-OCT-2020	Localidad: SANTIAGUITO COAXUTENCO	Escolaridad: PRIMARIA Nombre: LÁZARO CÁRDENAS	Tipo: PÚBLICA Nivel: BÁSICO Clave del centro de trabajo (CCT): 15DPR0991Y Categoría: ESCUELA
Sublocalidad: CENTRO	Categoría Administrativa: DELEGACIÓN	Turno: MATUTINO Horario: 08:00 A 13:00 Aulas: 15 Alumnos: 420 Docentes: 15 Personal diverso: 4	Número de internos
Dirección: AV. BENITO JUÁREZ NORTE NO. 122	CP:52315	Instalaciones con las que cuenta: ELECTRICAS E HIDROSANITARIAS, BIBLIOTECA, SALÓN DE USOS MULTIPLES Y OFICINA	



Municipio: TENANGO DEL VALLE	066 Clave Municipio	Número consecutivo (identificador en el mapa) 53	MAPA-3 Número de Mapa
1.- DATOS GENERALES		2.- DATOS ESPECÍFICOS	
Fecha de la información: 29-OCT-2020	Localidad: SANTIAGUITO COAXUTENCO	Escolaridad: PREESCOLAR Nombre: SOR JUANA INES DE LA CRUZ	Tipo: PÚBLICA Nivel: BÁSICO Clave del centro de trabajo (CCT): 15DJN1712N Categoría: ESCUELA
Sublocalidad: EL PARAÍSO	Categoría Administrativa: DELEGACIÓN	Turno: MATUTINO Horario: 08:00 A 12:45 Aulas: 3 Alumnos: 71 Docentes: 3 Personal diverso: 1	Número de internos
Dirección: AV. VIOLESTAS S/N	CP:52315	Instalaciones con las que cuenta: ELECTRICAS, HIDROSANITARIA Y DIRECCIÓN	



Municipio: TENANGO DEL VALLE	066 Clave Municipio	Número consecutivo (identificador en el mapa) 54	MAPA-3 Número de Mapa
1.- DATOS GENERALES		2.- DATOS ESPECÍFICOS	
Fecha de la información: 29-OCT-2020		Escolaridad: PRIMARIA Nombre: JOSÉ MARÍA MORELOS	
Localidad: SANTIAGUITO COAXUTENCO		Tipo: PÚBLICA Nivel: BÁSICO Clave del centro de trabajo (CCT): 15DPR2113P Categoría: ESCUELA	
Sublocalidad: LA CRUZ		Turno: MATUTINO Horario: 08:00 A 16:00 Aulas: 15 Alumnos: 340 Docentes: 17 Personal diverso: 2	
Categoría Administrativa: DELEGACIÓN		Número de internos	
Dirección: AV. GUERRERO NO. 229		Instalaciones con las que cuenta: ELECTRICAS, HIDROSANITARIAS, COMEDOR, COCINA Y BODEGA	
	CP:52315		



Municipio: TENANGO DEL VALLE	066 Clave Municipio	Número consecutivo (identificador en el mapa) 55	MAPA-3 Número de Mapa
1.- DATOS GENERALES		2.- DATOS ESPECÍFICOS	
Fecha de la información: 29-OCT-2020		Escolaridad: REHABILITACIÓN Nombre: GRUPO SANTIAGUITO, CASA ALBERGUE 24 HORAS	
Localidad: SANTIAGUITO COAXUTENCO		Tipo: PÚBLICA Nivel: BÁSICO Clave del centro de trabajo (CCT): Categoría: ESCUELA	
Sublocalidad: LA CRUZ		Turno: MATUTINO Y VESPERTINO Horario: 24 HORAS Aulas: 2 Alumnos: 29 Docentes: 3 Personal diverso: 0	
Categoría Administrativa: DELEGACIÓN		Número de internos	
Dirección: CALLE ZARAGOZA, PARAJE EL LLANITO S/N		Instalaciones con las que cuenta: ELECTRICAS E HIDROSANITARIAS	
	CP:52315		



Municipio: TENANGO DEL VALLE	066 Clave Municipio	Número consecutivo (identificador en el mapa) 56	MAPA-2 Número de Mapa
1.- DATOS GENERALES		2.- DATOS ESPECÍFICOS	
Fecha de la información: 22-OCT-2020	Localidad: SAN MIGUEL BALDERAS	Escolaridad: PRIMARIA Nombre: INDEPENDENCIA	Tipo: PÚBLICA Nivel: BÁSICO Clave del centro de trabajo (CCT): 15EPR1769D Categoría: ESCUELA
Sublocalidad: SAN ISIDRO	Categoría Administrativa: SUBDELEGACIÓN	Turno: MATUTINO Horario: 08:00 A 13:00 Aulas: 4 Alumnos: 33 Docentes: 2 Personal diverso: 2	Número de internos
Dirección: AV. INDEPENDENCIA NO. 309	CP: 52300	Instalaciones con las que cuenta: ELECTRICAS, HIDROSANITARIAS Y DIRECCIÓN	



Municipio: TENANGO DEL VALLE	066 Clave Municipio	Número consecutivo (identificador en el mapa) 57	MAPA-2 Número de Mapa
1.- DATOS GENERALES		2.- DATOS ESPECÍFICOS	
Fecha de la información: 22-OCT-2020	Localidad: SAN MIGUEL BALDERAS	Escolaridad: PREESCOLAR Nombre: MANUEL BERNAL	Tipo: PÚBLICA Nivel: BÁSICO Clave del centro de trabajo (CCT): 15FJN0083G Categoría: ESCUELA
Sublocalidad: SAN ISIDRO	Categoría Administrativa: SUBDELEGACIÓN	Turno: MATUTINO Horario: 08:45 A 13:30 Aulas: 2 Alumnos: 25 Docentes: 1 Personal diverso: 0	Número de internos
Dirección: AV. MANUEL BERNAL NO. 200	CP: 52300	Instalaciones con las que cuenta: ELECTRICAS E HIDROSANITARIAS	



Municipio: TENANGO DEL VALLE	066 Clave Municipio	Número consecutivo (identificador en el mapa) 58	MAPA-2 Número de Mapa
1.- DATOS GENERALES		2.- DATOS ESPECÍFICOS	
Fecha de la información: 22-OCT-2020	Localidad: SAN MIGUEL BALDERAS	Escolaridad: TELEBACHILLERATO Nombre: TELEBACHILLERATO COMUNITARIO NO. 455 SAN ISIDRO, TENANGO DEL VALLE.	Tipo: PÚBLICA Nivel: MEDIO BÁSICO Clave del centro de trabajo (CCT): 15ETK04550 Categoría: ESCUELA
Sublocalidad: SAN ISIDRO	Categoría Administrativa: SUBDELEGACIÓN	Turno: MATUTINO Horario: 08:00 A 14:00 Aulas: 5 Alumnos: 21 Docentes: 3 Personal diverso: 1	Número de internos Instalaciones con las que cuenta: ELECTRICAS E HIDROSANITARIAS
Dirección: AV. INDEPENDENCIA S/N	CP: 52300		



Municipio: TENANGO DEL VALLE	066 Clave Municipio	Número consecutivo (identificador en el mapa) 59	MAPA-2 Número de Mapa
1.- DATOS GENERALES		2.- DATOS ESPECÍFICOS	
Fecha de la información: 22-OCT-2020	Localidad: SAN MIGUEL BALDERAS	Escolaridad: SECUNDARIA Nombre: OF. T.V. NO. 0467 SOR JUANA INES DE LA CRUZ	Tipo: PÚBLICA Nivel: MEDIO BÁSICO Clave del centro de trabajo (CCT): 15ETV0463E Categoría: ESCUELA
Sublocalidad: SAN ISIDRO	Categoría Administrativa: SUBDELEGACIÓN	Turno: MATUTINO Horario: 08:00 A 14:00 Aulas: 4 Alumnos: 27 Docentes: 4 Personal diverso: 0	Número de internos Instalaciones con las que cuenta: ELECTRICAS E HIDROSANITARIAS
Dirección: AV. INDEPENDENCIA NO. 205	CP: 52300		



Municipio: TENANGO DEL VALLE	066 Clave Municipio	Número consecutivo (identificador en el mapa) 60	MAPA-1 Número de Mapa
1.- DATOS GENERALES		2.- DATOS ESPECÍFICOS	
Fecha de la información: 20-OCT-2020		Escolaridad: SECUNDARIA	
Localidad: SAN FRANCISCO PUTLA		Nombre: NEZAHUALCOYOTL NO. 0184	
Sublocalidad: LÁZARO CÁRDENAS		Tipo: PÚBLICA Nivel: MEDIO BÁSICO	
Categoría Administrativa: DELEGACIÓN		Clave del centro de trabajo (CCT): 15ETV1283U	
Dirección: AV. LÁZARO CÁRDENAS NO. 315		Categoría: ESCUELA	
CP:52340		Turno: MATUTINO	
		Horario: 08:00 A 14:00	
		Aulas: 8	
		Alumnos: 157	
		Docentes: 11	
		Personal diverso: 1	
		Número de internos	
		Instalaciones con las que cuenta: ELECTRICAS, HIDROSANITARIAS, DIRECCIÓN Y LABORATORIO	



Municipio: TENANGO DEL VALLE	066 Clave Municipio	Número consecutivo (identificador en el mapa) 60	MAPA-1 Número de Mapa
1.- DATOS GENERALES		2.- DATOS ESPECÍFICOS	
Fecha de la información: 20-OCT-2020		Escolaridad: BACHILLERATO, PREPARATORIA	
Localidad: SAN FRANCISCO PUTLA		Nombre: TELEBACHILLERATO COMUNITARIO NO. 456 SAN FRANCISCO PUTLA, TENANGO DEL VALLE	
Sublocalidad: LÁZARO CÁRDENAS		Tipo: PÚBLICA Nivel: MEDIO SUPERIOR	
Categoría Administrativa: DELEGACIÓN		Clave del centro de trabajo (CCT): 15ETK0456P	
Dirección: CALLE LÁZARO CÁRDENAZ NO. 315		Categoría: ESCUELA	
CP:52340		Turno: MATUTINO	
		Horario: 08:00 A 16:00	
		Aulas: 4	
		Alumnos: 34	
		Docentes: 4	
		Personal diverso: 1	
		Número de internos	
		Instalaciones con las que cuenta: ELECTRICAS E HIDROSANITARIAS	



Municipio: TENANGO DEL VALLE	066 Clave Municipio	Número consecutivo (identificador en el mapa) 61	MAPA-1 Número de Mapa
1.- DATOS GENERALES		2.- DATOS ESPECÍFICOS	
Fecha de la información: 20-OCT-2020	Localidad: SAN FRANCISCO PUTLA	Escolaridad: BACHILLERATO, PREPARATORIA Nombre: C.B.T. NO. 3, PLANTEL TENANGO DEL VALLE	Tipo: PÚBLICA Nivel: MEDIO BÁSICO Clave del centro de trabajo (CCT): 15ECT0149Z Categoría: ESCUELA
Sublocalidad: LÁZARO CÁRDENAS	Categoría Administrativa: DELEGACIÓN	Turno: MATUTINO Horario: 07:30 A 16:30 Aulas: 2 Alumnos: 101 Docentes: 22 Personal diverso: 2	Número de internos Instalaciones con las que cuenta: ELECTRICAS E HIDROSANITARIAS
Dirección: CALLE VICENTE GUERRERO NO. 309	CP: 52340		



Municipio: TENANGO DEL VALLE	066 Clave Municipio	Número consecutivo (identificador en el mapa) 62	MAPA-1 Número de Mapa
1.- DATOS GENERALES		2.- DATOS ESPECÍFICOS	
Fecha de la información: 20-OCT-2020	Localidad: SAN FRANCISCO PUTLA	Escolaridad: PREESCOLAR Nombre: PROF. CARLOS HANK GONZÁLEZ	Tipo: PÚBLICA Nivel: BÁSICO Clave del centro de trabajo (CCT): 15DJN1809Z Categoría: ESCUELA
Sublocalidad: LÁZARO CÁRDENAS	Categoría Administrativa: DELEGACIÓN	Turno: MATUTINO Horario: 08:30 A 12:40 Aulas: 5 Alumnos: 70 Docentes: 3 Personal diverso: 1	Número de internos Instalaciones con las que cuenta: ELECTRICAS E HIDROSANITARIAS
Dirección: CALLE VICENTE GUERRERO S/N	CP: 52340		



Municipio: TENANGO DEL VALLE	066 Clave Municipio	Número consecutivo (identificador en el mapa) 63	MAPA-4 Número de Mapa
1.- DATOS GENERALES		2.- DATOS ESPECÍFICOS	
Fecha de la información: 20-OCT-2020	Localidad: SAN FRANCISCO PUTLA	Escolaridad: PRIMARIA Nombre: EMILIANO ZAPATA	Tipo: PÚBLICA Nivel: BÁSICO
Sublocalidad: LÁZARO CÁRDENAS	Categoría Administrativa: DELEGACIÓN	Clave del centro de trabajo (CCT): 15DPR0257Y	Categoría: ESCUELA
Dirección: AV. INDEPENDENCIA NORTE NO. 301	CP: 52340	Turno: MATUTINO	Horario: 08:00 A 13:00
		Aulas: 12	Alumnos: 384
		Docentes: 12	Personal diverso: 1
		Número de internos	Instalaciones con las que cuenta: ELECTRICAS, HIDROSANITARIAS, DIRECCIÓN Y BODEGA



Municipio: TENANGO DEL VALLE	066 Clave Municipio	Número consecutivo (identificador en el mapa) 63	MAPA-4 Número de Mapa
1.- DATOS GENERALES		2.- DATOS ESPECÍFICOS	
Fecha de la información: 20-OCT-2020	Localidad: SAN FRANCISCO PUTLA	Escolaridad: PRIMARIA Nombre: EMILIANO ZAPATA	Tipo: PÚBLICA Nivel: BÁSICO
Sublocalidad: LÁZARO CÁRDENAS	Categoría Administrativa: DELEGACIÓN	Clave del centro de trabajo (CCT): 15DPR2251M	Categoría: ESCUELA
Dirección: AV. INDEPENDENCIA NORTE NO. 301	CP: 52340	Turno: VESPERTINO	Horario: 14:00 A 18:30
		Aulas: 12	Alumnos: 120
		Docentes: 7	Personal diverso: 0
		Número de internos	Instalaciones con las que cuenta: ELECTRICAS E HIDROSANITARIAS



Municipio: TENANGO DEL VALLE	066 Clave Municipio	Número consecutivo (identificador en el mapa) 64	MAPA-4 Número de Mapa
1.- DATOS GENERALES		2.- DATOS ESPECÍFICOS	
Fecha de la información: 20-OCT-2020	Localidad: SAN FRANCISCO PUTLA	Escolaridad: PREESCOLAR Nombre: PLUTARCO ALBARRÁN	Tipo: PÚBLICA Nivel: BÁSICO Clave del centro de trabajo (CCT): 15EJN0171A Categoría: ESCUELA
Sublocalidad: CENTRO	Categoría Administrativa: DELEGACIÓN	Turno: MATUTINO Horario: 09:00 A 13:30 Aulas: 5 Alumnos: 116 Docentes: 6 Personal diverso: 2	Número de internos Instalaciones con las que cuenta: ELECTRICAS E HIDROSANITARIAS
Dirección: PLAZA MIGUEL HIDALGO NO. 225	CP: 52340		



Municipio: TENANGO DEL VALLE	066 Clave Municipio	Número consecutivo (identificador en el mapa) 65	MAPA-4 Número de Mapa
1.- DATOS GENERALES		2.- DATOS ESPECÍFICOS	
Fecha de la información: 22-OCT-2020	Localidad: SAN MIGUEL BALDERAS	Escolaridad: PRIMARIA Nombre: IGNACIO GARCÍA TELLEZ	Tipo: PÚBLICA Nivel: BÁSICO Clave del centro de trabajo (CCT): 15DPR3020G Categoría: ESCUELA
Sublocalidad: LA HACIENDITA	Categoría Administrativa: DELEGACIÓN	Turno: MATUTINO Horario: 08:00 A 13:00 Aulas: 3 Alumnos: 98 Docentes: 4 Personal diverso: 0	Número de internos Instalaciones con las que cuenta: ELECTRICAS E HIDROSANITARIAS
Dirección: CARR. PUTLA BALDERAS S/N	CP: 52345		



Municipio: TENANGO DEL VALLE	066 Clave Municipio	Número consecutivo (identificador en el mapa) 66	MAPA-7 Número de Mapa
1.- DATOS GENERALES		2.- DATOS ESPECÍFICOS	
Fecha de la información: 22-OCT-2020	Localidad: SAN MIGUEL BALDERAS	Escolaridad: BACHILLERATO, PREPARATORIA Nombre: ESCUELA PREPARATORIA OFICIAL NO. 196	Tipo: PÚBLICA Nivel: MEDIO SUPERIOR
Sublocalidad: EL COLUMPIO	Categoría Administrativa: DELEGACIÓN	Clave del centro de trabajo (CCT): 15EBH0375B	Categoría: ESCUELA
Dirección: FRANCISCO JAVIER MINA S/N	CP:52345	Turno: MATUTINO	Horario: 08:00 A 17:00
		Aulas: 3	Alumnos: 161
		Docentes: 21	Personal: 3
		diverso:	Número de internos
		Instalaciones con las que cuenta:	ELECTRICAS, HIDROSANITARIAS, ÁREA ADMINISTRATIVA, BIBLIOTECA, ORIENTACIÓN, SALA DE COMPUTO Y LABORATORIO



Municipio: TENANGO DEL VALLE	066 Clave Municipio	Número consecutivo (identificador en el mapa) 67	MAPA-15 Número de Mapa
1.- DATOS GENERALES		2.- DATOS ESPECÍFICOS	
Fecha de la información: 22-OCT-2020	Localidad: SAN MIGUEL BALDERAS	Escolaridad: PRIMARIA Nombre: MIGUEL HIDALGO	Tipo: PÚBLICA Nivel: BÁSICO
Sublocalidad: CENTRO	Categoría Administrativa: DELEGACIÓN	Clave del centro de trabajo (CCT): 15DPR0260L	Categoría: ESCUELA
Dirección: AV. EMILIANO ZAPATA NO. 1	CP:52345	Turno: MATUTINO	Horario: 08:00 A 13:00
		Aulas: 13	Alumnos: 402
		Docentes: 18	Personal: 1
		diverso:	Número de internos
		Instalaciones con las que cuenta:	ELECTRICAS, HIDROSANITARIAS, COMEDOR, DIRECCIÓN Y BODEGA



Municipio: TENANGO DEL VALLE	066 Clave Municipio	Número consecutivo (identificador en el mapa) 67	MAPA-15 Número de Mapa
1.- DATOS GENERALES		2.- DATOS ESPECÍFICOS	
Fecha de la información: 22-OCT-2020	Localidad: SAN MIGUEL BALDERAS	Escolaridad: PRIMARIA Nombre: MIGUEL HIDALGO	Tipo: PÚBLICA Nivel: BÁSICO Clave del centro de trabajo (CCT): 15DPR2530B Categoría: ESCUELA
Sublocalidad: CENTRO	Categoría Administrativa: DELEGACIÓN	Turno: VESPERTINO Horario: 14:00 A 18:30 Aulas: 12 Alumnos: 215 Docentes: 13 Personal diverso: 2	Número de internos
Dirección: AV. EMILIANO ZAPATA NO. 1	CP: 52345	Instalaciones con las que cuenta: ELECTRICAS E HIDROSANITARIAS, DIRECCIÓN, BIBLIOTECA Y BODEGA	




Municipio: TENANGO DEL VALLE	066 Clave Municipio	Número consecutivo (identificador en el mapa) 68	MAPA-15 Número de Mapa
1.- DATOS GENERALES		2.- DATOS ESPECÍFICOS	
Fecha de la información: 22-OCT-2020	Localidad: SAN MIGUEL BALDERAS	Escolaridad: SECUNDARIA Nombre: GUSTAVO ROSENDO BAZ PRADA	Tipo: PÚBLICA Nivel: MEDIO BÁSICO Clave del centro de trabajo (CCT): 15DES02840 Categoría: ESCUELA
Sublocalidad: CENTRO	Categoría Administrativa: DELEGACIÓN	Turno: MATUTINO Horario: 08:00 A 13:40 Aulas: 9 Alumnos: 356 Docentes: 20 Personal diverso: 6	Número de internos
Dirección: MARIANO MATAMOROS NO. 102	CP: 52345	Instalaciones con las que cuenta: ELECTRICAS, HIDROSANITARIAS, LABORATORIO Y DIRECCIÓN	



Municipio: TENANGO DEL VALLE	066 Clave Municipio	Número consecutivo (identificador en el mapa) 69	MAPA-15 Número de Mapa
1.- DATOS GENERALES		2.- DATOS ESPECÍFICOS	
Fecha de la información: 22-OCT-2020		Escolaridad: PREESCOLAR Nombre: JAIME TORRES BODET	
Localidad: SAN MIGUEL BALDERAS		Tipo: PÚBLICA Nivel: BÁSICO Clave del centro de trabajo (CCT): 15DJN1943E Categoría: ESCUELA	
Sublocalidad: CENTRO		Turno: MATUTINO Horario: 08:30 A 12:30 Aulas: 4 Alumnos: 91 Docentes: 4 Personal diverso: 0 Número de internos	
Categoría Administrativa: DELEGACIÓN		Instalaciones con las que cuenta: ELECTRICAS E HIDROSANITARIAS, DIRECCIÓN, BIBLIOTECA Y BODEGA	
Dirección: AV. HERMENEGILDO GALEANA NO. 113			
CP:52345			



Municipio: TENANGO DEL VALLE	066 Clave Municipio	Número consecutivo (identificador en el mapa) 70	MAPA-15 Número de Mapa
1.- DATOS GENERALES		2.- DATOS ESPECÍFICOS	
Fecha de la información: 22-OCT-2020		Escolaridad: PREESCOLAR Nombre: XINANTECATL	
Localidad: SAN MIGUEL BALDERAS		Tipo: PÚBLICA Nivel: BÁSICO Clave del centro de trabajo (CCT): 15EJN0011N Categoría: ESCUELA	
Sublocalidad: CENTRO		Turno: MATUTINO Horario: 08:45 A 13:30 Aulas: 7 Alumnos: 170 Docentes: 7 Personal diverso: 2 Número de internos	
Categoría Administrativa: DELEGACIÓN		Instalaciones con las que cuenta: ELECTRICAS, HIDROSANITARIAS Y DIRECCIÓN	
Dirección: AV. ÁLVARO OBREGÓN S/N			
CP:52345			



Municipio: TENANGO DEL VALLE	066 Clave Municipio	Número consecutivo (identificador en el mapa) 71	MAPA-15 Número de Mapa
1.- DATOS GENERALES		2.- DATOS ESPECÍFICOS	
Fecha de la información: 22-OCT-2020	Localidad: SAN MIGUEL BALDERAS	Escolaridad: SECUNDARIA Nombre: C.E.A.J.A. LEONA VICARIO	Tipo: PÚBLICA Nivel: BÁSICO Clave del centro de trabajo (CCT): 15EBA2905V Categoría: ESCUELA
Sublocalidad: CENTRO	Categoría Administrativa: DELEGACIÓN	Turno: VESPERTINO Horario: 16:00 A 19:00 Aulas: 1 Alumnos: 7 Docentes: 2 Personal diverso: 1	Número de internos
Dirección: MIGUEL HIDALGO S/N	CP:52345	Instalaciones con las que cuenta: ELECTRICAS E HIDROSANITARIAS, COCINA Y PATIO RECREATIVO	



Municipio: TENANGO DEL VALLE	066 Clave Municipio	Número consecutivo (identificador en el mapa) 72	MAPA-15 Número de Mapa
1.- DATOS GENERALES		2.- DATOS ESPECÍFICOS	
Fecha de la información: 22-OCT-2020	Localidad: SAN MIGUEL BALDERAS	Escolaridad: PRIMARIA Nombre: TIERRA Y LIBERTAD	Tipo: PÚBLICA Nivel: BÁSICO Clave del centro de trabajo (CCT): 15DPR2666P Categoría: ESCUELA
Sublocalidad: LOS CEDROS	Categoría Administrativa: DELEGACIÓN	Turno: MATUTINO Horario: 08:00 A 13:00 Aulas: 7 Alumnos: 196 Docentes: 7 Personal diverso: 2	Número de internos
Dirección: ANDADOR CAMACHO NO. 110	CP:52345	Instalaciones con las que cuenta: ELECTRICAS, HIDROSANITARIAS Y COMEDOR	



Municipio: TENANGO DEL VALLE	066 Clave Municipio	Número consecutivo (identificador en el mapa) 73	MAPA-23 Número de Mapa
1.- DATOS GENERALES		2.- DATOS ESPECÍFICOS	
Fecha de la información: 22-OCT-2020	Localidad: SAN MIGUEL BALDERAS	Escolaridad: PRIMARIA Nombre: GENERAL FRANCISCO VILLA	Tipo: PÚBLICA Nivel: BÁSICO Clave del centro de trabajo (CCT): 15EPR2471B Categoría: ESCUELA
Sublocalidad: EL TEPEHUIXCO	Categoría Administrativa: SUBDELEGACIÓN	Turno: MATUTINO Horario: 09:00 A 14:00 Aulas: 2 Alumnos: 26 Docentes: 2 Personal diverso: 0	Número de internos
Dirección: CAMINO ALTO S/N	CP:52345	Instalaciones con las que cuenta: ELECTRICAS, HIDROSANITARIAS Y DIRECCIÓN	



Municipio: TENANGO DEL VALLE	066 Clave Municipio	Número consecutivo (identificador en el mapa) 74	MAPA-24 Número de Mapa
1.- DATOS GENERALES		2.- DATOS ESPECÍFICOS	
Fecha de la información: 27-OCT-2020	Localidad: SANTA CRUZ PUEBLO NUEVO	Escolaridad: SECUNDARIA Nombre: OF. T.V. NO. 0222 JOSEFA ORTIZ DE DOMINGUEZ	Tipo: PÚBLICA Nivel: MEDIO BÁSICO Clave del centro de trabajo (CCT): 15ETV0284T Categoría: ESCUELA
Sublocalidad: CENTRO	Categoría Administrativa: DELEGACIÓN	Turno: MATUTINO Horario: 08:00 A 14:00 Aulas: 3 Alumnos: 139 Docentes: 5 Personal diverso: 1	Número de internos
Dirección: CALLE MORELOS OTE. 151	CP:52346	Instalaciones con las que cuenta: ELECTRICAS, HIDROSANITARIAS, LABORATORIO Y SALÓN DE USOS MULTIPLES	



Municipio: TENANGO DEL VALLE	066 Clave Municipio	Número consecutivo (identificador en el mapa) 75	MAPA-24 Número de Mapa
1.- DATOS GENERALES		2.- DATOS ESPECÍFICOS	
Fecha de la información: 27-OCT-2020		Escolaridad: BACHILLERATO, PREPARATORIA	
Localidad: SANTA CRUZ PUEBLO NUEVO		Nombre: TELEBACHILLERATO COMUNITARIO NO. 232, SANTA CRUZ PUEBLO NUEVO, TENANGO DEL VALLE	
Sublocalidad: CENTRO		Tipo: PÚBLICA Nivel: MEDIO BÁSICO	
Categoría Administrativa: DELEGACIÓN		Clave del centro de trabajo (CCT): 15ETK0232H	
Dirección: CALLE MORELOS OTE. 151		Categoria: ESCUELA	
CP:52346		Turno: VESPERTINO	
		Horario: 14:00 A 20:30	
		Aulas: 1	
		Alumnos: 42	
		Docentes: 3	
		Personal diverso: 0	
		Número de internos	
		Instalaciones con las que cuenta: ELECTRICAS E HIDROSANITARIAS	



Municipio: TENANGO DEL VALLE	066 Clave Municipio	Número consecutivo (identificador en el mapa) 76	MAPA-24 Número de Mapa
1.- DATOS GENERALES		2.- DATOS ESPECÍFICOS	
Fecha de la información: 27-OCT-2020		Escolaridad: PREESCOLAR	
Localidad: SANTA CRUZ PUEBLO NUEVO		Nombre: CUAUHTÉMOC	
Sublocalidad: CENTRO		Tipo: PÚBLICA Nivel: BÁSICO	
Categoría Administrativa: DELEGACIÓN		Clave del centro de trabajo (CCT): 15EJN0073Z	
Dirección: AV. MORELOS S/N		Categoria: ESCUELA	
CP:52346		Turno: MATUTINO	
		Horario: 08:45 A 13:30	
		Aulas: 5	
		Alumnos: 71	
		Docentes: 3	
		Personal diverso: 1	
		Número de internos	
		Instalaciones con las que cuenta: ELECTRICAS E HIDROSANITARIAS	



Municipio: TENANGO DEL VALLE	066 Clave Municipio	Número consecutivo (identificador en el mapa) 77	MAPA-24 Número de Mapa
1.- DATOS GENERALES		2.- DATOS ESPECÍFICOS	
Fecha de la información: 27-OCT-2020	Localidad: SANTA CRUZ PUEBLO NUEVO	Escolaridad: PRIMARIA Nombre: LIC. BENITO JUÁREZ	Tipo: PÚBLICA Nivel: BÁSICO Clave del centro de trabajo (CCT): 15DPR1152K Categoría: ESCUELA
Sublocalidad: CENTRO	Categoría Administrativa: DELEGACIÓN	Turno: MATUTINO Horario: 08:00 A 13:00 Aulas: 6 Alumnos: 201 Docentes: 7 Personal diverso: 0	Número de internos Instalaciones con las que cuenta: ELECTRICAS, HIDROSANITARIAS, DIRECCIÓN Y BIBLIOTECA
Dirección: AV. INDEPENDENCIA NO. 100	CP:52346		



Municipio: TENANGO DEL VALLE	066 Clave Municipio	Número consecutivo (identificador en el mapa) 77	MAPA-24 Número de Mapa
1.- DATOS GENERALES		2.- DATOS ESPECÍFICOS	
Fecha de la información: 27-OCT-2020	Localidad: SANTA CRUZ PUEBLO NUEVO	Escolaridad: PRIMARIA Nombre: LIC. BENITO JUÁREZ	Tipo: PÚBLICA Nivel: BÁSICO Clave del centro de trabajo (CCT): 15DPR2975U Categoría: ESCUELA
Sublocalidad: CENTRO	Categoría Administrativa: DELEGACIÓN	Turno: VESPERTINO Horario: 14:00 A 18:30 Aulas: 6 Alumnos: 104 Docentes: 5 Personal diverso: 1	Número de internos Instalaciones con las que cuenta: ELECTRICAS, HIDROSANITARIAS Y DIRECCIÓN
Dirección: AV. INDEPENDENCIA NO. 100	CP:52346		



Municipio: TENANGO DEL VALLE	066 Clave Municipio	Número consecutivo (identificador en el mapa) 78	MAPA-32 Número de Mapa
1.- DATOS GENERALES		2.- DATOS ESPECÍFICOS	
Fecha de la información: 25-OCT-2020	Localidad: SAN PEDRO TLANIXCO	Escolaridad: BACHILLERATO, PREPARATORIA Nombre: ESCUELA PREPARATORIA OFICIAL NO. 291	Tipo: PÚBLICA Nivel: MEDIO BÁSICO Clave del centro de trabajo (CCT): 15EBH0487F Categoría: ESCUELA
Sublocalidad: AZTECA	Categoría Administrativa: SUBDELEGACIÓN	Turno: MATUTINO Horario: 08:00 A 17:00 Aulas: 4 Alumnos: 214 Docentes: 31 Personal diverso: 2	Número de internos Instalaciones con las que cuenta: ELECTRICAS E HIDROSANITARIAS
Dirección: CALLE TEZCATL S/N	CP:52356		



Municipio: TENANGO DEL VALLE	066 Clave Municipio	Número consecutivo (identificador en el mapa) 79	MAPA-32 Número de Mapa
1.- DATOS GENERALES		2.- DATOS ESPECÍFICOS	
Fecha de la información: 25-OCT-2020	Localidad: SAN PEDRO TLANIXCO	Escolaridad: PRIMARIA Nombre: IGNACIO LÓPEZ RAYÓN	Tipo: PÚBLICA Nivel: BÁSICO Clave del centro de trabajo (CCT): 15EPR1610F Categoría: ESCUELA
Sublocalidad: AZTECA	Categoría Administrativa: SUBDELEGACIÓN	Turno: MATUTINO Horario: 08:00 A 13:00 Aulas: 13 Alumnos: 386 Docentes: 18 Personal diverso: 1	Número de internos Instalaciones con las que cuenta: ELECTRICAS E HIDROSANITARIAS
Dirección: CALLE JUAN ESCUTIA S/N	CP:52356		



Municipio: TENANGO DEL VALLE	066 Clave Municipio	Número consecutivo (identificador en el mapa) 80	MAPA-32 Número de Mapa
1.- DATOS GENERALES		2.- DATOS ESPECÍFICOS	
Fecha de la información: 25-OCT-2020	Localidad: SAN PEDRO TLANIXCO	Escolaridad: PREESCOLAR Nombre: RICARDO FLORES MAGÓN	Tipo: PÚBLICA Nivel: BÁSICO Clave del centro de trabajo (CCT): 15DJN1502I Categoría: ESCUELA
Sublocalidad: AZTECA	Categoría Administrativa: DELEGACIÓN	Turno: MATUTINO Horario: 08:30 A 12:30 Aulas: 4 Alumnos: 119 Docentes: 5 Personal diverso: 0	Número de internos
Dirección: CALLE JUAN ESCUTIA S/N	CP:52356	Instalaciones con las que cuenta: ELECTRICAS, HIDROSANITARIAS Y BODEGA	



Municipio: TENANGO DEL VALLE	066 Clave Municipio	Número consecutivo (identificador en el mapa) 81	MAPA-35 Número de Mapa
1.- DATOS GENERALES		2.- DATOS ESPECÍFICOS	
Fecha de la información: 25-OCT-2020	Localidad: SAN PEDRO TLANIXCO	Escolaridad: SECUNDARIA Nombre: SEC. OF. NO. 384 PROFR. MANUEL HINOJOSA GILES	Tipo: PÚBLICA Nivel: MEDIO BÁSICO Clave del centro de trabajo (CCT): 15EES0194V Categoría: ESCUELA
Sublocalidad: CENTRO	Categoría Administrativa: DELEGACIÓN	Turno: MATUTINO Horario: 07:00 A 13:10 Aulas: 10 Alumnos: 451 Docentes: 32 Personal diverso: 2	Número de internos
Dirección: PROL. REFORMA NO. 117	CP:52335	Instalaciones con las que cuenta: ELECTRICAS, HIDROSANITARIAS, DIRECCIÓN Y BODEGA	



Municipio: TENANGO DEL VALLE	066 Clave Municipio	Número consecutivo (identificador en el mapa) 82	MAPA-34 Número de Mapa
1.- DATOS GENERALES		2.- DATOS ESPECÍFICOS	
Fecha de la información: 25-OCT-2020	Localidad: SAN PEDRO TLANIXCO	Escolaridad: PRIMARIA Nombre: HÉROES DE LA INDEPENDENCIA	Tipo: PÚBLICA Nivel: BÁSICO Clave del centro de trabajo (CCT): 15EPR2470C Categoría: ESCUELA
Sublocalidad: SAN ROMÁN	Categoría Administrativa: SUBDELEGACIÓN	Turno: MATUTINO Horario: 08:00 A 13:00	Aulas: 2 Alumnos: 42 Docentes: 2 Personal diverso: 0
Dirección: CALLE JOSÉ MARÍA MORELOS S/N	CP: 52356	Número de internos	Instalaciones con las que cuenta: ELECTRICAS, HIDROSANITARIAS



Municipio: TENANGO DEL VALLE	066 Clave Municipio	Número consecutivo (identificador en el mapa) 82	MAPA-34 Número de Mapa
1.- DATOS GENERALES		2.- DATOS ESPECÍFICOS	
Fecha de la información: 25-OCT-2020	Localidad: SAN PEDRO TLANIXCO	Escolaridad: PREESCOLAR Nombre: PREESCOLAR COMUNITARIO NIÑOS HÉROES	Tipo: PÚBLICA Nivel: BÁSICO Clave del centro de trabajo (CCT): 15KJN1197Z Categoría: ESCUELA
Sublocalidad: SAN ROMÁN	Categoría Administrativa: SUBDELEGACIÓN	Turno: MATUTINO Horario: 08:30 A 13:30	Aulas: 1 Alumnos: 12 Docentes: 1 Personal diverso: 0
Dirección: CALLE JOSÉ MARÍA MORELOS S/N	CP: 52350	Número de internos	Instalaciones con las que cuenta: ELECTRICAS, HIDROSANITARIAS, LABORATORIO Y AULA DE MEDIOS



Municipio: TENANGO DEL VALLE	066 Clave Municipio	Número consecutivo (identificador en el mapa) 82	MAPA-34 Número de Mapa
1.- DATOS GENERALES		2.- DATOS ESPECÍFICOS	
Fecha de la información: 25-OCT-2020	Localidad: SAN PEDRO TLANIXCO	Escolaridad: SECUNDARIA Nombre: SECUNDARIA COMUNITARIA CARLOS JESÚS TORRES REPETTO	Tipo: PÚBLICA Nivel: MEDIO BÁSICO Clave del centro de trabajo (CCT): 15KCV0202D Categoría: ESCUELA
Sublocalidad: SAN ROMÁN	Categoría Administrativa: SUBDELEGACIÓN	Turno: MATUTINO Horario: 08:00 A 14:00	Aulas: 2 Alumnos: 9 Docentes: 1 Personal diverso: 2
Dirección: CALLE JOSÉ MARÍA MORELOS S/N	CP: 52350	Número de internos	Instalaciones con las que cuenta: ELECTRICAS, HIDROSANITARIAS



Municipio: TENANGO DEL VALLE	066 Clave Municipio	Número consecutivo (identificador en el mapa) 83	MAPA-35 Número de Mapa
1.- DATOS GENERALES		2.- DATOS ESPECÍFICOS	
Fecha de la información: 25-OCT-2020	Localidad: SAN PEDRO TLANIXCO	Escolaridad: PREESCOLAR Nombre: FRANCISCO DE QUEVEDO	Tipo: PÚBLICA Nivel: BÁSICO Clave del centro de trabajo (CCT): 15EJN0383D Categoría: ESCUELA
Sublocalidad: CENTRO	Categoría Administrativa: DELEGACIÓN	Turno: MATUTINO Horario: 08:35 A 13:25	Aulas: 9 Alumnos: 255 Docentes: 10 Personal diverso: 2
Dirección: AV. VICTORIA S/N	CP: 52335	Número de internos	Instalaciones con las que cuenta: ELECTRICAS, HIDROSANITARIAS, BIBLIOTECA Y DIRECCIÓN



Municipio: TENANGO DEL VALLE	066 Clave Municipio	Número consecutivo (identificador en el mapa) 84	MAPA-35 Número de Mapa
1.- DATOS GENERALES		2.- DATOS ESPECÍFICOS	
Fecha de la información: 25-OCT-2020	Localidad: SAN PEDRO TLANIXCO	Escolaridad: PRIMARIA Nombre: IGNACIO RAMÍREZ	Tipo: PÚBLICA Nivel: BÁSICO Clave del centro de trabajo (CCT): 15DPR26500 Categoría: ESCUELA
Sublocalidad: CENTRO	Categoría Administrativa: DELEGACIÓN	Turno: VESPERTINO Horario: 14:00 A 18:30 Aulas: 16 Alumnos: 376 Docentes: 21 Personal diverso: 2	Número de internos Instalaciones con las que cuenta: ELECTRICAS E HIDROSANITARIAS
Dirección: AV. REFORMA NO. 100	CP:52335		



Municipio: TENANGO DEL VALLE	066 Clave Municipio	Número consecutivo (identificador en el mapa) 84	MAPA-35 Número de Mapa
1.- DATOS GENERALES		2.- DATOS ESPECÍFICOS	
Fecha de la información: 25-OCT-2020	Localidad: SAN PEDRO TLANIXCO	Escolaridad: PRIMARIA Nombre: LIC. BENITO JUÁREZ	Tipo: PÚBLICA Nivel: BÁSICO Clave del centro de trabajo (CCT): 15DPR0261K Categoría: ESCUELA
Sublocalidad: CENTRO	Categoría Administrativa: DELEGACIÓN	Turno: MATUTINO Horario: 08:00 A 13:00 Aulas: 19 Alumnos: 499 Docentes: 24 Personal diverso: 1	Número de internos Instalaciones con las que cuenta: ELECTRICAS, HIDROSANITARIAS, E DIRECCIONES Y AUDITORIO
Dirección: AV. REFORMA NO. 100	CP:52335		



Municipio: TENANGO DEL VALLE	066 Clave Municipio	Número consecutivo (identificador en el mapa) 85	MAPA-39 Número de Mapa
1.- DATOS GENERALES		2.- DATOS ESPECÍFICOS	
Fecha de la información: 25-OCT-2020		Escolaridad: PRIMARIA Nombre: LIC. LEÓN GUZMÁN	
Localidad: SAN PEDRO TLANIXCO		Tipo: PÚBLICA Nivel: BÁSICO Clave del centro de trabajo (CCT): 15EPR2479U Categoría: ESCUELA	
Sublocalidad: EL ZARZAL		Turno: MATUTINO Horario: 08:00 A 13:00	
Categoría Administrativa: SUBDELEGACIÓN		Aulas: 6 Alumnos: 182 Docentes: 10 Personal diverso: 3	
Dirección: AUTO. TENANGO IXTAPAN KM. 13		Número de internos	
CP:52335		Instalaciones con las que cuenta: ELECTRICAS, HIDROSANITARIAS, DIRECCIÓN Y BIBLIOTECA	



Municipio: TENANGO DEL VALLE	066 Clave Municipio	Número consecutivo (identificador en el mapa) 86	MAPA-39 Número de Mapa
1.- DATOS GENERALES		2.- DATOS ESPECÍFICOS	
Fecha de la información: 25-OCT-2020		Escolaridad: PREESCOLAR Nombre: GABRIELA MISTRAL	
Localidad: SAN PEDRO TLANIXCO		Tipo: PÚBLICA Nivel: BÁSICO Clave del centro de trabajo (CCT): 15EJN2992T Categoría: ESCUELA	
Sublocalidad: EL ZARZAL		Turno: MATUTINO Horario: 08:45 A 13:30	
Categoría Administrativa: SUBDELEGACIÓN		Aulas: 4 Alumnos: 57 Docentes: 2 Personal diverso: 0	
Dirección: DOMICILIO CONOCIDO		Número de internos	
CP:52335		Instalaciones con las que cuenta: ELECTRICAS, HIDROSANITARIAS Y DIRECCIÓN	



Municipio: TENANGO DEL VALLE	066 Clave Municipio	Número consecutivo (identificador en el mapa) 87	MAPA-40 Número de Mapa
1.- DATOS GENERALES		2.- DATOS ESPECÍFICOS	
Fecha de la información: 01-NOV-2020		Escolaridad: PRIMARIA Nombre: LIC. NARCISO BASSOLS	
Localidad: SAN BARTOLOMÉ ATLATLAHUCA		Tipo: PÚBLICA Nivel: BÁSICO Clave del centro de trabajo (CCT): 15EPR2553L Categoría: ESCUELA	
Sublocalidad: SANTA CECILIA		Turno: MATUTINO Horario: 09:00 A 14:00 Aulas: 2 Alumnos: 18 Docentes: 2 Personal diverso: 0 Número de internos Instalaciones con las que cuenta: ELECTRICAS E HIDROSANITARIAS	
Categoría Administrativa: SUBDELEGACIÓN			
Dirección: CAMINO ATLATLAHUCA-SANTA CECILIA S/N			
CP:52350			



Municipio: TENANGO DEL VALLE	066 Clave Municipio	Número consecutivo (identificador en el mapa) 88	MAPA-31 Número de Mapa
1.- DATOS GENERALES		2.- DATOS ESPECÍFICOS	
Fecha de la información: 01-NOV-2020		Escolaridad: PREESCOLAR Nombre: PROFRA. HERMINA ORTIZ CASTAÑEDA	
Localidad: SAN BARTOLOMÉ ATLATLAHUCA		Tipo: PÚBLICA Nivel: BÁSICO Clave del centro de trabajo (CCT): 15EJN4075Z Categoría: ESCUELA	
Sublocalidad: LA COOPERATIVA		Turno: MATUTINO Horario: 08:30 A 13:30 Aulas: 1 Alumnos: 15 Docentes: 1 Personal diverso: 1 Número de internos Instalaciones con las que cuenta: ELECTRICAS E HIDROSANITARIAS	
Categoría Administrativa: SUBDELEGACIÓN			
Dirección: DIVISIÓN DEL NORTE S/N			
CP:52350			



Municipio: TENANGO DEL VALLE	066 Clave Municipio	Número consecutivo (identificador en el mapa) 89	MAPA-31 Número de Mapa
1.- DATOS GENERALES		2.- DATOS ESPECÍFICOS	
Fecha de la información: 01-NOV-2020	Localidad: SAN BARTOLOMÉ ATLATLAHUCA	Escolaridad: PRIMARIA Nombre: EDUCACIÓN Y PATRIA	Tipo: PÚBLICA Nivel: BÁSICO Clave del centro de trabajo (CCT): 15EPR4261K Categoría: ESCUELA
Sublocalidad: LA COOPERATIVA	Categoría Administrativa: SUBDELEGACIÓN	Turno: MATUTINO Horario: 08:00 A 13:00 Aulas: 2 Alumnos: 29 Docentes: 2 Personal diverso: 3	Número de internos Instalaciones con las que cuenta: ELECTRICAS E HIDROSANITARIAS
Dirección: DICISIÓN DEL NORTE S/N	CP:52300		



Municipio: TENANGO DEL VALLE	066 Clave Municipio	Número consecutivo (identificador en el mapa) 90	MAPA-36 Número de Mapa
1.- DATOS GENERALES		2.- DATOS ESPECÍFICOS	
Fecha de la información: 01-NOV-2020	Localidad: SAN BARTOLOMÉ ATLATLAHUCA	Escolaridad: PREESCOLAR Nombre: LEONA VICARIO	Tipo: PÚBLICA Nivel: BÁSICO Clave del centro de trabajo (CCT): 15DJN1961U Categoría: ESCUELA
Sublocalidad: LA LOMA (LAS RUINAS)	Categoría Administrativa: DELEGACIÓN	Turno: MATUTINO Horario: 08:00 A 13:00 Aulas: 3 Alumnos: 62 Docentes: 4 Personal diverso: 0	Número de internos Instalaciones con las que cuenta: ELECTRICAS, HIDROSANITARIAS Y DIRECCIÓN
Dirección: CALLE ZARAGOZA PTE. NO. 444	CP:52350		



Municipio: TENANGO DEL VALLE	066 Clave Municipio	Número consecutivo (identificador en el mapa) 91	MAPA-37 Número de Mapa
1.- DATOS GENERALES		2.- DATOS ESPECÍFICOS	
Fecha de la información: 01-NOV-2020	Localidad: SAN BARTOLOMÉ ATLATLAHUCA	Escolaridad: SECUNDARIA Nombre: ESC. SEC. OF. NO. 0616 MIGUEL HIDALGO Y COSTILLA	Tipo: PÚBLICA Nivel: MEDIO BÁSICO Clave del centro de trabajo (CCT): 15EES0895N Categoría: ESCUELA
Sublocalidad: LOS CEDROS	Categoría Administrativa: DELEGACIÓN	Turno: MATUTINO Horario: 07:00 A 13:10 Aulas: 6 Alumnos: 234 Docentes: 16 Personal diverso: 3	Número de internos
Dirección: AV. LIC. ADOLFO LÓPEZ MATEOS NO. 100	CP:52350	Instalaciones con las que cuenta: ELECTRICAS, HIDROSANITARIAS, DIRECCIÓN, BIBLIOTECA, CARPINTERIA, SALA DE COMPUTO Y LABORATORIO	



Municipio: TENANGO DEL VALLE	066 Clave Municipio	Número consecutivo (identificador en el mapa) 92	MAPA-37 Número de Mapa
1.- DATOS GENERALES		2.- DATOS ESPECÍFICOS	
Fecha de la información: 01-NOV-2020	Localidad: SAN BARTOLOMÉ ATLATLAHUCA	Escolaridad: SECUNDARIA Nombre: TELESECUNDARIA JOSÉ FERNANDEZ DE LIZARDI	Tipo: PÚBLICA Nivel: MEDIO BÁSICO Clave del centro de trabajo (CCT): 15DTV0131Q Categoría: ESCUELA
Sublocalidad: LOS CEDROS	Categoría Administrativa: DELEGACIÓN	Turno: MATUTINO Horario: 08:00 A 15:00 Aulas: 7 Alumnos: 210 Docentes: 9 Personal diverso: 3	Número de internos
Dirección: AV. ALLENDE S/N	CP:52350	Instalaciones con las que cuenta: ELECTRICAS E HIDROSANITARIAS	



Municipio: TENANGO DEL VALLE 066 Clave Municipio		Número consecutivo (identificador en el mapa) 93	MAPA-37 Número de Mapa
1.- DATOS GENERALES		2.- DATOS ESPECÍFICOS	
Fecha de la información: 01-NOV-2020		Escolaridad: PRIMARIA Nombre: INS. JOSÉ MARÍA PROCOPIO TELLO	
Localidad: SAN BARTOLOMÉ ATLATLAHUCA		Tipo: PÚBLICA Nivel: BÁSICO Clave del centro de trabajo (CCT): 15DPR0256Z Categoría: ESCUELA	
Sublocalidad: LOS CEDROS		Turno: MATUTINO Horario: 08:00 A 13:00 Aulas: 23 Alumnos: 708 Docentes: 32 Personal diverso: 2	
Categoría Administrativa: DELEGACIÓN		Número de internos	
Dirección: AV. ADOLFO LÓPEZ MATEOS NO. 103		Instalaciones con las que cuenta: ELECTRICAS, HIDROSANITARIAS, AUDITORIO, SALA DE COMPUTO Y CANCHAS	
CP:52350			



Municipio: TENANGO DEL VALLE 066 Clave Municipio		Número consecutivo (identificador en el mapa) 93	MAPA-37 Número de Mapa
1.- DATOS GENERALES		2.- DATOS ESPECÍFICOS	
Fecha de la información: 01-NOV-2020		Escolaridad: PRIMARIA Nombre: INS. JOSÉ MARÍA PROCOPIO TELLO	
Localidad: SAN BARTOLOMÉ ATLATLAHUCA		Tipo: PÚBLICA Nivel: BÁSICO Clave del centro de trabajo (CCT): 15DPR2231D Categoría: ESCUELA	
Sublocalidad: LOS CEDROS		Turno: VESPERTINO Horario: 14:00 A 18:30 Aulas: 18 Alumnos: 342 Docentes: 12 Personal diverso: 3	
Categoría Administrativa: DELEGACIÓN		Número de internos	
Dirección: AV. ADOLFO LÓPEZ MATEOS NO. 103		Instalaciones con las que cuenta: ELECTRICAS, HIDROSANITARIAS, AUDITORIO, SALA DE COMPUTO Y CANCHAS	
CP:52350			



Municipio: TENANGO DEL VALLE	066 Clave Municipio	Número consecutivo (identificador en el mapa) 94	MAPA-37 Número de Mapa
1.- DATOS GENERALES		2.- DATOS ESPECÍFICOS	
Fecha de la información: 01-NOV-2020		Escolaridad: PREESCOLAR Nombre: JOSEFA ORTIZ DE DOMINGUEZ	
Localidad: SAN BARTOLOMÉ ATLATLAHUCA		Tipo: PÚBLICA Nivel: BÁSICO Clave del centro de trabajo (CCT): 15DJN0034Z Categoría: ESCUELA	
Sublocalidad: LOS CEDROS		Turno: MATUTINO Horario: 08:30 A 12:30 Aulas: 6 Alumnos: 165 Docentes: 8 Personal diverso: 1 Número de internos	
Categoría Administrativa: DELEGACIÓN		Instalaciones con las que cuenta: ELECTRICAS E HIDROSANITARIAS	
Dirección: AV. MATAMOROS NO. 1			
CP:52350			



Municipio: TENANGO DEL VALLE	066 Clave Municipio	Número consecutivo (identificador en el mapa) 94	MAPA-37 Número de Mapa
1.- DATOS GENERALES		2.- DATOS ESPECÍFICOS	
Fecha de la información: 01-NOV-2020		Escolaridad: PREESCOLAR Nombre: JOSEFA ORTIZ DE DOMINGUEZ	
Localidad: SAN BARTOLOMÉ ATLATLAHUCA		Tipo: PÚBLICA Nivel: BÁSICO Clave del centro de trabajo (CCT): 15DJN1668Q Categoría: ESCUELA	
Sublocalidad: LOS CEDROS		Turno: VESPERTINO Horario: 14:00 A 18:00 Aulas: 4 Alumnos: 94 Docentes: 4 Personal diverso: 2 Número de internos	
Categoría Administrativa: DELEGACIÓN		Instalaciones con las que cuenta: ELECTRICAS, HIDROSANITARIAS Y SALÓN DE USOS MULTIPLES	
Dirección: AV. MATAMOROS NO. 1			
CP:52350			



Municipio: TENANGO DEL VALLE	066 Clave Municipio	Número consecutivo (identificador en el mapa) 95	MAPA-37 Número de Mapa
1.- DATOS GENERALES		2.- DATOS ESPECÍFICOS	
Fecha de la información: 01-NOV-2020	Localidad: SAN BARTOLOMÉ ATLATLAHUCA	Escolaridad: BACHILLERATO, PREPARATORIA Nombre: COBAEM PLANTEL 47, TENANGO DEL VALLE	Tipo: PÚBLICA Nivel: MEDIO SUPERIOR Clave del centro de trabajo (CCT): 15ECB0058T Categoría: ESCUELA
Sublocalidad: LA RINCONADA	Categoría Administrativa: DELEGACIÓN	Turno: MATUTINO Horario: 08:00 A 14:00 Aulas: 4 Alumnos: 191 Docentes: 16 Personal diverso: 0	Número de internos Instalaciones con las que cuenta: ELECTRICAS E HIDROSANITARIAS
Dirección: CALLE ALLENDE S/N	CP: 52350		



Municipio: TENANGO DEL VALLE	066 Clave Municipio	Número consecutivo (identificador en el mapa) 96	MAPA-44 Número de Mapa
1.- DATOS GENERALES		2.- DATOS ESPECÍFICOS	
Fecha de la información: 27-OCT-2020	Localidad: SAN PEDRO ZICTEPEC	Escolaridad: PREESCOLAR Nombre: AÑO DE LA CONSTITUCIÓN	Tipo: PÚBLICA Nivel: BÁSICO Clave del centro de trabajo (CCT): 15DJN0016J Categoría: ESCUELA
Sublocalidad: CENTRO	Categoría Administrativa: DELEGACIÓN	Turno: MATUTINO Horario: 07:30 A 14:30 Aulas: 8 Alumnos: 150 Docentes: 10 Personal diverso: 3	Número de internos Instalaciones con las que cuenta: ELECTRICAS E HIDROSANITARIAS
Dirección: CALLE JUÁREZ NO. 41	CP: 52330		



Municipio: TENANGO DEL VALLE	066 Clave Municipio	Número consecutivo (identificador en el mapa) 96	MAPA-44 Número de Mapa
1.- DATOS GENERALES		2.- DATOS ESPECÍFICOS	
Fecha de la información: 27-OCT-2020	Localidad: SAN PEDRO ZICTEPEC	Escolaridad: PREESCOLAR Nombre: AÑO DE LA CONSTITUCIÓN	Tipo: PÚBLICA Nivel: BÁSICO Clave del centro de trabajo (CCT): 15DJN1577Z Categoría: ESCUELA
Sublocalidad: CENTRO	Categoría Administrativa: DELEGACIÓN	Turno: VESPERTINO Horario: 14:00 A 18:00 Aulas: 9 Alumnos: 67 Docentes: 3 Personal diverso: 0	Número de internos Instalaciones con las que cuenta: ELECTRICAS E HIDROSANITARIAS
Dirección: CALLE. JUÁREZ NO. 41	CP:52330		



Municipio: TENANGO DEL VALLE	066 Clave Municipio	Número consecutivo (identificador en el mapa) 97	MAPA-45 Número de Mapa
1.- DATOS GENERALES		2.- DATOS ESPECÍFICOS	
Fecha de la información: 27-OCT-2020	Localidad: SAN PEDRO ZICTEPEC	Escolaridad: PRIMARIA Nombre: C.E.A.J.A NARCISO BASSOLS	Tipo: PÚBLICA Nivel: BÁSICO Clave del centro de trabajo (CCT): 15EBA2027P Categoría: ESCUELA
Sublocalidad: CENTRO	Categoría Administrativa: DELEGACIÓN	Turno: VESPERTINO Horario: 13:00 A 18:00 Aulas: 3 Alumnos: 35 Docentes: 4 Personal diverso: 0	Número de internos Instalaciones con las que cuenta: ELECTRICAS E HIDROSANITARIAS
Dirección: AV. BENITO JUÁREZ S/N	CP:52330		



Municipio: TENANGO DEL VALLE	066 Clave Municipio	Número consecutivo (identificador en el mapa) 98	MAPA-45 Número de Mapa
1.- DATOS GENERALES		2.- DATOS ESPECÍFICOS	
Fecha de la información: 27-OCT-2020		Escolaridad: PRIMARIA Nombre: NIÑOS HÉROES DE CHAPULTEPEC 1A SECCIÓN	
Localidad: SAN PEDRO ZICTEPEC		Tipo: PÚBLICA Nivel: BÁSICO Clave del centro de trabajo (CCT): 15DPR0262J Categoría: ESCUELA	
Sublocalidad: CENTRO		Turno: MATUTINO Horario: 08:00 A 13:00	
Categoría Administrativa: DELEGACIÓN		Aulas: 13 Alumnos: 315 Docentes: 12 Personal diverso: 2	
Dirección: PLAZA DE LA CONSTITUCIÓN NO. 101		Número de internos Instalaciones con las que cuenta: ELECTRICAS E HIDROSANITARIAS	
CP:52330			



Municipio: TENANGO DEL VALLE	066 Clave Municipio	Número consecutivo (identificador en el mapa) 99	MAPA-45 Número de Mapa
1.- DATOS GENERALES		2.- DATOS ESPECÍFICOS	
Fecha de la información: 27-OCT-2020		Escolaridad: SECUNDARIA Nombre: E.S.T.I.C. NO. 0032 MARIANO MATAMOROS	
Localidad: SAN PEDRO ZICTEPEC		Tipo: PÚBLICA Nivel: MEDIO BÁSICO Clave del centro de trabajo (CCT): 15EST0043H Categoría: ESCUELA	
Sublocalidad: CENTRO		Turno: MATUTINO Horario: 07:00 A 14:00	
Categoría Administrativa: DELEGACIÓN		Aulas: 12 Alumnos: 472 Docentes: 39 Personal diverso: 2	
Dirección: AV. 5 DE MAYO NO. 21		Número de internos Instalaciones con las que cuenta: ELECTRICAS E HIDROSANITARIAS	
CP:52330			



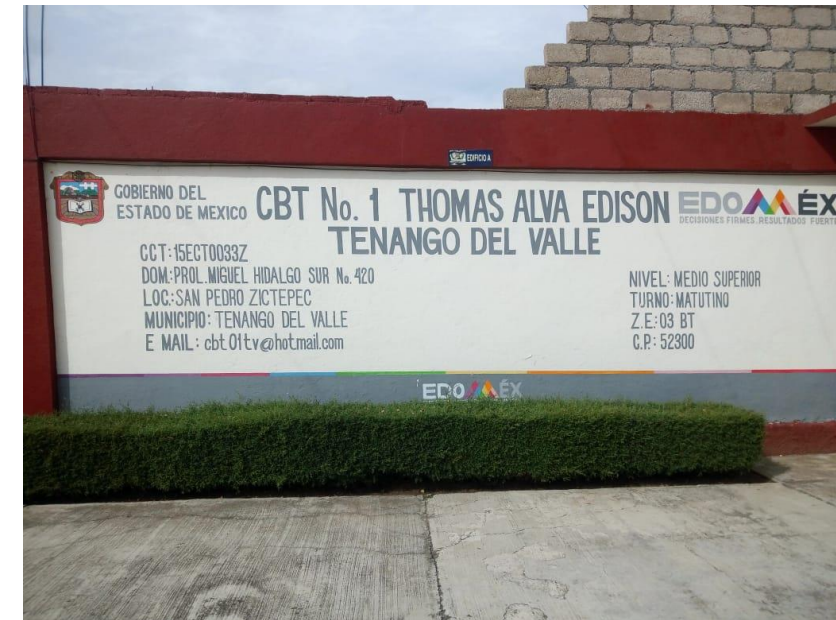
Municipio: TENANGO DEL VALLE	066 Clave Municipio	Número consecutivo (identificador en el mapa) 100	MAPA-42 Número de Mapa
1.- DATOS GENERALES		2.- DATOS ESPECÍFICOS	
Fecha de la información: 27-OCT-2020	Localidad: SAN PEDRO ZICTEPEC	Escolaridad: PRIMARIA Nombre: NIÑOS HÉROES DE CHAPULTEPEC 1A SECCIÓN	Tipo: PÚBLICA Nivel: BÁSICO Clave del centro de trabajo (CCT): 15DPR1241D Categoría: ESCUELA
Sublocalidad: CENTRO	Categoría Administrativa: DELEGACIÓN	Turno: MATUTINO Horario: 08:00 A 13:00 Aulas: 13 Alumnos: 110 Docentes: 6 Personal diverso: 0	Número de internos Instalaciones con las que cuenta: ELECTRICAS E HIDROSANITARIAS
Dirección: PROL. CHAPULTEPEC NO. 233	CP:52330		



Municipio: TENANGO DEL VALLE	066 Clave Municipio	Número consecutivo (identificador en el mapa) 101	MAPA-47 Número de Mapa
1.- DATOS GENERALES		2.- DATOS ESPECÍFICOS	
Fecha de la información: 27-OCT-2020	Localidad: SAN PEDRO ZICTEPEC	Escolaridad: PRIMARIA Nombre: NIÑOS HÉROES DE CHAPULTEPEC 2A SECCIÓN	Tipo: PÚBLICA Nivel: BÁSICO Clave del centro de trabajo (CCT): 15DPR2112Q Categoría: ESCUELA
Sublocalidad: CENTRO	Categoría Administrativa: DELEGACIÓN	Turno: VESPERTINO Horario: 14:00 A 18:30 Aulas: 6 Alumnos: 115 Docentes: 8 Personal diverso: 1	Número de internos Instalaciones con las que cuenta: SANITARIOS, DIRECCIÓN Y AUDITORIO
Dirección: CALLE 5 DE MAYO NO. 101	CP:52330		



Municipio: TENANGO DEL VALLE Clave Municipio: 066	Número consecutivo (identificador en el mapa): 102	MAPA-47 Número de Mapa
1.- DATOS GENERALES		
Fecha de la información: 27-OCT-2020	2.- DATOS ESPECÍFICOS	
Localidad: SAN PEDRO ZICTEPEC	Escolaridad: BACHILLERATO, PREPARATORIA Nombre: C.B.T. NO. 1 THOMAS ALVA EDISON TENANGO DEL VALLE	
Sublocalidad: CRUZ BLANCA	Tipo: PÚBLICA Nivel: MEDIO SUPERIOR Clave del centro de trabajo (CCT): 15ECT0033Z Categoría: ESCUELA	
Categoría Administrativa: DELEGACIÓN	Turno: MATUTINO Horario: 08:00 A 16:00	
Dirección: PROL. MIGUEL HIDALGO SUR NO. 420	Aulas: 11 Alumnos: 395 Docentes: 35 Personal diverso: 7	
CP: 52330	Número de internos Instalaciones con las que cuenta: ELECTRICAS, HIDROSANITARIAS, TALLERES Y ADMINISTRACIÓN	



Municipio: TENANGO DEL VALLE Clave Municipio: 066	Número consecutivo (identificador en el mapa): 103	MAPA-48 Número de Mapa
1.- DATOS GENERALES		
Fecha de la información: 27-OCT-2020	2.- DATOS ESPECÍFICOS	
Localidad: SAN PEDRO ZICTEPEC	Escolaridad: PREESCOLAR Nombre: JOSÉ MARÍA ARTEAGA	
Sublocalidad: LA ISLETA	Tipo: PÚBLICA Nivel: BÁSICO Clave del centro de trabajo (CCT): 15EJN0907S Categoría: ESCUELA	
Categoría Administrativa: SUBDELEGACIÓN	Turno: MATUTINO Horario: 08:45 A 13:30	
Dirección: CALLE PRINCIPAL S/N	Aulas: 1 Alumnos: 15 Docentes: 1 Personal diverso: 0	
CP: 52330	Número de internos Instalaciones con las que cuenta: ELECTRICAS, HIDROSANITARIAS Y DIRECCIÓN	




Municipio: TENANGO DEL VALLE	066 Clave Municipio	Número consecutivo (identificador en el mapa) 104	MAPA-48 Número de Mapa
1.- DATOS GENERALES		2.- DATOS ESPECÍFICOS	
Fecha de la información: 27-OCT-2020	Localidad: SAN PEDRO ZICTEPEC	Escolaridad: PRIMARIA Nombre: JUSTO SIERRA	Tipo: PÚBLICA Nivel: BÁSICO Clave del centro de trabajo (CCT): 15DPR1903U Categoría: ESCUELA
Sublocalidad: LA ISLETA	Categoría Administrativa: SUBDELEGACIÓN	Turno: MATUTINO Horario: 08:00 A 13:00 Aulas: 3 Alumnos: 66 Docentes: 6 Personal diverso: 0	Número de internos Instalaciones con las que cuenta: ELECTRICAS E HIDROSANITARIAS
Dirección: CALLE LOS PINOS NO. 301	CP:52330		



Municipio: TENANGO DEL VALLE	066 Clave Municipio	Número consecutivo (identificador en el mapa) 105	MAPA-46 Número de Mapa
1.- DATOS GENERALES		2.- DATOS ESPECÍFICOS	
Fecha de la información: 27-OCT-2020	Localidad: SAN PEDRO ZICTEPEC	Escolaridad: PRIMARIA Nombre: TIERRA Y LIBERTAD	Tipo: PÚBLICA Nivel: BÁSICO Clave del centro de trabajo (CCT): 15DPR2656I Categoría: ESCUELA
Sublocalidad: LA HACIENDITA	Categoría Administrativa: DELEGACIÓN	Turno: MATUTINO Horario: 08:00 A 13:00 Aulas: 3 Alumnos: 68 Docentes: 4 Personal diverso: 0	Número de internos Instalaciones con las que cuenta: ELECTRICAS, HIDROSANITARIAS Y DIRECCIÓN
Dirección: LUIS DONALDO COLOCIO NO. 109	CP:52330		



Municipio: TENANGO DEL VALLE	066 Clave Municipio	Número consecutivo (identificador en el mapa) 106	MAPA-46 Número de Mapa
1.- DATOS GENERALES		2.- DATOS ESPECÍFICOS	
Fecha de la información: 27-OCT-2020	Localidad: SAN PEDRO ZICTEPEC	Escolaridad: PREESCOLAR Nombre: MA. ENRIQUETA CAMARILLO DE PEREYRA	Tipo: PÚBLICA Nivel: BÁSICO Clave del centro de trabajo (CCT): 15EJN2293Z Categoría: ESCUELA
Sublocalidad: LA HACIENDITA	Categoría Administrativa: DELEGACIÓN	Turno: MATUTINO Horario: 08:45 A 13:30 Aulas: 3 Alumnos: 48 Docentes: 4 Personal diverso: 1	Número de internos Instalaciones con las que cuenta: ELECTRICAS, HIDROSANITARIAS Y DIRECCIÓN
Dirección: AV. ENCINOS NORTE NO. 105	CP:52330		



Municipio: TENANGO DEL VALLE	066 Clave Municipio	Número consecutivo (identificador en el mapa) 107	MAPA-38 Número de Mapa
1.- DATOS GENERALES		2.- DATOS ESPECÍFICOS	
Fecha de la información: 22-OCT-2020	Localidad: SAN FRANCISCO TEPEXOXUCA	Escolaridad: SECUNDARIA Nombre: TECNICA NO. 125 FELIPE VILLANUEVA	Tipo: PÚBLICA Nivel: MEDIO BÁSICO Clave del centro de trabajo (CCT): 15DST0134Z Categoría: ESCUELA
Sublocalidad: SANTA MARÍA	Categoría Administrativa: DELEGACIÓN	Turno: MATUTINO Horario: 07:30 A 14:30 Aulas: 8 Alumnos: 245 Docentes: 21 Personal diverso: 2	Número de internos Instalaciones con las que cuenta: ELECTRICAS E HIDROSANITARIAS
Dirección: AV. HIDALGO NO. 338	CP:52333		



Municipio: TENANGO DEL VALLE	066 Clave Municipio	Número consecutivo (identificador en el mapa) 108	MAPA-38 Número de Mapa
1.- DATOS GENERALES		2.- DATOS ESPECÍFICOS	
Fecha de la información: 22-OCT-2020		Escolaridad: PRIMARIA Nombre: LIC. ALFRDO V. BONFIL	
Localidad: SAN FRANCISCO TEPEXOXUCA		Tipo: PÚBLICA Nivel: BÁSICO Clave del centro de trabajo (CCT): 15DPR0258X Categoría: ESCUELA	
Sublocalidad: SANTA MARÍA		Turno: MATUTINO Horario: 09:00 A 14:00 Aulas: 11 Alumnos: 254 Docentes: 14 Personal diverso: 1	
Categoría Administrativa: DELEGACIÓN		Número de internos	
Dirección: AV. HIDALGO SUR NO. 336		Instalaciones con ELECTRICAS E HIDROSANITARIAS las que cuenta:	
	CP:52333		



Municipio: TENANGO DEL VALLE	066 Clave Municipio	Número consecutivo (identificador en el mapa) 109	MAPA-38 Número de Mapa
1.- DATOS GENERALES		2.- DATOS ESPECÍFICOS	
Fecha de la información: 22-OCT-2020		Escolaridad: PREESCOLAR Nombre: NEZAHUALCOYOTL ACOLMIZTLI	
Localidad: SAN FRANCISCO TEPEXOXUCA		Tipo: PÚBLICA Nivel: BÁSICO Clave del centro de trabajo (CCT): 15DJN1960V Categoría: ESCUELA	
Sublocalidad: SANTA MARÍA		Turno: MATUTINO Horario: 08:30 A 12:30 Aulas: 4 Alumnos: 89 Docentes: 5 Personal diverso: 0	
Categoría Administrativa: DELEGACIÓN		Número de internos	
Dirección: CALLE GILDARDO HERRERA S/N		Instalaciones con ELECTRICAS E HIDROSANITARIAS las que cuenta:	
	CP:52333		



Municipio: TENANGO DEL VALLE	066 Clave Municipio	Número consecutivo (identificador en el mapa) 110	MAPA-38 Número de Mapa
1.- DATOS GENERALES		2.- DATOS ESPECÍFICOS	
Fecha de la información: 22-OCT-2020		Escolaridad: BACHILLERATO, PREPARATORIA Nombre: OF. NO. 355 JOSÉ VASCONCELOS	
Localidad: SAN FRANCISCO TEPEXOXUCA		Tipo: PÚBLICA Nivel: MEDIO SUPERIOR Clave del centro de trabajo (CCT): 15EBH0560Y Categoría: ESCUELA	
Sublocalidad: SANTA MARÍA		Turno: MATUTINO	
Categoría Administrativa: DELEGACIÓN		Horario: 08:00 A 13:00	
Dirección: LIBRAMIENTO SAN FRANCISCO TEPEXOXUCA		Aulas: 8	
CP:52333		Alumnos: 260	
		Docentes: 12	
		Personal diverso: 2	
		Número de internos	
		Instalaciones con ELECTRICAS E HIDROSANITARIAS las que cuenta:	



Municipio: TENANGO DEL VALLE	066 Clave Municipio	Número consecutivo (identificador en el mapa) 111	MAPA-38 Número de Mapa
1.- DATOS GENERALES		2.- DATOS ESPECÍFICOS	
Fecha de la información: 22-OCT-2020		Escolaridad: PREESCOLAR Nombre: GUSTAVO ADOLFO BECQUER	
Localidad: SAN FRANCISCO TEPEXOXUCA		Tipo: PÚBLICA Nivel: BÁSICO Clave del centro de trabajo (CCT): 15EJN0072A Categoría: ESCUELA	
Sublocalidad: CENTRO		Turno: MATUTINO	
Categoría Administrativa: DELEGACIÓN		Horario: 08:45 A 13:30	
Dirección: CALLE MORELOS NO. 100		Aulas: 5	
CP:52333		Alumnos: 85	
		Docentes: 6	
		Personal diverso: 2	
		Número de internos	
		Instalaciones con ELECTRICAS E HIDROSANITARIAS las que cuenta:	



Municipio: TENANGO DEL VALLE	066 Clave Municipio	Número consecutivo (identificador en el mapa) 112	MAPA-38 Número de Mapa
1.- DATOS GENERALES		2.- DATOS ESPECÍFICOS	
Fecha de la información: 22-OCT-2020	Localidad: SAN FRANCISCO TEPEXOXUCA	Escolaridad: PRIMARIA Nombre: EMILIANO ZAPATA	Tipo: PÚBLICA Nivel: BÁSICO Clave del centro de trabajo (CCT): 15EPR2925L Categoría: ESCUELA
Sublocalidad: SAN FRANCISCO	Categoría Administrativa: DELEGACIÓN	Turno: MATUTINO Horario: 08:00 A 13:30 Aulas: 12 Alumnos: 302 Docentes: 10 Personal diverso: 4	Número de internos
Dirección: CALLE HIDALGO NO. 418	CP: 52333	Instalaciones con las que cuenta: ELECTRICAS, HIDROSANITARIAS, DIRECCIÓN Y TIENDA ESCOLAR	



Municipio: TENANGO DEL VALLE	066 Clave Municipio	Número consecutivo (identificador en el mapa) 113	MAPA-20 Número de Mapa
1.- DATOS GENERALES		2.- DATOS ESPECÍFICOS	
Fecha de la información: 29-OCT-2020	Localidad: SANTA MARÍA JAJALPA	Escolaridad: SECUNDARIA Nombre: SEC. OF. NO. 0628 MAESTRO JUSTO SIERRA	Tipo: PÚBLICA Nivel: MEDIO BÁSICO Clave del centro de trabajo (CCT): 15EES0940J Categoría: ESCUELA
Sublocalidad: CENTRO	Categoría Administrativa: DELEGACIÓN	Turno: MATUTINO Horario: 08:00 A 13:00 Aulas: 4 Alumnos: 153 Docentes: 17 Personal diverso: 1	Número de internos
Dirección: CALLE VICENTE GUERRERO NO. 210	CP: 52320	Instalaciones con las que cuenta: ELECTRICAS E HIDROSANITARIAS	



Municipio: TENANGO DEL VALLE	066 Clave Municipio	Número consecutivo (identificador en el mapa) 114	MAPA-20 Número de Mapa
1.- DATOS GENERALES		2.- DATOS ESPECÍFICOS	
Fecha de la información: 29-OCT-2020		Escolaridad: PRIMARIA	
Localidad: SANTA MARÍA JAJALPA		Nombre: PROF. ADOLFO VILLA GONZÁLEZ	
Sublocalidad: CENTRO		Tipo: PÚBLICA Nivel: BÁSICO	
Categoría Administrativa: DELEGACIÓN		Clave del centro de trabajo (CCT): 15EPR2489A	
Dirección: PROL. VICENTE GUERRERO ORIENTE NO. 211		Categoría: ESCUELA	
CP:52320		Turno: MATUTINO	
		Horario: 08:00 A 13:00	
		Aulas: 17	
		Alumnos: 394	
		Docentes: 13	
		Personal diverso: 2	
		Número de internos	
		Instalaciones con las que cuenta: ELECTRICAS, HIDROSANITARIAS, ÁREAS VERDES, SALA DE COMPUTO Y BIBLIOTECA	



Municipio: TENANGO DEL VALLE	066 Clave Municipio	Número consecutivo (identificador en el mapa) 115	MAPA-20 Número de Mapa
1.- DATOS GENERALES		2.- DATOS ESPECÍFICOS	
Fecha de la información: 29-OCT-2020		Escolaridad: PREESCOLAR	
Localidad: SANTA MARÍA JAJALPA		Nombre: CUITLAHUAC	
Sublocalidad: CENTRO		Tipo: PÚBLICA Nivel: BÁSICO	
Categoría Administrativa: DELEGACIÓN		Clave del centro de trabajo (CCT): 15DJN0023T	
Dirección: AV. MORELOS NO. 1		Categoría: ESCUELA	
CP:52320		Turno: MATUTINO	
		Horario: 09:00 A 13:30	
		Aulas: 6	
		Alumnos: 138	
		Docentes: 11	
		Personal diverso: 1	
		Número de internos	
		Instalaciones con las que cuenta: ELECTRICAS, HIDROSANITARIAS Y DIRECCIÓN	



Municipio: TENANGO DEL VALLE	066 Clave Municipio	Número consecutivo (identificador en el mapa) 116	MAPA-13 Número de Mapa
1.- DATOS GENERALES		2.- DATOS ESPECÍFICOS	
Fecha de la información: 29-OCT-2020	Localidad: SANTA MARÍA JAJALPA	Escolaridad: EDUCACIÓN PARA EL ADULTO Nombre: C.E.A.J.A MIGUEL HIDALGO	Tipo: PÚBLICA Nivel: BÁSICO
Sublocalidad: CENTRO	Categoría Administrativa: DELEGACIÓN	Clave del centro de trabajo (CCT): 15EBA1324L	Categoría: ESCUELA
Dirección: CALLE JOSÉ MARÍA MORELOS	CP: 52320	Turno: MATUTINO	Horario: 08:00 A 14:00
		Aulas: 1	Alumnos: 29
		Docentes: 3	Personal diverso: 0
		Número de internos	Instalaciones con las que cuenta: ELECTRICAS E HIDROSANITARIAS



Municipio: TENANGO DEL VALLE	066 Clave Municipio	Número consecutivo (identificador en el mapa) 117	MAPA-13 Número de Mapa
1.- DATOS GENERALES		2.- DATOS ESPECÍFICOS	
Fecha de la información: 29-OCT-2020	Localidad: SANTA MARÍA JAJALPA	Escolaridad: PRIMARIA Nombre: PROFRA. HERMINIA LÓPEZ CASTAÑEDA	Tipo: PÚBLICA Nivel: BÁSICO
Sublocalidad: CENTRO	Categoría Administrativa: DELEGACIÓN	Clave del centro de trabajo (CCT): 15DPR0263E	Categoría: ESCUELA
Dirección: AV. LIBERTAD NO. 9	CP: 52320	Turno: MATUTINO	Horario: 08:00 A 13:00
		Aulas: 10	Alumnos: 576
		Docentes: 30	Personal diverso: 2
		Número de internos	Instalaciones con las que cuenta: ELECTRICAS, HIDROSANITARIAS, SALA DE COMPUTO, BIBLIOTECA, DIRECCIÓN, SALÓN DE USOS MÚLTIPLES Y PATIO RECREATIVO



Municipio: TENANGO DEL VALLE	066 Clave Municipio	Número consecutivo (identificador en el mapa) 117	MAPA-13 Número de Mapa
1.- DATOS GENERALES		2.- DATOS ESPECÍFICOS	
Fecha de la información: 29-OCT-2020	Localidad: SANTA MARÍA JAJALPA	Escolaridad: PRIMARIA Nombre: PROFRA. HERMINIA LÓPEZ CASTAÑEDA	Tipo: PÚBLICA Nivel: BÁSICO Clave del centro de trabajo (CCT): 15DPR0263E Categoría: ESCUELA
Sublocalidad: CENTRO	Categoría Administrativa: DELEGACIÓN	Turno: VESPERTINO Horario: 13:30 A 18:00 Aulas: 10 Alumnos: 348 Docentes: 18 Personal diverso: 3	Número de internos
Dirección: AV. LIBERTAD NO. 9	CP:52320	Instalaciones con las que cuenta: ELECTRICAS, HIDROSANITARIAS, SALA DE COMPUTO, BIBLIOTECA, DIRECCIÓN, SALÓN DE USOS MULTIPLES Y PATIO RECREATIVO	



Municipio: TENANGO DEL VALLE	066 Clave Municipio	Número consecutivo (identificador en el mapa) 118	MAPA-13 Número de Mapa
1.- DATOS GENERALES		2.- DATOS ESPECÍFICOS	
Fecha de la información: 29-OCT-2020	Localidad: SANTA MARÍA JAJALPA	Escolaridad: PREESCOLAR Nombre: ESPERANZA ORTIZ CASTAÑEDA	Tipo: PÚBLICA Nivel: BÁSICO Clave del centro de trabajo (CCT): 15EJN0640C Categoría: ESCUELA
Sublocalidad: CENTRO	Categoría Administrativa: DELEGACIÓN	Turno: MATUTINO Horario: 08:45 A 13:30 Aulas: 7 Alumnos: 188 Docentes: 14 Personal diverso: 2	Número de internos
Dirección: AV. LIBERTAD NO. 116	CP:52320	Instalaciones con las que cuenta: ELECTRICAS E HIDROSANITARIAS	



Municipio: TENANGO DEL VALLE	066 Clave Municipio	Número consecutivo (identificador en el mapa) 119	MAPA-13 Número de Mapa
1.- DATOS GENERALES		2.- DATOS ESPECÍFICOS	
Fecha de la información: 29-OCT-2020	Localidad: SANTA MARIA JAJALPA	Escolaridad: SECUNDARIA Nombre: TELESECUNDARIA HERMILIO ABREU GÓMEZ	Tipo: PÚBLICA Nivel: MEDIO BÁSICO Clave del centro de trabajo (CCT): 15DTV0192D Categoría: ESCUELA
Sublocalidad: CENTRO	Categoría Administrativa: DELEGACIÓN	Turno: MATUTINO Horario: 08:00 A 14:00 Aulas: 4 Alumnos: 134 Docentes: 8 Personal diverso: 2	Número de internos Instalaciones con las que cuenta: ELECTRICAS E HIDROSANITARIAS
Dirección: AV. LIBERTAD S/N	CP: 52320		



Mercados, Tianguis y Centrales de Abasto

MERCADOS, TIANGUIS Y CENTRALES DE ABASTO (12 Registros)

Municipio: TENANGO DEL VALLE	066 CLAVE MUNICIPIO	Número consecutivo (identificador en el mapa) 01	MAPA-21 Número de Mapa
1.- DATOS GENERALES		2.- DATOS ESPECÍFICOS	
Fecha de la información: 02-DIC-2020 Localidad: TENANGO DE ARISTA Sublocalidad: CENTRO Categoría Administrativa: CABECERA MUNICIPAL Dirección: AV. MIGUEL HIDALGO S/N CP:52300		Tipo: MERCADO CUBIERTO Nombre: FILIBERTO GÓMEZ Área: 1,000M2mts ² Número de Establecimientos: 160 Horario: 08:00 A 20:00 HRS. Días Laborables: TODOS LOS DIAS Venta Principal de: DIVERSOS Descripción del Lugar:	



Municipio: TENANGO DEL VALLE	066 CLAVE MUNICIPIO	Número consecutivo (identificador en el mapa) 02	MAPA-21 Número de Mapa
1.- DATOS GENERALES		2.- DATOS ESPECÍFICOS	
Fecha de la información: 02-DIC-2020 Localidad: TENANGO DE ARISTA Sublocalidad: CENTRO Categoría Administrativa: CABECERA MUNICIPAL Dirección: CALLES ÁLVARO OBREGÓN SUR Y NTE. CP:52300		Tipo: TIANGUIS Nombre: TIANGUIS DE TENANGO Área: 3,000M2mts ² Número de Establecimientos: 30 Horario: 04:00 A 16:00 HRS. Días Laborables: JUEVES Y DOMINGOS Venta Principal de: DIVERSOS Descripción del Lugar: SE ENCUENTRA EN EL PRIMER CUADRO DEL MUNICIPIO	



Municipio: TENANGO DEL VALLE 066 CLAVE MUNICIPIO	Número consecutivo (identificador en el mapa) 03	MAPA-13 Número de Mapa
1.- DATOS GENERALES		2.- DATOS ESPECÍFICOS
Fecha de la información: 02-DIC-2020	Tipo: TIANGUIS	Nombre: TIANGUIS SANTA MARÍA JAJALPA Área: 100M2mts ² Número de Establecimientos: 8 Horario: 08:00 A 18:00 HRS. Días Laborables: TODOS LOS DIAS Venta Principal de: DIVERSOS Descripción del Lugar: UBICADO EN LA EXPLANADA DE LA DELEGACIÓN
Localidad: SANTA MARÍA JAJALPA		
Sublocalidad: CENTRO		
Categoría Administrativa: DELEGACIÓN		
Dirección: AV. MIGUEL HIDALGO S/N		
CP:52320		



Municipio: TENANGO DEL VALLE 066 CLAVE MUNICIPIO	Número consecutivo (identificador en el mapa) 04	MAPA-5 Número de Mapa
1.- DATOS GENERALES		2.- DATOS ESPECÍFICOS
Fecha de la información: 02-DIC-2020	Tipo: TIANGUIS	Nombre: TIANGUIS DE TODOS LOS DÍAS Área: 100M2mts ² Número de Establecimientos: 15 Horario: 07:00 A 17:00 HRS. Días Laborables: TODOS LOS DIAS Venta Principal de: DIVERSOS Descripción del Lugar: SE ENCUENTRA FRENTE A LA DELEGACIÓN MUNICIPAL
Localidad: SANTIAGUITO COAXUTENCO		
Sublocalidad: CENTRO		
Categoría Administrativa: DELEGACIÓN		
Dirección: CALLE BENITO JUÁREZ		
CP:52315		



Municipio: TENANGO DEL VALLE 066 CLAVE MUNICIPIO	Número consecutivo (identificador en el mapa) 05	MAPA-4 Número de Mapa
1.- DATOS GENERALES		2.- DATOS ESPECÍFICOS
Fecha de la información: 02-DIC-2020	Tipo: TIANGUIS	Nombre: TIANGUIS DE TODA LA SEMANA Área: 100M2mts ² Número de Establecimientos: 20 Horario: 08:00 A 16:00 HRS. Días Laborables: TODOS LOS DIAS Venta Principal de: DIVERSOS Descripción del Lugar: UBICADO EN LA PLAZA DE LA CONSTITUCIÓN A UN COSTADO DE LA DELEGACIÓN
Localidad: SAN FRANCISCO PUTLA		
Sublocalidad: CENTRO		
Categoría Administrativa: DELEGACIÓN		
Dirección: CALLE HIDALGO SUR		
CP:52340		



Municipio: TENANGO DEL VALLE	066 CLAVE MUNICIPIO	Número consecutivo (identificador en el mapa) 06	MAPA-15 Número de Mapa
1.- DATOS GENERALES		2.- DATOS ESPECÍFICOS	
Fecha de la información: 02-DIC-2020		Tipo: TIANGUIS	
Localidad: SAN MIGUEL BALDERAS		Nombre: TIANGUIS DEL DÍA JUEVES	
Sublocalidad: CENTRO		Área: 100M2mts ²	
Categoría Administrativa: DELEGACIÓN		Número de Establecimientos: 15	
Dirección: CALLE BENITO JUÁREZ PTE.		Horario: 08:00 A 16:00 HRS.	
CP:52345		Días Laborables: TODOS LOS DIAS	
		Venta Principal de: DIVERSOS	
Descripción del Lugar: UBICADO A UNA CUADRA DE LA DELEGACIÓN MUNICIPAL			



Municipio: TENANGO DEL VALLE	066 CLAVE MUNICIPIO	Número consecutivo (identificador en el mapa) 07	MAPA-24 Número de Mapa
1.- DATOS GENERALES		2.- DATOS ESPECÍFICOS	
Fecha de la información: 02-DIC-2020		Tipo: TIANGUIS	
Localidad: SANTA CRUZ PUEBLO NUEVO		Nombre: TIANGUIS DE TODOS LOS DIAS	
Sublocalidad: CENTRO		Área: 200M2mts ²	
Categoría Administrativa: DELEGACIÓN		Número de Establecimientos: 20	
Dirección: CALLE ALDAMA		Horario: 08:00 A 16:00 HRS.	
CP:52346		Días Laborables: TODOS LOS DIAS	
		Venta Principal de: DIVERSOS	
Descripción del Lugar: UBICADO A UN COSTADO DE LA DELEGACIÓN MUNICIPAL			



Municipio: TENANGO DEL VALLE	066 CLAVE MUNICIPIO	Número consecutivo (identificador en el mapa) 08	MAPA-35 Número de Mapa
1.- DATOS GENERALES		2.- DATOS ESPECÍFICOS	
Fecha de la información: 02-DIC-2020		Tipo: TIANGUIS	
Localidad: SAN PEDRO TLANIXCO		Nombre: TIANGUIS DE TODOS LOS DIAS	
Sublocalidad: CENTRO		Área: 50M2mts ²	
Categoría Administrativa: DELEGACIÓN		Número de Establecimientos: 15	
Dirección: CALLE REFORMA		Horario: 08:00 A 16:00 HRS.	
CP:52335		Días Laborables: TODOS LOS DIAS	
		Venta Principal de: DIVERSOS	
Descripción del Lugar: UBICADO A UN COSTADO DE LA DELEGACIÓN MUNICIPAL			



Municipio: TENANGO DEL VALLE	066 CLAVE MUNICIPIO	Número consecutivo (identificador en el mapa) 09	MAPA-36 Número de Mapa
1.- DATOS GENERALES		2.- DATOS ESPECÍFICOS	
Fecha de la información: 02-DIC-2020		Tipo: TIANGUIS	
Localidad: SAN BARTOLOMÉ ATLATLAHUCA		Nombre: TIANGUIS DEL DÍA MARTES	
Sublocalidad: CENTRO		Área: 50M2mts ²	
Categoría Administrativa: DELEGACIÓN		Número de Establecimientos: 30	
Dirección: CALLE ALLENDE		Horario: 08:00 A 16:00 HRS.	
CP:523		Días Laborables: MARTES Y SABADOS	
		Venta Principal de: DIVERSOS	
Descripción del Lugar: UBICADO A UNA CUADRA DE LA IGLESIA Y LA DELEGACIÓN MUNICIPAL			



Municipio: TENANGO DEL VALLE	066 CLAVE MUNICIPIO	Número consecutivo (identificador en el mapa) 10	MAPA-45 Número de Mapa
1.- DATOS GENERALES		2.- DATOS ESPECÍFICOS	
Fecha de la información: 02-DIC-2020		Tipo: TIANGUIS	
Localidad: SAN PEDRO ZICTEPEC		Nombre: TIANGUIS DE TODOS LOS DIAS	
Sublocalidad: CENTRO		Área: 200M2mts ²	
Categoría Administrativa: DELEGACIÓN		Número de Establecimientos: 15	
Dirección: PLAZA DE LA CONSTITUCIÓN		Horario: 08:00 A 18:00 HRS.	
CP:52330		Días Laborables: TODOS LOS DIAS	
		Venta Principal de: DIVERSOS	
Descripción del Lugar: UBICADO EN LA EXPLANADA DE LA DELEGACIÓN			



Municipio: TENANGO DEL VALLE	066 CLAVE MUNICIPIO	Número consecutivo (identificador en el mapa) 11	MAPA-44 Número de Mapa
1.- DATOS GENERALES		2.- DATOS ESPECÍFICOS	
Fecha de la información: 02-DIC-2020		Tipo: MERCADO CUBIERTO	
Localidad: SAN PEDRO ZICTEPEC		Nombre: MERCADO CUBIERTO, SAN PEDRO ZICTEPEC	
Sublocalidad: CENTRO		Área: 100M2mts ²	
Categoría Administrativa: DELEGACIÓN		Número de Establecimientos: 20	
Dirección: PLAZA DE LA CONSTITUCIÓN		Horario: 08:00 A 18:00 HRS.	
CP:52330		Días Laborables: TODOS LOS DIAS	
		Venta Principal de: DIVERSOS	
Descripción del Lugar: UBICADO A UN COSTADO DE LA DELEGACIÓN MUNICIPAL			



Municipio: TENANGO DEL VALLE	066 CLAVE MUNICIPIO	Número consecutivo (identificador en el mapa) 12	MAPA-38 Número de Mapa
1.- DATOS GENERALES		2.- DATOS ESPECÍFICOS	
Fecha de la información: 02-DIC-2020 Localidad: SAN FRANCISCO TEPEXOXUCA Sublocalidad: CENTRO Categoría Administrativa: DELEGACIÓN Dirección: CALLE HIDALGO S/N CP:52333		Tipo: TIANGUIS Nombre: TIANGUIS DEL DÍA LUNES Área: 100M2mts ² Número de Establecimientos: 20 Horario: 07:00 A 16:00 HRS. Días Laborables: LUNES Venta Principal de: DIVERSOS Descripción del Lugar: UBICADO EN LA EXPLANADA DE LA DELEGACIÓN	

Bares, Restaurantes y Centros Nocturnos

Municipio: TENANGO DEL VALLE Clave Municipio: 066	Número consecutivo (identificador en el mapa): 01	MAPA-27 Número de Mapa
1.- DATOS GENERALES		
Fecha de la información: 26-NOV-2020 Localidad: TENANGO DE ARISTA Sublocalidad: LOS CEDROS Categoría Administrativa: CABECERA MUNICIPAL Dirección: BLVD. NARCISO BASSOLS NO. 300 CP: 52300	2.- DATOS ESPECÍFICOS	
Nombre: RESTAURANTE "POLLOS KIRO"		
Capacidad: 50 PERSONAS Días laborables: TODOS LOS DIAS Horario: 10:00 A 19:00 HRS.		
Combustibles		
Nombre: GAS L.P.		
Tanques: 1		
Capacidad: 100		
Total (Lts): 100		



Municipio: TENANGO DEL VALLE Clave Municipio: 066	Número consecutivo (identificador en el mapa): 02	MAPA-27 Número de Mapa
1.- DATOS GENERALES		
Fecha de la información: 26-NOV-2020 Localidad: TENANGO DE ARISTA Sublocalidad: LOS CEDROS Categoría Administrativa: CABECERA MUNICIPAL Dirección: C. GERMÁN ROJAS BARANDA CP: 52300	2.- DATOS ESPECÍFICOS	
Nombre: RESTAURANTE-BAR "LAS PINAS"		
Capacidad: 150 PERSONAS Días laborables: TODOS LOS DIAS Horario: 12:00 A 21:00 HRS.		
Combustibles		
Nombre: GAS L.P.		
Tanques: 1		
Capacidad: 300		
Total (Lts): 300		



Municipio: TENANGO DEL VALLE Clave Municipio: 066	Número consecutivo (identificador en el mapa): 03	MAPA-27 Número de Mapa
1.- DATOS GENERALES		
Fecha de la información: 26-NOV-2020 Localidad: TENANGO DE ARISTA Sublocalidad: LOS CEDROS Categoría Administrativa: CABECERA MUNICIPAL Dirección: AV. NIÑOS HÉROES NO. 501 CP: 52300	2.- DATOS ESPECÍFICOS	
Nombre: RESTAURANTE-BAR "LAURENT'S"		
Capacidad: 60 PERSONAS Días laborables: TODOS LOS DIAS Horario: 09:00 A 20:00 HRS.		
Combustibles		
Nombre: GAS L.P.		
Tanques: 1		
Capacidad: 300		
Total (Lts): 300		



Municipio: TENANGO DEL VALLE Clave Municipio: 066	Número consecutivo (identificador en el mapa): 04	MAPA-27 Número de Mapa
1.- DATOS GENERALES		
Fecha de la información: 26-NOV-2020 Localidad: TENANGO DE ARISTA Sublocalidad: SAN MARTÍN Categoría Administrativa: CABECERA MUNICIPAL Dirección: CALLE ZARAGOZA S/N CP: 52300	2.- DATOS ESPECÍFICOS	
Nombre: RESTAURANTE CAFE " LOS COLIBRIJES"		
Capacidad 50 PERSONAS Días laborables: LUNES A SABADO Horario: 09:00 A 22:00 HRS.		
Combustibles		
Nombre:	GAS L.P.	
Tanques:	1	
Capacidad:	1000	
Total (Lts):	1000	



Municipio: TENANGO DEL VALLE Clave Municipio: 066	Número consecutivo (identificador en el mapa): 05	MAPA-21 Número de Mapa
1.- DATOS GENERALES		
Fecha de la información: 26-NOV-2020 Localidad: TENANGO DE ARISTA Sublocalidad: SAN MARTÍN Categoría Administrativa: CABECERA MUNICIPAL Dirección: JUÁREZ SUR NO. 103 CP: 52300	2.- DATOS ESPECÍFICOS	
Nombre: RESTAURANTE " CAFÉ "D'LERMA"		
Capacidad 20 PERSONAS Días laborables: LUNES A SABADO Horario: 09:00 A 17:00 HRS.		
Combustibles		
Nombre:	GAS L.P.	
Tanques:	1	
Capacidad:	200	
Total (Lts):	200	



Municipio: TENANGO DEL VALLE Clave Municipio: 066	Número consecutivo (identificador en el mapa): 06	MAPA-21 Número de Mapa
1.- DATOS GENERALES		
Fecha de la información: 26-NOV-2020 Localidad: TENANGO DE ARISTA Sublocalidad: CENTRO Categoría Administrativa: CABECERA MUNICIPAL Dirección: ABEL C. SALAZAR NO. 105 CP: 52300	2.- DATOS ESPECÍFICOS	
Nombre: RESTAURANTE-BAR " EL CENTENARIO"		
Capacidad 20 PERSONAS Días laborables: TODOS LOS DIAS Horario: 13:00 A 20:00 HRS.		
Combustibles		
Nombre:	GAS L.P.	
Tanques:	1	
Capacidad:	20	
Total (Lts):	20	



Municipio: TENANGO DEL VALLE	066 Clave Municipio	Número consecutivo (identificador en el mapa) 07	MAPA-21 Número de Mapa
1.- DATOS GENERALES		2.- DATOS ESPECÍFICOS	
Fecha de la información: 26-NOV-2020		Nombre: RESTAURANTE-BAR "LA CASITA"	
Localidad: TENANGO DE ARISTA		Capacidad 40 PERSONAS	
Sublocalidad: CENTRO		Días laborables: MARTES A DOMINGOS	
Categoría Administrativa: CABECERA MUNICIPAL		Horario: 10:00 A 19:00 HRS.	
Dirección: CALLE ABEL C. SALAZAR NO. 110		Combustibles	
CP: 52300		Nombre:	GAS L.P.
		Tanques:	1
		Capacidad:	500
		Total (Lts):	500



Municipio: TENANGO DEL VALLE	066 Clave Municipio	Número consecutivo (identificador en el mapa) 08	MAPA-21 Número de Mapa
1.- DATOS GENERALES		2.- DATOS ESPECÍFICOS	
Fecha de la información: 26-NOV-2020		Nombre: RESTAURANTE-BAR "XOLY SANTA MONICA"	
Localidad: TENANGO DE ARISTA		Capacidad 50 PERSONAS	
Sublocalidad: CENTRO		Días laborables: MARTES A DOMINGOS	
Categoría Administrativa: CABECERA MUNICIPAL		Horario: 10:00 A 19:00 HRS.	
Dirección: AV. HIDALGO NO. 106		Combustibles	
CP: 52300		Nombre:	GAS L.P.
		Tanques:	1
		Capacidad:	500
		Total (Lts):	500



Municipio: TENANGO DEL VALLE	066 Clave Municipio	Número consecutivo (identificador en el mapa) 09	MAPA-21 Número de Mapa
1.- DATOS GENERALES		2.- DATOS ESPECÍFICOS	
Fecha de la información: 26-NOV-2020		Nombre: BAR "PIÑAS EL ESFUERZO"	
Localidad: TENANGO DE ARISTA		Capacidad 50 PERSONAS	
Sublocalidad: CENTRO		Días laborables: TODOS LOS DIAS	
Categoría Administrativa: CABECERA MUNICIPAL		Horario: 14:00 A 20:00 HRS.	
Dirección: AV. HIDALGO NO. 119		Combustibles	
CP: 52300		Nombre:	GAS L.P.
		Tanques:	1
		Capacidad:	500
		Total (Lts):	500



Municipio: TENANGO DEL VALLE Clave Municipio: 066	Número consecutivo (identificador en el mapa): 10	MAPA-21 Número de Mapa
1.- DATOS GENERALES	2.- DATOS ESPECÍFICOS	
Fecha de la información: 26-NOV-2020 Localidad: TENANGO DE ARISTA Sublocalidad: CENTRO Categoría Administrativa: CABECERA MUNICIPAL Dirección: AV. INDEPENDENCIA NTE. NO. 203 CP: 52300	Nombre: RESTAURANTE-BAR "LA CASA DE LOS ABUELOS" Capacidad: 50 PERSONAS Días laborables: TODOS LOS DIAS Horario: 09:00 A 18:00 HRS. Combustibles Nombre: GAS L.P. Tanques: 1 Capacidad: 300 Total (Lts): 300	



Municipio: TENANGO DEL VALLE Clave Municipio: 066	Número consecutivo (identificador en el mapa): 11	MAPA-18 Número de Mapa
1.- DATOS GENERALES	2.- DATOS ESPECÍFICOS	
Fecha de la información: 26-NOV-2020 Localidad: TENANGO DE ARISTA Sublocalidad: BICENTENARIO Categoría Administrativa: CABECERA MUNICIPAL Dirección: BLBRD. NARCISO BASSOLS NO. 350 CP: 52300	Nombre: RESTAURANTE-BAR "HABANERO GRILL" Capacidad: 100 PERSONAS Días laborables: MARTES A DOMINGOS Horario: 12:00 A 18:00 HRS. Combustibles Nombre: GAS L.P. Tanques: 1 Capacidad: 20 Total (Lts): 20	



Municipio: TENANGO DEL VALLE Clave Municipio: 066	Número consecutivo (identificador en el mapa): 12	MAPA-10 Número de Mapa
1.- DATOS GENERALES	2.- DATOS ESPECÍFICOS	
Fecha de la información: 26-NOV-2020 Localidad: TENANGO DE ARISTA Sublocalidad: BICENTENARIO Categoría Administrativa: CABECERA MUNICIPAL Dirección: BLVRD. NARCISO BASSOLS NO. 350-A CP: 52300	Nombre: RESTAURANTE-BAR "SAN CARLOS" Capacidad: 40 PERSONAS Días laborables: TODOS LOS DIAS Horario: 08:00 A 23:00 HRS. Combustibles Nombre: GAS L.P. Tanques: 1 Capacidad: 20 Total (Lts): 20	



Municipio: TENANGO DEL VALLE Clave Municipio: 066	Número consecutivo (identificador en el mapa): 13	MAPA-14 Número de Mapa
1.- DATOS GENERALES		
Fecha de la información: 26-NOV-2020 Localidad: TENANGO DE ARISTA Sublocalidad: TEOTENANGO Categoría Administrativa: CABECERA MUNICIPAL Dirección: CALLE OCTAVIO PAZ NO. 211 CP: 52300	2.- DATOS ESPECÍFICOS	
Nombre: RESTAURANTE-BAR "PIÑAS TEOTENANGO"		
Capacidad: 60 PERSONAS Días laborables: LUNES A SABADO Horario: 10:00 A 20:00 HRS.		
Combustibles		
Nombre: GAS L.P.		
Tanques: 1		
Capacidad: 300		
Total (Lts): 300		



Municipio: TENANGO DEL VALLE Clave Municipio: 066	Número consecutivo (identificador en el mapa): 14	MAPA-24 Número de Mapa
1.- DATOS GENERALES		
Fecha de la información: 26-NOV-2020 Localidad: SANTA CRUZ PUEBLO NUEVO Sublocalidad: CENTRO Categoría Administrativa: DELEGACIÓN Dirección: INDEPENDIA NO. 101 CP: 52346	2.- DATOS ESPECÍFICOS	
Nombre: RESTAURANTE "TRUCHAS LA CIEGEGA"		
Capacidad: 250 PERSONAS Días laborables: TODOS LOS DIAS Horario: 09:00 A 18:00 HRS.		
Combustibles		
Nombre: GAS L.P.		
Tanques: 1		
Capacidad: 300		
Total (Lts): 300		



Municipio: TENANGO DEL VALLE Clave Municipio: 066	Número consecutivo (identificador en el mapa): 15	MAPA-33 Número de Mapa
1.- DATOS GENERALES		
Fecha de la información: 26-NOV-2020 Localidad: SAN BARTOLOMÉ ATLATLAHUCA Sublocalidad: LOS CEDROS Categoría Administrativa: DELEGACIÓN Dirección: CARR. TENANGO-TENANCINGO KM 27 CP: 52350	2.- DATOS ESPECÍFICOS	
Nombre: RESTAURANTE-BAR "TRUCHAS SAN MIGUEL"		
Capacidad: 300 PERSONAS Días laborables: TODOS LOS DIAS Horario: 10:00 A 19:00 HRS.		
Combustibles		
Nombre: GAS L.P.		
Tanques: 1		
Capacidad: 300		
Total (Lts): 300		



Municipio: TENANGO DEL VALLE Clave Municipio: 066	Número consecutivo (identificador en el mapa): 16	MAPA-33 Número de Mapa
1.- DATOS GENERALES	2.- DATOS ESPECÍFICOS	
Fecha de la información: 26-NOV-2020 Localidad: SAN BARTOLOMÉ ATLATLAHUCA Sublocalidad: LOS CEDROS Categoría Administrativa: DELEGACIÓN Dirección: CARR. TENANGO-TENANCINGO KM 27 CP: 52350	Nombre: RESTAURANTE-BAR "MARISCOS SAN MIGUEL" Capacidad: 80 PERSONAS Días laborables: TODOS LOS DIAS Horario: 10:00 A 19:00 HRS. Combustibles Nombre: GAS L.P. Tanques: 1 Capacidad: 100 Total (Lts): 100	



Municipio: TENANGO DEL VALLE Clave Municipio: 066	Número consecutivo (identificador en el mapa): 17	MAPA-48 Número de Mapa
1.- DATOS GENERALES	2.- DATOS ESPECÍFICOS	
Fecha de la información: 26-NOV-2020 Localidad: SAN PEDRO ZICTEPEC Sublocalidad: LA HACIENDITA Categoría Administrativa: DELEGACIÓN Dirección: CARR. TENANGO-TENANCINGO KM 35 NO. 2 CP: 52330	Nombre: RESTAURANTE-BAR "GORDITAS EL CAPULIN" Capacidad: 100 PERSONAS Días laborables: TODOS LOS DIAS Horario: 09:00 A 18:00 HRS. Combustibles Nombre: GAS L.P. Tanques: 1 Capacidad: 1000 Total (Lts): 1000	



Municipio: TENANGO DEL VALLE Clave Municipio: 066	Número consecutivo (identificador en el mapa): 18	MAPA-20 Número de Mapa
1.- DATOS GENERALES	2.- DATOS ESPECÍFICOS	
Fecha de la información: 26-NOV-2020 Localidad: SAN FRANCISCO TEPEXOXUCA Sublocalidad: Categoría Administrativa: DELEGACIÓN Dirección: CARR. JAJALPA-JOQUICINGO KM. 5 CP: 52370	Nombre: RESTAURANTE "CABANA DON PANCHO" Capacidad: 100 PERSONAS Días laborables: TODOS LOS DIAS Horario: 10:00 A 18:00 HRS. Combustibles Nombre: GAS L.P. Tanques: 1 Capacidad: 130 Total (Lts): 130	



Templos

TEMPLOS (52 Registros)

Municipio: TENANGO DEL VALLE Clave Municipio: 066	Número consecutivo (identificador en el mapa): 1	MAPA-21 Número de Mapa
1.- DATOS GENERALES		2.- DATOS ESPECÍFICOS
Fecha de la información: 25-10-2020 Localidad: TENANGO DE ARISTA Sublocalidad: LOS CANTADORES Categoría Administrativa: CABECERA MUNICIPAL Dirección: CALLE 5 DE MAYO CP: 52300	Nombre del templo: MONTE CALVARIO Religión: CATÓLICA Capacidad: 30 PERSONAS	



Municipio: TENANGO DEL VALLE Clave Municipio: 066	Número consecutivo (identificador en el mapa): 2	MAPA-21 Número de Mapa
1.- DATOS GENERALES		2.- DATOS ESPECÍFICOS
Fecha de la información: 25-10-2020 Localidad: TENANGO DE ARISTA Sublocalidad: CENTRO Categoría Administrativa: CABECERA MUNICIPAL Dirección: AV. PORFIRIO DIAZ S/N CP: 52300	Nombre del templo: NUESTRO PADRE JESÚS Religión: CATÓLICA Capacidad: 150 PERSONAS	



Municipio: TENANGO DEL VALLE Clave Municipio: 066	Número consecutivo (identificador en el mapa): 3	MAPA-21 Número de Mapa
1.- DATOS GENERALES		2.- DATOS ESPECÍFICOS
Fecha de la información: 25-10-2020 Localidad: TENANGO DE ARISTA Sublocalidad: CENTRO Categoría Administrativa: CABECERA MUNICIPAL Dirección: AV. ÁLVARO OBREGÓN NO. 3 CP: 52300	Nombre del templo: ASUNCIÓN DE MARÍA Religión: CATÓLICA Capacidad: 400 PERSONAS	



Municipio: TENANGO DEL VALLE Clave Municipio: 066	Número consecutivo (identificador en el mapa): 4	MAPA-27 Número de Mapa
1.- DATOS GENERALES		2.- DATOS ESPECÍFICOS
Fecha de la información: 25-10-2020 Localidad: TENANGO DE ARISTA Sublocalidad: SAN MARTÍN Categoría Administrativa: CABECERA MUNICIPAL Dirección: CALLE IGANCIO ZARAGOZA S/N CP: 52300	Nombre del templo: CAPILLA DE SAN MARTÍN Religión: CATÓLICA Capacidad: 200 PERSONAS	



Municipio: TENANGO DEL VALLE Clave Municipio: 066	Número consecutivo (identificador en el mapa): 5	MAPA-22 Número de Mapa
1.- DATOS GENERALES		2.- DATOS ESPECÍFICOS
Fecha de la información: 25-10-2020 Localidad: TENANGO DE ARISTA Sublocalidad: SAN MARTÍN Categoría Administrativa: CABECERA MUNICIPAL Dirección: CALLE IGANCIO ZARAGOZA NO. 472 CP: 52300	Nombre del templo: TEMPLO EVANGÉLICO PENTECOSTES, "BETHANIA" Religión: EVANGÉLICA Capacidad: 50 PERSONAS	



Municipio: TENANGO DEL VALLE Clave Municipio: 066	Número consecutivo (identificador en el mapa): 6	MAPA-22 Número de Mapa
1.- DATOS GENERALES		2.- DATOS ESPECÍFICOS
Fecha de la información: 25-10-2020 Localidad: TENANGO DE ARISTA Sublocalidad: SAN ISIDRO Categoría Administrativa: CABECERA MUNICIPAL Dirección: CALLE JOSÉ MARÍA MORELOS OTE. S/N CP: 52300	Nombre del templo: CAPILLA DE SAN ISIDRO LABRADOR, (LAS CRUCES) Religión: CATÓLICA Capacidad: 20 PERSONAS	



Municipio: TENANGO DEL VALLE <small>066</small> <small>Clave Municipio</small>	Número consecutivo (identificador en el mapa) 7	MAPA-19 Número de Mapa
1.- DATOS GENERALES		
Fecha de la información: 25-10-2020 Localidad: TENANGO DE ARISTA Sublocalidad: LA CAMPESINA Categoría Administrativa: CABECERA MUNICIPAL Dirección: CALLE GUADALUPE RON DE HANK NO. 112 CP: 52300	2.- DATOS ESPECÍFICOS Nombre del templo: CAPILLA DE GUADALUPE Religión: CATÓLICA Capacidad: 30 PERSONAS	




Municipio: TENANGO DEL VALLE <small>066</small> <small>Clave Municipio</small>	Número consecutivo (identificador en el mapa) 8	MAPA-22 Número de Mapa
1.- DATOS GENERALES		
Fecha de la información: 25-10-2020 Localidad: TENANGO DE ARISTA Sublocalidad: BICENTENARIO Categoría Administrativa: CABECERA MUNICIPAL Dirección: CALLE DEL RASTRO NO. 140 CP: 52300	2.- DATOS ESPECÍFICOS Nombre del templo: TEMPLO EVANGÉLICO BEULAH Religión: EVANGÉLICA Capacidad: 40 PERSONAS	



Municipio: TENANGO DEL VALLE Clave Municipio: 066	Número consecutivo (identificador en el mapa): 9	MAPA-18 Número de Mapa
1.- DATOS GENERALES		2.- DATOS ESPECÍFICOS
Fecha de la información: 25-10-2020 Localidad: TENANGO DE ARISTA Sublocalidad: DE GUADALUPE Categoría Administrativa: CABECERA MUNICIPAL Dirección: AV. INDEPENDENCIA NTE NO. 510 CP: 52300	Nombre del templo: VIRGEN DE GUADALUPE Religión: CATÓLICA Capacidad: 300 PERSONAS	



Municipio: TENANGO DEL VALLE Clave Municipio: 066	Número consecutivo (identificador en el mapa): 10	MAPA-18 Número de Mapa
1.- DATOS GENERALES		2.- DATOS ESPECÍFICOS
Fecha de la información: 25-10-2020 Localidad: TENANGO DE ARISTA Sublocalidad: LEÓN GUZMÁN Categoría Administrativa: CABECERA MUNICIPAL Dirección: AV. INDEPENDENCIA NTE. NO. 615 CP: 52300	Nombre del templo: ADVENTISTA DEL SEPTIMO DÍA Religión: EVANGÉLICA Capacidad: 200 PERSONAS	



Municipio: TENANGO DEL VALLE	066 Clave Municipio	Número consecutivo (identificador en el mapa)	11	MAPA-14 Número de Mapa
1.- DATOS GENERALES		2.- DATOS ESPECÍFICOS		
Fecha de la información:	25-10-2020	Nombre del templo:	IGLESIA DE DIOS DE LA PROFESIA, TABERNÁCULO DE CRISTO	
Localidad:	TENANGO DE ARISTA	Religión:	EVANGÉLICA	
Sublocalidad:	LEÓN GUZMÁN	Capacidad:	50 PERSONAS	
Categoría Administrativa:	CABECERA MUNICIPAL			
Dirección:	CALLE ÁLVARO OBREGÓN NO. 814			
	CP: 52300			



Municipio: TENANGO DEL VALLE	066 Clave Municipio	Número consecutivo (identificador en el mapa)	12	MAPA-14 Número de Mapa
1.- DATOS GENERALES		2.- DATOS ESPECÍFICOS		
Fecha de la información:	25-10-2020	Nombre del templo:	IGLESIA BAUTISTA, LA ROSA DE SARÓN	
Localidad:	TENANGO DE ARISTA	Religión:	CRISTIANA	
Sublocalidad:	OJO DE AGUA	Capacidad:	100 PERSONAS	
Categoría Administrativa:	CABECERA MUNICIPAL			
Dirección:	AV. EMILIANO ZAPATA S/N			
	CP: 52300			



Municipio: TENANGO DEL VALLE Clave Municipio: 066	Número consecutivo (identificador en el mapa) 13	MAPA-14 Número de Mapa
1.- DATOS GENERALES		2.- DATOS ESPECÍFICOS
Fecha de la información: 25-10-2020 Localidad: TENANGO DE ARISTA Sublocalidad: OJO DE AGUA Categoría Administrativa: CABECERA MUNICIPAL Dirección: AV. EMILIANO ZAPATA S/N CP: 52300	Nombre del templo: SAN JUDAS TADEO Religión: CATÓLICA Capacidad: 100 PERSONAS	



Municipio: TENANGO DEL VALLE Clave Municipio: 066	Número consecutivo (identificador en el mapa) 14	MAPA-9 Número de Mapa
1.- DATOS GENERALES		2.- DATOS ESPECÍFICOS
Fecha de la información: 22-10-2020 Localidad: SAN FRANCISCO TETETLA Sublocalidad: PARQUE INDUSTRIAL Categoría Administrativa: DELEGACION Dirección: AV. RAFAEL VILCHIS GIL DE ARÉVALO CP: 52300	Nombre del templo: MISIÓN CRISTIANA EL CALVARIO Religión: CRISTIANA Capacidad: 100 PERSONAS	



Municipio: TENANGO DEL VALLE Clave Municipio: 066	Número consecutivo (identificador en el mapa): 15	MAPA-8 Número de Mapa
1.- DATOS GENERALES		2.- DATOS ESPECÍFICOS
Fecha de la información: 22-10-2020 Localidad: SAN FRANCISCO TETETLA Sublocalidad: CENTRO Categoría Administrativa: DELEGACION Dirección: CALLE ROMAN PIÑA CHAN CP: 52310	Nombre del templo: SAN FRANCISCO Religión: CATÓLICA Capacidad: 40 PERSONAS	



Municipio: TENANGO DEL VALLE Clave Municipio: 066	Número consecutivo (identificador en el mapa): 16	MAPA-10 Número de Mapa
1.- DATOS GENERALES		2.- DATOS ESPECÍFICOS
Fecha de la información: 25-10-2020 Localidad: TENANGO DE ARISTA Sublocalidad: NARCISO BASSOLS Categoría Administrativa: CABECERA MUNICIPAL Dirección: CALLE PATRIOTISMO S/N CP: 52300	Nombre del templo: SALÓN DEL REINO DE LOS TESTIGOS DE JEHOVÁ Religión: TESTIGOS DE JEHOVÁ Capacidad: 150 PERSONAS	



Municipio: TENANGO DEL VALLE Clave Municipio: 066	Número consecutivo (identificador en el mapa): 17	MAPA-9 Número de Mapa
1.- DATOS GENERALES		2.- DATOS ESPECÍFICOS
Fecha de la información: 25-10-2020 Localidad: TENANGO DE ARISTA Sublocalidad: MIGUEL TALAVERA Categoría Administrativa: CABECERA MUNICIPAL Dirección: CALLE JACARANDAS S/N CP: 52300	Nombre del templo: IGLESIA DE LA VIRGEN DE GUADALUPE Religión: CATÓLICA Capacidad: 30 PERSONAS	



Municipio: TENANGO DEL VALLE Clave Municipio: 066	Número consecutivo (identificador en el mapa): 18	MAPA-5 Número de Mapa
1.- DATOS GENERALES		2.- DATOS ESPECÍFICOS
Fecha de la información: 25-10-2020 Localidad: SANTIAGUITO COAXUXTENCO Sublocalidad: CENTRO Categoría Administrativa: DELEGACION Dirección: CALLE BENITO JUÁREZ NO. 100 CP: 52315	Nombre del templo: IGLESIA DE LAS CRUCES Religión: CATÓLICA Capacidad: 300 PERSONAS	



Municipio: TENANGO DEL VALLE Clave Municipio: 066	Número consecutivo (identificador en el mapa): 19	MAPA-5 Número de Mapa
1.- DATOS GENERALES		2.- DATOS ESPECÍFICOS
Fecha de la información: 25-10-2020 Localidad: SANTIAGUITO COAXUSTENCO Sublocalidad: CENTRO Categoría Administrativa: DELEGACION Dirección: AV. BENITO JUÁREZ S/N CP: 52315	Nombre del templo: SANTIAGO APOSTOL Religión: CATÓLICA Capacidad: 400 PERSONAS	



Municipio: TENANGO DEL VALLE Clave Municipio: 066	Número consecutivo (identificador en el mapa): 20	MAPA-6 Número de Mapa
1.- DATOS GENERALES		2.- DATOS ESPECÍFICOS
Fecha de la información: 25-10-2020 Localidad: SANTIAGUITO COAXUSTENCO Sublocalidad: CENTRO Categoría Administrativa: DELEGACION Dirección: AV. HERMENEGILDO GALEANA NO. 212 CP: 52315	Nombre del templo: LA HERMOSA Religión: EVANGÉLICA Capacidad: 100 PERSONAS	



Municipio: TENANGO DEL VALLE Clave Municipio: 066	Número consecutivo (identificador en el mapa): 21	MAPA-6 Número de Mapa
1.- DATOS GENERALES		2.- DATOS ESPECÍFICOS
Fecha de la información: 25-10-2020 Localidad: SANTIAGUITO COAXUSTENCO Sublocalidad: CENTRO Categoría Administrativa: DELEGACION Dirección: CALLE GALEANA NO. 142 CP: 52315	Nombre del templo: BETEL Religión: EVANGÉLICA Capacidad: 60 PERSONAS	



Municipio: TENANGO DEL VALLE Clave Municipio: 066	Número consecutivo (identificador en el mapa): 22	MAPA-2 Número de Mapa
1.- DATOS GENERALES		2.- DATOS ESPECÍFICOS
Fecha de la información: 22-10-2020 Localidad: SAN MIGUEL BALDERAS Sublocalidad: SAN ISIDRO Categoría Administrativa: SUBDELEGACIÓN Dirección: AV. HIDALGO SUR. NO 201 CP: 52300	Nombre del templo: SAN ISIDRO LABRADOR Religión: CATÓLICA Capacidad: 20 PERSONAS	



Municipio: TENANGO DEL VALLE Clave Municipio: 066	Número consecutivo (identificador en el mapa): 23	MAPA-4 Número de Mapa
1.- DATOS GENERALES		2.- DATOS ESPECÍFICOS
Fecha de la información: 20-10-2020 Localidad: SAN FRANCISCO PUTLA Sublocalidad: CENTRO Categoría Administrativa: DELEGACION Dirección: AV. HIDALGO SUR NO. 203 CP: 52340	Nombre del templo: SAN FRANCISCO DE ASIS Religión: CATÓLICA Capacidad: 300 PERSONAS	



Municipio: TENANGO DEL VALLE Clave Municipio: 066	Número consecutivo (identificador en el mapa): 24	MAPA-4 Número de Mapa
1.- DATOS GENERALES		2.- DATOS ESPECÍFICOS
Fecha de la información: 20-10-2020 Localidad: SAN FRANCISCO PUTLA Sublocalidad: CENTRO Categoría Administrativa: DELEGACION Dirección: CALLE IGNACIO ZARAGOZA SUR NO. 214 CP: 52340	Nombre del templo: RÍOS DE AGUA VIVA Religión: EVANGÉLICA Capacidad: 50 PERSONAS	



Municipio: TENANGO DEL VALLE Clave Municipio: 066	Número consecutivo (identificador en el mapa): 25	MAPA-7 Número de Mapa
1.- DATOS GENERALES		2.- DATOS ESPECÍFICOS
Fecha de la información: 22-10-2020 Localidad: SAN MIGUEL BALDERAS Sublocalidad: LA CUMBRE Categoría Administrativa: DELEGACION Dirección: CALLE AILE S/N CP: 52345	Nombre del templo: SALÓN DE LOS TESTIGOS DE JEHOVÁ Religión: TESTIGOS DE JEHOVÁ Capacidad: 80 PERSONAS	



Municipio: TENANGO DEL VALLE Clave Municipio: 066	Número consecutivo (identificador en el mapa): 26	MAPA-15 Número de Mapa
1.- DATOS GENERALES		2.- DATOS ESPECÍFICOS
Fecha de la información: 22-10-2020 Localidad: SAN MIGUEL BALDERAS Sublocalidad: CENTRO Categoría Administrativa: DELEGACION Dirección: CALLE MIGUEL HIDALGO S/N CP: 52340	Nombre del templo: SAN MIGUEL ARCANGEL Religión: CATÓLICA Capacidad: 200 PERSONAS	



Municipio: TENANGO DEL VALLE Clave Municipio: 066	Número consecutivo (identificador en el mapa): 27	MAPA-15 Número de Mapa
1.- DATOS GENERALES		2.- DATOS ESPECÍFICOS
Fecha de la información: 22-10-2020 Localidad: SAN MIGUEL BALDERAS Sublocalidad: CENTRO Categoría Administrativa: DELEGACION Dirección: AV. MIGUEL ALEMAN NO. 325 CP: 52345	Nombre del templo: IGLESIA DE CRISTO MISTERIOSO, LLAMADA FINAL Religión: CRISTIANA Capacidad: 60 PERSONAS	



Municipio: TENANGO DEL VALLE Clave Municipio: 066	Número consecutivo (identificador en el mapa): 28	MAPA-15 Número de Mapa
1.- DATOS GENERALES		2.- DATOS ESPECÍFICOS
Fecha de la información: 22-10-2020 Localidad: SAN MIGUEL BALDERAS Sublocalidad: CENTRO Categoría Administrativa: DELEGACION Dirección: CALLE MIGUEL ALEMAN PTE. NO. 400 CP: 52345	Nombre del templo: ROSA DE SARÓN II Religión: CRISTIANA Capacidad: 60 PERSONAS	



Municipio: TENANGO DEL VALLE Clave Municipio: 066	Número consecutivo (identificador en el mapa): 29	MAPA-24 Número de Mapa
1.- DATOS GENERALES		2.- DATOS ESPECÍFICOS
Fecha de la información: 22-10-2020 Localidad: SANTA CRUZ PUEBLO NUEVO Sublocalidad: CENTRO Categoría Administrativa: DELEGACION Dirección: CALLE PINO SUÁREZ S/N CP: 52346	Nombre del templo: SALÓN DEL REINO DE LOS TESTIGOS DE JEHOVÁ Religión: TESTIGOS DE JEHOVÁ Capacidad: 100 PERSONAS	



Municipio: TENANGO DEL VALLE Clave Municipio: 066	Número consecutivo (identificador en el mapa): 30	MAPA-24 Número de Mapa
1.- DATOS GENERALES		2.- DATOS ESPECÍFICOS
Fecha de la información: 22-10-2020 Localidad: SANTA CRUZ PUEBLO NUEVO Sublocalidad: CENTRO Categoría Administrativa: DELEGACION Dirección: CALLE ALLENDE S/N CP: 52332	Nombre del templo: SANTA CRUZ Religión: CATÓLICA Capacidad: 100 PERSONAS	



Municipio: TENANGO DEL VALLE Clave Municipio: 066	Número consecutivo (identificador en el mapa): 31	MAPA-32 Número de Mapa
1.- DATOS GENERALES		2.- DATOS ESPECÍFICOS
Fecha de la información: 22-10-2020 Localidad: SAN PEDRO TLANIXCO Sublocalidad: AZTECA Categoría Administrativa: DELEGACION Dirección: DOMICILIO CONOCIDO CP: 52355	Nombre del templo: SANTA MARÍA GUADALUPE Religión: CATÓLICA Capacidad: 80 PERSONAS	



Municipio: TENANGO DEL VALLE Clave Municipio: 066	Número consecutivo (identificador en el mapa): 32	MAPA-34 Número de Mapa
1.- DATOS GENERALES		2.- DATOS ESPECÍFICOS
Fecha de la información: 22-10-2020 Localidad: SAN PEDRO TLANIXCO Sublocalidad: SAN ROMÁN Categoría Administrativa: DELEGACION Dirección: DOMICILIO CONOCIDO CP: 52355	Nombre del templo: SAN ROMÁN APOSTOL Religión: CATÓLICA Capacidad: 100 PERSONAS	



Municipio: TENANGO DEL VALLE Clave Municipio: 066	Número consecutivo (identificador en el mapa): 33	MAPA-35 Número de Mapa
1.- DATOS GENERALES		2.- DATOS ESPECÍFICOS
Fecha de la información: 22-10-2020 Localidad: SAN PEDRO TLANIXCO Sublocalidad: CENTRO Categoría Administrativa: DELEGACION Dirección: AV. REFORMA S/N CP: 52355	Nombre del templo: CAPILLA DE SANTA MARÍA GUADALUPE Religión: CATÓLICA Capacidad: 150 PERSONAS	



Municipio: TENANGO DEL VALLE Clave Municipio: 066	Número consecutivo (identificador en el mapa): 34	MAPA-35 Número de Mapa
1.- DATOS GENERALES		2.- DATOS ESPECÍFICOS
Fecha de la información: 22-10-2020 Localidad: SAN PEDRO TLANIXCO Sublocalidad: CENTRO Categoría Administrativa: DELEGACION Dirección: PROL. REFORMA NTE. S/N CP: 52335	Nombre del templo: SALÓN DEL REINO DE LOS TESTIGOS DE JEHOVÁ Religión: TESTIGOS DE JEHOVÁ Capacidad: 70 PERSONAS	



Municipio: TENANGO DEL VALLE Clave Municipio: 066	Número consecutivo (identificador en el mapa): 35	MAPA-35 Número de Mapa
1.- DATOS GENERALES		2.- DATOS ESPECÍFICOS
Fecha de la información: 22-10-2020 Localidad: SAN PEDRO TLANIXCO Sublocalidad: CENTRO Categoría Administrativa: DELEGACION Dirección: AV. REFORMA S/N CP: 52355	Nombre del templo: SAN PEDRO APOSTOL Religión: CATÓLICA Capacidad: 200 PERSONAS	



Municipio: TENANGO DEL VALLE Clave Municipio: 066	Número consecutivo (identificador en el mapa): 36	MAPA-36 Número de Mapa
1.- DATOS GENERALES		2.- DATOS ESPECÍFICOS
Fecha de la información: 20-10-2020 Localidad: SAN BARTOLOMÉ ATLATLAHUCA Sublocalidad: CENTRO Categoría Administrativa: DELEGACION Dirección: AV. ALTAMIRANO S/M CP: 52350	Nombre del templo: NUESTRO PADRE JESÚS Religión: CATÓLICA Capacidad: 60 PERSONAS	



Municipio: TENANGO DEL VALLE Clave Municipio: 066	Número consecutivo (identificador en el mapa): 37	MAPA-36 Número de Mapa
1.- DATOS GENERALES		2.- DATOS ESPECÍFICOS
Fecha de la información: 20-10-2020 Localidad: SAN BARTOLOMÉ ATLATLAHUCA Sublocalidad: CENTRO Categoría Administrativa: DELEGACION Dirección: CALLE LEÓN GUZMÁN CP: 52350	Nombre del templo: SAN BARTOLOMÉ APOSTOL Religión: CATÓLICA Capacidad: 60 PERSONAS	



Municipio: TENANGO DEL VALLE Clave Municipio: 066	Número consecutivo (identificador en el mapa): 38	MAPA-37 Número de Mapa
1.- DATOS GENERALES		2.- DATOS ESPECÍFICOS
Fecha de la información: 20-10-2020 Localidad: SAN BARTOLOMÉ ATLATLAHUCA Sublocalidad: EL LLANO Categoría Administrativa: DELEGACION Dirección: CALLE MATAMOROS S/N CP: 52350	Nombre del templo: SAN ISIDRO LABRADOR Religión: CATÓLICA Capacidad: 80 PERSONAS	



Municipio: TENANGO DEL VALLE Clave Municipio: 066	Número consecutivo (identificador en el mapa): 39	MAPA-37 Número de Mapa
1.- DATOS GENERALES		2.- DATOS ESPECÍFICOS
Fecha de la información: 20-10-2020 Localidad: SAN BARTOLOMÉ ATLATLAHUCA Sublocalidad: LOS CEDROS Categoría Administrativa: DELEGACION Dirección: CARR. TENANGO-TENANCINGO KM. 28 CP: 52350	Nombre del templo: IGLESIA DE JESUCRISTO DE LOS SANTOS, DE LOS ULTIMOS DÍAS Religión: MORMONA Capacidad: 100 PERSONAS	



Municipio: TENANGO DEL VALLE Clave Municipio: 066	Número consecutivo (identificador en el mapa): 40	MAPA-42 Número de Mapa
1.- DATOS GENERALES		2.- DATOS ESPECÍFICOS
Fecha de la información: 22-10-2020 Localidad: SAN PEDRO ZICTEPEC Sublocalidad: CRUZ DE BENITO Categoría Administrativa: DELEGACION Dirección: VUELTA CRUZ DE BENITO CP: 52330	Nombre del templo: SALÓN DEL REINO DE LOS TESTIGOS DE JEHOVÁ Religión: TESTIGOS DE JEHOVÁ Capacidad: 100 PERSONAS	



Municipio: TENANGO DEL VALLE Clave Municipio: 066	Número consecutivo (identificador en el mapa): 41	MAPA-45 Número de Mapa
1.- DATOS GENERALES		2.- DATOS ESPECÍFICOS
Fecha de la información: 22-10-2020 Localidad: SAN PEDRO ZICTEPEC Sublocalidad: CENTRO Categoría Administrativa: DELEGACION Dirección: AV. 5 DE MAYO S/N CP: 52330	Nombre del templo: LA VIRGEN DE GUADALUPE Religión: CATÓLICA Capacidad: 150 PERSONAS	



Municipio: TENANGO DEL VALLE Clave Municipio: 066	Número consecutivo (identificador en el mapa): 42	MAPA-45 Número de Mapa
1.- DATOS GENERALES		2.- DATOS ESPECÍFICOS
Fecha de la información: 22-10-2020 Localidad: SAN PEDRO ZICTEPEC Sublocalidad: CENTRO Categoría Administrativa: DELEGACION Dirección: CALLE 5 DE MAYO S/N CP: 52330	Nombre del templo: SAN PEDRO APOSTOL Religión: CATÓLICA Capacidad: 300 PERSONAS	



Municipio: TENANGO DEL VALLE Clave Municipio: 066	Número consecutivo (identificador en el mapa): 43	MAPA-45 Número de Mapa
1.- DATOS GENERALES		2.- DATOS ESPECÍFICOS
Fecha de la información: 22-10-2020 Localidad: SAN PEDRO ZICTEPEC Sublocalidad: CENTRO Categoría Administrativa: DELEGACION Dirección: 5A. CERRADA DE ZARAGOZA NO. 101 CP: 52330	Nombre del templo: CASA DE ORACIÓN, PAN DE VIDA Religión: CRISTIANA Capacidad: 400 PERSONAS	



Municipio: TENANGO DEL VALLE Clave Municipio: 066	Número consecutivo (identificador en el mapa): 44	MAPA-46 Número de Mapa
1.- DATOS GENERALES		2.- DATOS ESPECÍFICOS
Fecha de la información: 22-10-2020 Localidad: SAN PEDRO ZICTEPEC Sublocalidad: LA HACIENDITA Categoría Administrativa: DELEGACION Dirección: CALLE INDEPENDENCIA S/N CP: 52330	Nombre del templo: DE LA CONCEPCIÓN DE MARÍA Religión: CATÓLICA Capacidad: 150 PERSONAS	



Municipio: TENANGO DEL VALLE Clave Municipio: 066	Número consecutivo (identificador en el mapa): 45	MAPA-48 Número de Mapa
1.- DATOS GENERALES		2.- DATOS ESPECÍFICOS
Fecha de la información: 22-10-2020 Localidad: SAN PEDRO ZICTEPEC Sublocalidad: LA ISLETA Categoría Administrativa: SUBDELEGACIÓN Dirección: CALZ. DE GUADALUPE NO. 206 CP: 52330	Nombre del templo: LA VIRGEN DE GUADALUPE Religión: CATÓLICA Capacidad: 200 PERSONAS	



Municipio: TENANGO DEL VALLE Clave Municipio: 066	Número consecutivo (identificador en el mapa): 46	MAPA-38 Número de Mapa
1.- DATOS GENERALES		2.- DATOS ESPECÍFICOS
Fecha de la información: 20-10-2020 Localidad: SAN FRANCISCO TEPEXOXUCA Sublocalidad: CENTRO Categoría Administrativa: DELEGACION Dirección: AV. NICOLAS BRAVO ORIENTE NO. 207 CP: 52333	Nombre del templo: EL BUEN PASTOR Religión: EVANGÉLICA Capacidad: 100 PERSONAS	



Municipio: TENANGO DEL VALLE Clave Municipio: 066	Número consecutivo (identificador en el mapa): 47	MAPA-38 Número de Mapa
1.- DATOS GENERALES		2.- DATOS ESPECÍFICOS
Fecha de la información: 20-10-2020 Localidad: SAN FRANCISCO TEPEXOXUCA Sublocalidad: CENTRO Categoría Administrativa: DELEGACION Dirección: AV. MIGUEL HIDALGO NO. 100 CP: 52333	Nombre del templo: SAN FRANCISCO DE ASIS Religión: CATÓLICA Capacidad: 80 PERSONAS	



Municipio: TENANGO DEL VALLE Clave Municipio: 066	Número consecutivo (identificador en el mapa): 48	MAPA-38 Número de Mapa
1.- DATOS GENERALES		2.- DATOS ESPECÍFICOS
Fecha de la información: 20-10-2020 Localidad: SAN FRANCISCO TEPEXOXUCA Sublocalidad: BO. SAN FRANCISCO Categoría Administrativa: DELEGACION Dirección: AV. MIGUEL HIDALGO NO. 416 CP: 52333	Nombre del templo: ILGESIA DE CRISTO, MINISTERIOS, LLAMADA FINAL Religión: CRISTIANA Capacidad: 80 PERSONAS	



Municipio: TENANGO DEL VALLE Clave Municipio: 066	Número consecutivo (identificador en el mapa): 49	MAPA-38 Número de Mapa
1.- DATOS GENERALES		2.- DATOS ESPECÍFICOS
Fecha de la información: 20-10-2020 Localidad: SAN FRANCISCO TEPEXOXUCA Sublocalidad: BO. SAN FRANCISCO Categoría Administrativa: DELEGACION Dirección: CALLE MORELOS NTE. NO. 26 CP: 42333	Nombre del templo: CENTRO CRISTIANO Religión: CRISTIANA Capacidad: 50 PERSONAS	



Municipio: TENANGO DEL VALLE Clave Municipio: 066	Número consecutivo (identificador en el mapa): 50	MAPA-13 Número de Mapa
1.- DATOS GENERALES		2.- DATOS ESPECÍFICOS
Fecha de la información: 25-10-2020 Localidad: SANTA MARÍA JAJALPA Sublocalidad: CENTRO Categoría Administrativa: DELEGACION Dirección: AV. MIGUEL HIDALGO NO. 101 CP: 52320	Nombre del templo: VIRGEN DE LA NATIVIDAD DE MARÍA Religión: CATÓLICA Capacidad: 300 PERSONAS	



Municipio: TENANGO DEL VALLE Clave Municipio: 066	Número consecutivo (identificador en el mapa): 51	MAPA-13 Número de Mapa
1.- DATOS GENERALES		2.- DATOS ESPECÍFICOS
Fecha de la información: 25-10-2020 Localidad: SANTA MARÍA JAJALPA Sublocalidad: CENTRO Categoría Administrativa: DELEGACION Dirección: AV. LIBERTAD NO. 103 CP: 52320	Nombre del templo: EBEN-EZER Religión: CRISTIANA Capacidad: 150 PERSONAS	



Municipio: TENANGO DEL VALLE Clave Municipio: 066	Número consecutivo (identificador en el mapa): 52	MAPA-13 Número de Mapa
1.- DATOS GENERALES		2.- DATOS ESPECÍFICOS
Fecha de la información: 25-10-2020 Localidad: SANTA MARÍA JAJALPA Sublocalidad: CENTRO Categoría Administrativa: DELEGACION Dirección: CALLE TIERRA Y LIBERTAD OTE. S/N CP: 52320	Nombre del templo: SALÓN DE LOS TESTIGOS DE JEHOVÁ Religión: TESTIGOS DE JEHOVÁ Capacidad: 80 PERSONAS	



Tiendas de Autoservicio y Departamentales

TIENDAS DE AUTOSERVICIO Y DEPARTAMENTALES (9 Registros)

Municipio: TENANGO DEL VALLE	066 Clave Municipio	Número consecutivo (identificador en el mapa) 1	MAPA-19 Número de mapa
1.- DATOS GENERALES		2.- DATOS ESPECÍFICOS	
Fecha de la información: 19-NOV-2020		Tipo: TIENDA DEPARTAMENTAL	
Localidad: TENANGO DE ARISTA		Nombre: WALMART DE MÉXICO S DE RL DE C.V. (MI BODEGA TENANGO)	
Sublocalidad: BICENTENARIO		Horario: 08:00 A 22:00 HRS.	
Categoría Administrativa: CABECERA MUNICIPAL		Establecimientos Internos	
		Tiendas: AURRERA	
		Restaurantes: NO	
		Cines: NO	Bancos: NO
		Otros:	
		Combustibles	
Dirección: AV. LEÓN GUZMAN OTE. NO. 472		Nombre: L.P.	
		Tanques: 1	
	CP: 52300	Capacidad: 2200	
		Total (Lts): 2200	



Municipio: TENANGO DEL VALLE	066 Clave Municipio	Número consecutivo (identificador en el mapa) 2	MAPA-22 Número de mapa
1.- DATOS GENERALES		2.- DATOS ESPECÍFICOS	
Fecha de la información: 19-NOV-2020		Tipo: PLAZA COMERCIAL	
Localidad: TENANGO DE ARISTA		Nombre: NUEVA ELEKTRA DEL MILENIO S.A. DE C.V.	
Sublocalidad: BUENOS AIRES		Horario: 09:00 A 21:00 HRS.	
Categoría Administrativa: CABECERA MUNICIPAL		Establecimientos Internos	
		Tiendas: ELEKTRA	
		Restaurantes: NO	
		Cines: NO	Bancos: BANCO AZTÉCA
		Otros:	
		Combustibles	
Dirección: AV. HIDALGO NO. 500		Nombre:	
		Tanques:	
	CP: 52300	Capacidad:	
		Total (Lts):	



Municipio: TENANGO DEL VALLE	066 Clave Municipio	Número consecutivo (identificador en el mapa) 3	MAPA-21 Número de mapa
1.- DATOS GENERALES		2.- DATOS ESPECÍFICOS	
Fecha de la información: 19-NOV-2020		Tipo: TIENDA DEPARTAMENTAL	
Localidad: TENANGO DE ARISTA		Nombre: COPPEL S.A. DE C.V. SUC. 454	
Sublocalidad: CENTRO		Horario: 10:00 A 20:00 HRS.	
Categoría Administrativa: CABECERA MUNICIPAL		Establecimientos Internos	
		Tiendas: COPPEL	
		Restaurantes: NO	
		Cines: NO	Bancos: BANCOPPEL
		Otros:	
Dirección: CALLE MIGUEL HIDALGO NO. 200		Combustibles	
	CP: 52300	Nombre:	
		Tanques:	
		Capacidad:	
		Total (Lts):	



Municipio: TENANGO DEL VALLE	066 Clave Municipio	Número consecutivo (identificador en el mapa) 4	MAPA-21 Número de mapa
1.- DATOS GENERALES		2.- DATOS ESPECÍFICOS	
Fecha de la información: 19-NOV-2020		Tipo: TIENDA DE AUTOSERVICIO	
Localidad: TENANGO DE ARISTA		Nombre: FARMACIA GUADALAJARA	
Sublocalidad: CENTRO		Horario: 24/24 HRS.	
Categoría Administrativa: CABECERA MUNICIPAL		Establecimientos Internos	
		Tiendas: FARMACIA GUADALAJARA	
		Restaurantes: NO	
		Cines: NO	Bancos: NO
		Otros:	
Dirección: AV. HIDALGO NO. 111		Combustibles	
	CP: 52300	Nombre:	
		Tanques:	
		Capacidad:	
		Total (Lts):	



Municipio: TENANGO DEL VALLE Clave Municipio: 066	Número consecutivo (identificador en el mapa): 5	MAPA-21 Número de mapa
1.- DATOS GENERALES		2.- DATOS ESPECÍFICOS
Fecha de la información: 19-NOV-2020	Tipo: TIENDA DE AUTOSERVICIO	
Localidad: TENANGO DE ARISTA	Nombre: SUPER KOMPRAS MICRO (TIENDAS GARCÉS)	
Sublocalidad: CENTRO	Horario: 08:00 A 20:00 HRS.	
Categoría Administrativa: CABECERA MUNICIPAL	Establecimientos Internos: SUPER KOMPRAS	
Dirección: AV. HIDALGO 108	Tiendas: SUPER KOMPRAS	
CP: 52300	Restaurantes: NO	
	Cines: NO	
	Bancos: NO	
	Otros:	
	Combustibles	
	Nombre:	
	Tanques:	
	Capacidad:	
	Total (Lts):	



Municipio: TENANGO DEL VALLE Clave Municipio: 066	Número consecutivo (identificador en el mapa): 6	MAPA-21 Número de mapa
1.- DATOS GENERALES		2.- DATOS ESPECÍFICOS
Fecha de la información: 19-NOV-2020	Tipo: PLAZA COMERCIAL	
Localidad: TENANGO DE ARISTA	Nombre: PLAZA COMERCIAL TENANGO	
Sublocalidad: CENTRO	Horario: 09:00 A 20:00 HRS.	
Categoría Administrativa: CABECERA MUNICIPAL	Establecimientos Internos: FARMACIA, CONSULTORIO DE NUTRICIÓN, COMIDA CHINA, TIENDA DE ROPA.	
Dirección: CALLE HIDALGO S/N	Tiendas: FARMACIA, CONSULTORIO DE NUTRICIÓN, COMIDA CHINA, TIENDA DE ROPA.	
CP: 52300	Restaurantes: NO	
	Cines: NO	
	Bancos: NO	
	Otros:	
	Combustibles	
	Nombre:	L.P.
	Tanques:	1
	Capacidad:	500
	Total (Lts):	500



Municipio: TENANGO DEL VALLE	066 Clave Municipio	Número consecutivo (identificador en el mapa) 7	MAPA-21 Número de mapa
1.- DATOS GENERALES		2.- DATOS ESPECÍFICOS	
Fecha de la información: 19-NOV-2020	Localidad: TENANGO DE ARISTA	Tipo: TIENDA DEPARTAMENTAL	Nombre: GRUPO PARISINA S.A. DE C.V.
Sublocalidad: CENTRO	Categoría Administrativa: CABECERA MUNICIPAL	Horario: 09:00 A 20:00 HRS.	Establecimientos Internos
Dirección: PLAZA DE LA CONSTITUCIÓN NO. 101	CP: 52300	Tiendas: PARISINA	Restaurantes: NO
		Cines: NO	Bancos: NO
		Otros:	Combustibles
		Nombre:	
		Tanques:	
		Capacidad:	
		Total (Lts):	



Municipio: TENANGO DEL VALLE	066 Clave Municipio	Número consecutivo (identificador en el mapa) 8	MAPA-21 Número de mapa
1.- DATOS GENERALES		2.- DATOS ESPECÍFICOS	
Fecha de la información: 19-NOV-2020	Localidad: TENANGO DE ARISTA	Tipo: TIENDA DEPARTAMENTAL	Nombre: SERVICIO COMERCIAL GARIS S.A. DE C.V. SUC. TENANGO DEL VALLE
Sublocalidad: DE GUADALUPE	Categoría Administrativa: CABECERA MUNICIPAL	Horario: 07:00 A 21:00 HRS.	Establecimientos Internos
Dirección: AV. VICENTE GUERRERO NO. 107	CP: 52300	Tiendas: GARIS	Restaurantes: NO
		Cines: NO	Bancos: CAJERO BANCOPPEL
		Otros:	Combustibles
		Nombre: L.P.	
		Tanques: 1	
		Capacidad: 500	
		Total (Lts): 500	



Municipio: TENANGO DEL VALLE	066 Clave Municipio	Número consecutivo (identificador en el mapa) 9	MAPA-18 Número de mapa
1.- DATOS GENERALES		2.- DATOS ESPECÍFICOS	
Fecha de la información: 19-NOV-2020		Tipo: TIENDA DE AUTOSERVICIO	
Localidad: TENANGO DE ARISTA		Nombre: TIENDAS ALKA S.A. DE C.V. (OPTIMA)	
Sublocalidad: BICENTENARIO		Horario: 10:30 A 19:30 HRS.	
Categoría Administrativa: CABECERA MUNICIPAL		Establecimientos Internos	
Dirección: BLVD. NARCISO BASSOLS NO. 302		Tiendas: OPTIMA	
CP: 52300		Restaurantes: NO	
		Cines: NO Bancos: NO	
		Otros:	
		Combustibles	
		Nombre:	
		Tanques:	
		Capacidad:	
		Total (Lts):	



SECCIÓN VII

SUBSISTEMA REGULADOR

VII.- SUBSISTEMA REGULADOR

Está constituido por la organización de instituciones, acciones, normas, programas y obras destinadas a proteger a los agentes afectables, a prevenir y controlar los efectos destructivos de los fenómenos o agentes perturbadores, para propiciar de manera eficaz la vuelta a la normalidad después de un desastre o catástrofe.

Los programas de Protección Civil se implementan en diferentes niveles de acción:

- Federal
- Estatal
- Municipal
- Interno
- Específico y
- Especial

La organización del sistema descansa en tres estructuras fundamentales:

Consultiva: integrada por los consejos nacional, estatal y municipal, con funciones de coordinación, consulta y toma de decisiones.

Ejecutiva: integrada por el presidente de la República y el Secretario de Gobernación (sus similares a nivel estatal y municipal), las unidades estatales y municipales; y las unidades internas de los organismos de la administración pública. La elaboración, integración, coordinación y operación de los diferentes programas a los distintos niveles son sus funciones principales.

Participativa: integrada por grupos voluntarios y población en general, quienes con su participación social complementan el esquema de la estructura organizacional de la Protección Civil.

La determinación del sistema afectable está en función del diagnóstico de riesgos; como resultado de la identificación de los agentes perturbadores a los que está expuesta la población, sus bienes y el entorno en general.

El conocimiento de aquellas entidades que pueden ser afectadas por una calamidad es prioritario en la planeación de todos los programas en favor de la protección civil, para tal fin se requiere de información específica, como es: el número de personas que ocupan el inmueble, el lugar donde se encuentra ubicado, el equipo de seguridad con el que cuenta, etc. Variables que aportan el grado de vulnerabilidad al que está expuesta dicha entidad.

En la etapa de determinación de sistemas afectables se considera la mayor incidencia de los fenómenos perturbadores en la zona donde se encuentra ubicada la instalación a proteger, la determinación de los riesgos internos y externos, así como su probabilidad de ocurrencia, el análisis de los dispositivos de control y medidas de emergencia con los que cuenta para enfrentarlos.

Conjuntada la información se diseñan escenarios donde se pueden incluir los fenómenos perturbadores y la afectabilidad, de forma que se logre la construcción de modelos, bajo los cuales se involucran las condiciones a efectuarse y se determinan las acciones a emprender; de tal manera que la integración de programas y planes de prevención, atención y ejecución de acciones materiales a fin de prevenir, mitigar, atender y abatir las consecuencias destructivas de desastres, son las principales acciones del subsistema regulador.

REGISTROS ADMINISTRATIVOS DEL SUBSISTEMA REGULADOR

Centros de Respuesta
Inmediata y Auxilio

CENTROS DE RESPUESTA INMEDIATA Y AUXILIO (5 Registros)

Municipio: TENANGO DEL VALLE	066 Clave Municipio	Número consecutivo (identificador en el Mapa) 01	MAPA-22 Número de Mapa																																																																								
1.- DATOS GENERALES		2.- DATOS ESPECÍFICOS																																																																									
Fecha de la información: 02-DIC-2020		Nombre: COORDINACIÓN MUNICIPAL DE PROTECCIÓN CIVIL																																																																									
Localidad: TENANGO DE ARISTA		Tipo de Centro: SERVICIO DE EMERGENCIA Y AUXILIO																																																																									
Sublocalidad: BICENTENARIO		<table border="0"> <thead> <tr> <th colspan="2"><u>Recursos Humanos</u></th> <th colspan="2"><u>Recursos Materiales</u></th> </tr> </thead> <tbody> <tr> <td>Médicos:</td> <td>0</td> <td>Ambulancias:</td> <td>3</td> </tr> <tr> <td>Enfermeras:</td> <td>1</td> <td>Helicópteros:</td> <td>0</td> </tr> <tr> <td>Rescatistas:</td> <td>8</td> <td>Patrullas:</td> <td>0</td> </tr> <tr> <td>Bomberos:</td> <td>2</td> <td>Motocicletas:</td> <td>0</td> </tr> <tr> <td>Policías:</td> <td>0</td> <td>Automóviles:</td> <td>0</td> </tr> <tr> <td>Militares:</td> <td>0</td> <td>Grúas:</td> <td>0</td> </tr> <tr> <td>Otros:</td> <td>1</td> <td>Camionetas:</td> <td>1</td> </tr> <tr> <td></td> <td></td> <td>Maquinaria pesada:</td> <td>0</td> </tr> <tr> <td></td> <td></td> <td>Equipo contra incendio:</td> <td>0</td> </tr> <tr> <td></td> <td></td> <td>Equipo Acuático:</td> <td>0</td> </tr> <tr> <td></td> <td></td> <td>Equipo de comunicación:</td> <td>0</td> </tr> <tr> <td colspan="2"><u>Brigadas</u></td> <td colspan="2">Búsqueda y rescate: 0</td> </tr> <tr> <td>Contra Incendio:</td> <td>0</td> <td>Alta Montaña:</td> <td>0</td> </tr> <tr> <td>Acuática:</td> <td>0</td> <td></td> <td></td> </tr> <tr> <td>Antibomba:</td> <td>0</td> <td></td> <td></td> </tr> <tr> <td colspan="2"><u>Otros:</u></td> <td colspan="2">Perros guía: 0</td> </tr> <tr> <td>Caballos:</td> <td>0</td> <td></td> <td></td> </tr> </tbody> </table>		<u>Recursos Humanos</u>		<u>Recursos Materiales</u>		Médicos:	0	Ambulancias:	3	Enfermeras:	1	Helicópteros:	0	Rescatistas:	8	Patrullas:	0	Bomberos:	2	Motocicletas:	0	Policías:	0	Automóviles:	0	Militares:	0	Grúas:	0	Otros:	1	Camionetas:	1			Maquinaria pesada:	0			Equipo contra incendio:	0			Equipo Acuático:	0			Equipo de comunicación:	0	<u>Brigadas</u>		Búsqueda y rescate: 0		Contra Incendio:	0	Alta Montaña:	0	Acuática:	0			Antibomba:	0			<u>Otros:</u>		Perros guía: 0		Caballos:	0		
<u>Recursos Humanos</u>		<u>Recursos Materiales</u>																																																																									
Médicos:	0	Ambulancias:	3																																																																								
Enfermeras:	1	Helicópteros:	0																																																																								
Rescatistas:	8	Patrullas:	0																																																																								
Bomberos:	2	Motocicletas:	0																																																																								
Policías:	0	Automóviles:	0																																																																								
Militares:	0	Grúas:	0																																																																								
Otros:	1	Camionetas:	1																																																																								
		Maquinaria pesada:	0																																																																								
		Equipo contra incendio:	0																																																																								
		Equipo Acuático:	0																																																																								
		Equipo de comunicación:	0																																																																								
<u>Brigadas</u>		Búsqueda y rescate: 0																																																																									
Contra Incendio:	0	Alta Montaña:	0																																																																								
Acuática:	0																																																																										
Antibomba:	0																																																																										
<u>Otros:</u>		Perros guía: 0																																																																									
Caballos:	0																																																																										
Dirección: BLVD. NARCISO BASSOLS NO. 104																																																																											
CP: 52300																																																																											



Municipio: TENANGO DEL VALLE	066 Clave Municipio	Número consecutivo (identificador en el Mapa) 02	MAPA-22 Número de Mapa																																																																								
1.- DATOS GENERALES		2.- DATOS ESPECÍFICOS																																																																									
Fecha de la información: 02-DIC-2020		Nombre: DIRECCIÓN DE SEGURIDAD PÚBLICA MUNICIPAL																																																																									
Localidad: TENANGO DE ARISTA		Tipo de Centro: SEGURIDAD PÚBLICA MUNICIPAL																																																																									
Sublocalidad: BICENTENARIO		<table border="0"> <tr> <td colspan="2"><u>Recursos Humanos</u></td> <td colspan="2"><u>Recursos Materiales</u></td> </tr> <tr> <td>Médicos:</td> <td>0</td> <td>Ambulancias:</td> <td>0</td> </tr> <tr> <td>Enfermeras:</td> <td>0</td> <td>Helicópteros:</td> <td>0</td> </tr> <tr> <td>Rescatistas:</td> <td>0</td> <td>Patrullas:</td> <td>25</td> </tr> <tr> <td>Bomberos:</td> <td>0</td> <td>Motocicletas:</td> <td>1</td> </tr> <tr> <td>Policías:</td> <td>90</td> <td>Automóviles:</td> <td>0</td> </tr> <tr> <td>Militares:</td> <td></td> <td>Grúas:</td> <td>0</td> </tr> <tr> <td>Otros:</td> <td></td> <td>Camionetas:</td> <td>0</td> </tr> <tr> <td></td> <td></td> <td>Maquinaria pesada:</td> <td>0</td> </tr> <tr> <td></td> <td></td> <td>Equipo contra incendio:</td> <td>0</td> </tr> <tr> <td></td> <td></td> <td>Equipo Acuático:</td> <td>0</td> </tr> <tr> <td></td> <td></td> <td>Equipo de comunicación:</td> <td>0</td> </tr> <tr> <td colspan="2"><u>Brigadas</u></td> <td colspan="2"><u>Búsqueda y rescate:</u></td> </tr> <tr> <td>Contra incendio:</td> <td>0</td> <td>Alta Montaña:</td> <td>0</td> </tr> <tr> <td>Acuática:</td> <td>0</td> <td></td> <td></td> </tr> <tr> <td>Antibomba:</td> <td>0</td> <td></td> <td></td> </tr> <tr> <td colspan="2"><u>Otros:</u></td> <td></td> <td></td> </tr> <tr> <td>Caballos:</td> <td>0</td> <td>Perros guía:</td> <td>4</td> </tr> </table>		<u>Recursos Humanos</u>		<u>Recursos Materiales</u>		Médicos:	0	Ambulancias:	0	Enfermeras:	0	Helicópteros:	0	Rescatistas:	0	Patrullas:	25	Bomberos:	0	Motocicletas:	1	Policías:	90	Automóviles:	0	Militares:		Grúas:	0	Otros:		Camionetas:	0			Maquinaria pesada:	0			Equipo contra incendio:	0			Equipo Acuático:	0			Equipo de comunicación:	0	<u>Brigadas</u>		<u>Búsqueda y rescate:</u>		Contra incendio:	0	Alta Montaña:	0	Acuática:	0			Antibomba:	0			<u>Otros:</u>				Caballos:	0	Perros guía:	4
<u>Recursos Humanos</u>		<u>Recursos Materiales</u>																																																																									
Médicos:	0	Ambulancias:	0																																																																								
Enfermeras:	0	Helicópteros:	0																																																																								
Rescatistas:	0	Patrullas:	25																																																																								
Bomberos:	0	Motocicletas:	1																																																																								
Policías:	90	Automóviles:	0																																																																								
Militares:		Grúas:	0																																																																								
Otros:		Camionetas:	0																																																																								
		Maquinaria pesada:	0																																																																								
		Equipo contra incendio:	0																																																																								
		Equipo Acuático:	0																																																																								
		Equipo de comunicación:	0																																																																								
<u>Brigadas</u>		<u>Búsqueda y rescate:</u>																																																																									
Contra incendio:	0	Alta Montaña:	0																																																																								
Acuática:	0																																																																										
Antibomba:	0																																																																										
<u>Otros:</u>																																																																											
Caballos:	0	Perros guía:	4																																																																								
Dirección: BLVD. NARCISO BASSOLS NO. 104 CP:52300																																																																											



Municipio: TENANGO DEL VALLE	066 Clave Municipio	Número consecutivo (identificador en el Mapa) 03	MAPA-22 Número de Mapa																																																																								
1.- DATOS GENERALES		2.- DATOS ESPECÍFICOS																																																																									
Fecha de la información: 02-DIC-2020		Nombre: SECRETARIA DE SEGURIDAD CIUDADANA																																																																									
Localidad: TENANGO DE ARISTA		Tipo de Centro: SEGURIDAD CIUDADANA ESTATAL																																																																									
Sublocalidad: BICENTENARIO																																																																											
Categoría Administrativa: CABECERA MUNICIPAL																																																																											
Dirección: BLVD. NARCISO BASSOLS NO. 104 CP:52300		<table border="0"> <thead> <tr> <th colspan="2"><u>Recursos Humanos</u></th> <th colspan="2"><u>Recursos Materiales</u></th> </tr> </thead> <tbody> <tr> <td>Médicos:</td> <td>0</td> <td>Ambulancias:</td> <td>0</td> </tr> <tr> <td>Enfermeras:</td> <td>0</td> <td>Helicópteros:</td> <td>0</td> </tr> <tr> <td>Rescatistas:</td> <td>0</td> <td>Patrullas:</td> <td>5</td> </tr> <tr> <td>Bomberos:</td> <td>0</td> <td>Motocicletas:</td> <td>0</td> </tr> <tr> <td>Policías:</td> <td>15</td> <td>Automóviles:</td> <td>0</td> </tr> <tr> <td>Militares:</td> <td>0</td> <td>Grúas:</td> <td>0</td> </tr> <tr> <td>Otros:</td> <td>0</td> <td>Camionetas:</td> <td>0</td> </tr> <tr> <td></td> <td></td> <td>Maquinaria pesada:</td> <td>0</td> </tr> <tr> <td></td> <td></td> <td>Equipo contra incendio:</td> <td>0</td> </tr> <tr> <td></td> <td></td> <td>Equipo Acuático:</td> <td>0</td> </tr> <tr> <td></td> <td></td> <td>Equipo de comunicación:</td> <td>0</td> </tr> <tr> <td colspan="2"><u>Brigadas</u></td> <td colspan="2">Búsqueda y rescate: 0</td> </tr> <tr> <td>Contra incendio:</td> <td>0</td> <td>Alta Montaña:</td> <td>0</td> </tr> <tr> <td>Acuática:</td> <td>0</td> <td></td> <td></td> </tr> <tr> <td>Antibomba:</td> <td>0</td> <td></td> <td></td> </tr> <tr> <td colspan="2"><u>Otros:</u></td> <td colspan="2">Perros guía: 0</td> </tr> <tr> <td>Caballos:</td> <td>0</td> <td></td> <td></td> </tr> </tbody> </table>		<u>Recursos Humanos</u>		<u>Recursos Materiales</u>		Médicos:	0	Ambulancias:	0	Enfermeras:	0	Helicópteros:	0	Rescatistas:	0	Patrullas:	5	Bomberos:	0	Motocicletas:	0	Policías:	15	Automóviles:	0	Militares:	0	Grúas:	0	Otros:	0	Camionetas:	0			Maquinaria pesada:	0			Equipo contra incendio:	0			Equipo Acuático:	0			Equipo de comunicación:	0	<u>Brigadas</u>		Búsqueda y rescate: 0		Contra incendio:	0	Alta Montaña:	0	Acuática:	0			Antibomba:	0			<u>Otros:</u>		Perros guía: 0		Caballos:	0		
<u>Recursos Humanos</u>		<u>Recursos Materiales</u>																																																																									
Médicos:	0	Ambulancias:	0																																																																								
Enfermeras:	0	Helicópteros:	0																																																																								
Rescatistas:	0	Patrullas:	5																																																																								
Bomberos:	0	Motocicletas:	0																																																																								
Policías:	15	Automóviles:	0																																																																								
Militares:	0	Grúas:	0																																																																								
Otros:	0	Camionetas:	0																																																																								
		Maquinaria pesada:	0																																																																								
		Equipo contra incendio:	0																																																																								
		Equipo Acuático:	0																																																																								
		Equipo de comunicación:	0																																																																								
<u>Brigadas</u>		Búsqueda y rescate: 0																																																																									
Contra incendio:	0	Alta Montaña:	0																																																																								
Acuática:	0																																																																										
Antibomba:	0																																																																										
<u>Otros:</u>		Perros guía: 0																																																																									
Caballos:	0																																																																										



Municipio: TENANGO DEL VALLE	066 Clave Municipio	Número consecutivo (identificador en el Mapa) 04	MAPA-03 Número de Mapa																																																																												
1.- DATOS GENERALES		2.- DATOS ESPECÍFICOS																																																																													
Fecha de la información: 02-DIC-2020		Nombre: SECRETARIA DE SEGURIDAD CIUDADANA																																																																													
Localidad: SANTIAGUITO COAXUXTENCO		Tipo de Centro: SEGURIDAD CIUDADANA ESTATAL																																																																													
Sublocalidad: EL PUENTE																																																																															
Categoría Administrativa: DELEGACIÓN																																																																															
Dirección: CARR. TENANGO-TOLUCA KM. 2+780																																																																															
CP:52315																																																																															
		<table border="0"> <thead> <tr> <th colspan="2"><u>Recursos Humanos</u></th> <th colspan="2"><u>Recursos Materiales</u></th> </tr> </thead> <tbody> <tr> <td>Médicos:</td> <td>0</td> <td>Ambulancias:</td> <td>0</td> </tr> <tr> <td>Enfermeras:</td> <td>0</td> <td>Helicópteros:</td> <td>0</td> </tr> <tr> <td>Rescatistas:</td> <td>0</td> <td>Patrullas:</td> <td>6</td> </tr> <tr> <td>Bomberos:</td> <td>0</td> <td>Motocicletas:</td> <td>0</td> </tr> <tr> <td>Policías:</td> <td>18</td> <td>Automóviles:</td> <td>0</td> </tr> <tr> <td>Militares:</td> <td>0</td> <td>Grúas:</td> <td>0</td> </tr> <tr> <td>Otros:</td> <td>0</td> <td>Camionetas:</td> <td>0</td> </tr> <tr> <td></td> <td></td> <td>Maquinaria pesada:</td> <td>0</td> </tr> <tr> <td></td> <td></td> <td>Equipo contra incendio:</td> <td>0</td> </tr> <tr> <td></td> <td></td> <td>Equipo Acuático:</td> <td>0</td> </tr> <tr> <td></td> <td></td> <td>Equipo de comunicación:</td> <td>0</td> </tr> <tr> <td colspan="4"> </td> </tr> <tr> <td colspan="2"><u>Brigadas</u></td> <td colspan="2">Búsqueda y rescate: 0</td> </tr> <tr> <td>Contra incendio:</td> <td>0</td> <td>Alta Montaña:</td> <td>0</td> </tr> <tr> <td>Acuática:</td> <td>0</td> <td></td> <td></td> </tr> <tr> <td>Antibomba:</td> <td>0</td> <td></td> <td></td> </tr> <tr> <td colspan="2"><u>Otros:</u></td> <td colspan="2">Perros guía: 0</td> </tr> <tr> <td>Caballos:</td> <td>0</td> <td></td> <td></td> </tr> </tbody> </table>		<u>Recursos Humanos</u>		<u>Recursos Materiales</u>		Médicos:	0	Ambulancias:	0	Enfermeras:	0	Helicópteros:	0	Rescatistas:	0	Patrullas:	6	Bomberos:	0	Motocicletas:	0	Policías:	18	Automóviles:	0	Militares:	0	Grúas:	0	Otros:	0	Camionetas:	0			Maquinaria pesada:	0			Equipo contra incendio:	0			Equipo Acuático:	0			Equipo de comunicación:	0	 				<u>Brigadas</u>		Búsqueda y rescate: 0		Contra incendio:	0	Alta Montaña:	0	Acuática:	0			Antibomba:	0			<u>Otros:</u>		Perros guía: 0		Caballos:	0		
<u>Recursos Humanos</u>		<u>Recursos Materiales</u>																																																																													
Médicos:	0	Ambulancias:	0																																																																												
Enfermeras:	0	Helicópteros:	0																																																																												
Rescatistas:	0	Patrullas:	6																																																																												
Bomberos:	0	Motocicletas:	0																																																																												
Policías:	18	Automóviles:	0																																																																												
Militares:	0	Grúas:	0																																																																												
Otros:	0	Camionetas:	0																																																																												
		Maquinaria pesada:	0																																																																												
		Equipo contra incendio:	0																																																																												
		Equipo Acuático:	0																																																																												
		Equipo de comunicación:	0																																																																												
<u>Brigadas</u>		Búsqueda y rescate: 0																																																																													
Contra incendio:	0	Alta Montaña:	0																																																																												
Acuática:	0																																																																														
Antibomba:	0																																																																														
<u>Otros:</u>		Perros guía: 0																																																																													
Caballos:	0																																																																														



Municipio: TENANGO DEL VALLE	066 Clave Municipio	Número consecutivo (identificador en el Mapa) 05	MAPA-13 Número de Mapa																																																																								
1.- DATOS GENERALES		2.- DATOS ESPECÍFICOS																																																																									
Fecha de la información: 02-DIC-2020		Nombre: SECRETARIA DE SEGURIDAD CIUDADANA																																																																									
Localidad: SANTA MARÍA JAJALPA		Tipo de Centro: SEGURIDAD PÚBLICA Y TRANSITO																																																																									
Sublocalidad: CENTRO		<table border="0"> <tr> <td colspan="2"><u>Recursos Humanos</u></td> <td colspan="2"><u>Recursos Materiales</u></td> </tr> <tr> <td>Médicos:</td> <td>0</td> <td>Ambulancias:</td> <td>0</td> </tr> <tr> <td>Enfermeras:</td> <td>0</td> <td>Helicópteros:</td> <td>0</td> </tr> <tr> <td>Rescatistas:</td> <td>0</td> <td>Patrullas:</td> <td>4</td> </tr> <tr> <td>Bomberos:</td> <td>0</td> <td>Motocicletas:</td> <td>0</td> </tr> <tr> <td>Policías:</td> <td>36</td> <td>Automóviles:</td> <td>2</td> </tr> <tr> <td>Militares:</td> <td>0</td> <td>Grúas:</td> <td>0</td> </tr> <tr> <td>Otros:</td> <td>0</td> <td>Camionetas:</td> <td>2</td> </tr> <tr> <td></td> <td></td> <td>Maquinaria pesada:</td> <td>0</td> </tr> <tr> <td></td> <td></td> <td>Equipo contra incendio:</td> <td>0</td> </tr> <tr> <td></td> <td></td> <td>Equipo Acuático:</td> <td>0</td> </tr> <tr> <td></td> <td></td> <td>Equipo de comunicación:</td> <td>0</td> </tr> <tr> <td colspan="2"><u>Brigadas</u></td> <td colspan="2"><u>Búsqueda y rescate:</u></td> </tr> <tr> <td>Contra incendio:</td> <td>0</td> <td>Alta Montaña:</td> <td>0</td> </tr> <tr> <td>Acuática:</td> <td>0</td> <td></td> <td></td> </tr> <tr> <td>Antibomba:</td> <td>0</td> <td></td> <td></td> </tr> <tr> <td colspan="2"><u>Otros:</u></td> <td colspan="2"><u>Perros guía:</u></td> </tr> <tr> <td>Caballos:</td> <td>0</td> <td></td> <td></td> </tr> </table>		<u>Recursos Humanos</u>		<u>Recursos Materiales</u>		Médicos:	0	Ambulancias:	0	Enfermeras:	0	Helicópteros:	0	Rescatistas:	0	Patrullas:	4	Bomberos:	0	Motocicletas:	0	Policías:	36	Automóviles:	2	Militares:	0	Grúas:	0	Otros:	0	Camionetas:	2			Maquinaria pesada:	0			Equipo contra incendio:	0			Equipo Acuático:	0			Equipo de comunicación:	0	<u>Brigadas</u>		<u>Búsqueda y rescate:</u>		Contra incendio:	0	Alta Montaña:	0	Acuática:	0			Antibomba:	0			<u>Otros:</u>		<u>Perros guía:</u>		Caballos:	0		
<u>Recursos Humanos</u>		<u>Recursos Materiales</u>																																																																									
Médicos:	0	Ambulancias:	0																																																																								
Enfermeras:	0	Helicópteros:	0																																																																								
Rescatistas:	0	Patrullas:	4																																																																								
Bomberos:	0	Motocicletas:	0																																																																								
Policías:	36	Automóviles:	2																																																																								
Militares:	0	Grúas:	0																																																																								
Otros:	0	Camionetas:	2																																																																								
		Maquinaria pesada:	0																																																																								
		Equipo contra incendio:	0																																																																								
		Equipo Acuático:	0																																																																								
		Equipo de comunicación:	0																																																																								
<u>Brigadas</u>		<u>Búsqueda y rescate:</u>																																																																									
Contra incendio:	0	Alta Montaña:	0																																																																								
Acuática:	0																																																																										
Antibomba:	0																																																																										
<u>Otros:</u>		<u>Perros guía:</u>																																																																									
Caballos:	0																																																																										
Dirección: CARR. LA MARQUEZA-TENANGO KM. 32 CP:52320																																																																											



Consecutivo 2

Infraestructura Básica y Servicios Vitales

INFRAESTRUCTURA BÁSICA Y SERVICIO VITALES (56 Registros)

Municipio: TENANGO DEL VALLE Clave Municipio: 066	Número consecutivo (identificador en el mapa): 01	MAPA-30 Número de Mapa
1.- DATO GENERALES		
Fecha de la información: 30-NOV-2020 Localidad: TENANGO DE ARISTA	2.- DATOS ESPECÍFICOS	
Sublocalidad: LOS CEDROS	Nombre: JURISDICCIÓN DE REGULACIÓN SANITARIA DE SALUD	
Categoría Administrativa: CABECERA MUNICIPAL	Infraestructura: OFICINAS ADMINISTRATIVAS	
Dirección:	Capacidad: 30 PERSONAS	
CP:52300	Niveles de la construcción: 1	
	Número de Oficinas: 20	
	Días laborables: LUNES A VIERNES	
	Horario: 09:00 A 18:00 HRS.	



Municipio: TENANGO DEL VALLE Clave Municipio: 066	Número consecutivo (identificador en el mapa): 02	MAPA-30 Número de Mapa
1.- DATO GENERALES		
Fecha de la información: 30-NOV-2020 Localidad: TENANGO DE ARISTA	2.- DATOS ESPECÍFICOS	
Sublocalidad: EL CHARCO	Nombre: SERVICIOS PÚBLICOS	
Categoría Administrativa: CABECERA MUNICIPAL	Infraestructura: OFICINAS ADMINISTRATIVAS	
Dirección:	Capacidad: 4 PERSONAS	
CP:52300	Niveles de la construcción: 2	
	Número de Oficinas: 3	
	Días laborables: LUNES A VIERNES	
	Horario: 09:00 A 18:00 HRS.	



Municipio: TENANGO DEL VALLE Clave Municipio: 066	Número consecutivo (identificador en el mapa): 03	MAPA-26 Número de Mapa
1.- DATO GENERALES		
Fecha de la información: 30-NOV-2020 Localidad: TENANGO DE ARISTA	2.- DATOS ESPECÍFICOS	
Sublocalidad: LA ERMITA	Nombre: DIF MUNICIPAL	
Categoría Administrativa: CABECERA MUNICIPAL	Infraestructura: OFICINAS ADMINISTRATIVAS	
Dirección:	Capacidad: 80 PERSONAS	
CP:52300	Niveles de la construcción: 2	
	Número de Oficinas: 2	
	Días laborables: LUNES A VIERNES	
	Horario: 09:00 A 18:00 HRS.	



Municipio: TENANGO DEL VALLE	066 Clave Municipio	Número consecutivo (identificador en el mapa) 04	MAPA-21 Número de Mapa
1.- DATO GENERALES		2.- DATOS ESPECÍFICOS	
Fecha de la información: 30-NOV-2020 Localidad: TENANGO DE ARISTA Sublocalidad: CENTRO Categoría Administrativa: CABECERA MUNICIPAL Dirección: CP:52300		Nombre: INE (INSTITUTO NACIONAL ELECTORAL) Infraestructura: OFICINAS ADMINISTRATIVAS Capacidad: 6 PERSONAS Niveles de la construcción: 5 Número de Oficinas: 3 Días laborables: LUNES A VIERNES Horario: 09:00 A 18:00 HRS.	



Municipio: TENANGO DEL VALLE	066 Clave Municipio	Número consecutivo (identificador en el mapa) 05	MAPA-21 Número de Mapa
1.- DATO GENERALES		2.- DATOS ESPECÍFICOS	
Fecha de la información: 30-NOV-2020 Localidad: TENANGO DE ARISTA Sublocalidad: CENTRO Categoría Administrativa: CABECERA MUNICIPAL Dirección: CP:52300		Nombre: JURISDICCIÓN DE REGULACIÓN SANITARIA NO. 15 Infraestructura: OFICINAS ADMINISTRATIVAS Capacidad: 28 PERSONAS Niveles de la construcción: 1 Número de Oficinas: 9 Días laborables: LUNES A VIERNES Horario: 09:00 a 18:00 HRS.	



Municipio: TENANGO DEL VALLE	066 Clave Municipio	Número consecutivo (identificador en el mapa) 06	MAPA-21 Número de Mapa
1.- DATO GENERALES		2.- DATOS ESPECÍFICOS	
Fecha de la información: 30-NOV-2020 Localidad: TENANGO DE ARISTA Sublocalidad: CENTRO Categoría Administrativa: CABECERA MUNICIPAL Dirección: CP:52300		Nombre: PRESIDENCIA MUNICIPAL Infraestructura: OFICINAS ADMINISTRATIVAS Capacidad: 80 PERSONAS Niveles de la construcción: 2 Número de Oficinas: 22 Días laborables: LUNES A VIERNES Horario: 09:00 A 18:00 HRS.	



Municipio: TENANGO DEL VALLE	066 Clave Municipio	Número consecutivo (identificador en el mapa) 07	MAPA-21 Número de Mapa
1.- DATO GENERALES		2.- DATOS ESPECÍFICOS	
Fecha de la información: 30-NOV-2020 Localidad: TENANGO DE ARISTA Sublocalidad: CENTRO Categoría Administrativa: CABECERA MUNICIPAL Dirección: CP:52300		Nombre: REGISTRO CIVIL TENANGO DEL VALLE Infraestructura: OFICINAS ADMINISTRATIVAS Capacidad: 4 PERSONAS Niveles de la construcción 1 Número de Oficinas 2 Días laborables: LUNES A VIERNES Horario: 09:00 A 18:00 HRS.	



Municipio: TENANGO DEL VALLE	066 Clave Municipio	Número consecutivo (identificador en el mapa) 08	MAPA-22 Número de Mapa
1.- DATO GENERALES		2.- DATOS ESPECÍFICOS	
Fecha de la información: 30-NOV-2020 Localidad: TENANGO DE ARISTA Sublocalidad: BICENTENARIO Categoría Administrativa: CABECERA MUNICIPAL Dirección: CP:52300		Nombre: COORDINACIÓN DE ECOLOGÍA Infraestructura: OFICINAS ADMINISTRATIVAS Capacidad: 3 PERSONAS Niveles de la construcción 1 Número de Oficinas 1 Días laborables: LUNES A VIERNES Horario: 09:00 A 18:00 HRS.	



Municipio: TENANGO DEL VALLE	066 Clave Municipio	Número consecutivo (identificador en el mapa) 09	MAPA-22 Número de Mapa
1.- DATO GENERALES		2.- DATOS ESPECÍFICOS	
Fecha de la información: 30-NOV-2020 Localidad: TENANGO DE ARISTA Sublocalidad: BICENTENARIO Categoría Administrativa: CABECERA MUNICIPAL Dirección: CP:52300		Nombre: DIRECCIÓN DE DESARROLLO URBANO Infraestructura: OFICINAS ADMINISTRATIVAS Capacidad: 10 PERSONAS Niveles de la construcción 1 Número de Oficinas 2 Días laborables: LUNES A SABADOS Horario: 09:00 A 18:00 HRS.	



Municipio: TENANGO DEL VALLE	066 Clave Municipio	Número consecutivo (identificador en el mapa) 10	MAPA-22 Número de Mapa
1.- DATO GENERALES		2.- DATOS ESPECÍFICOS	
Fecha de la información: 30-NOV-2020 Localidad: TENANGO DE ARISTA Sublocalidad: BICENTENARIO Categoría Administrativa: CABECERA MUNICIPAL Dirección: CP:52300		Nombre: REGISTRO CIVIL REGIONAL VIII Infraestructura: OFICINAS ADMINISTRATIVAS Capacidad: 3 PERSONAS Niveles de la construcción 1 Número de Oficinas 1 Días laborables: LUNES A VIERNES Horario: 09:00 A 18:00 HRS.	



Municipio: TENANGO DEL VALLE	066 Clave Municipio	Número consecutivo (identificador en el mapa) 11	MAPA-22 Número de Mapa
1.- DATO GENERALES		2.- DATOS ESPECÍFICOS	
Fecha de la información: 30-NOV-2020 Localidad: TENANGO DE ARISTA Sublocalidad: BICENTENARIO Categoría Administrativa: CABECERA MUNICIPAL Dirección: CP:52300		Nombre: COORDINACIÓN DE SALUD Infraestructura: OFICINAS ADMINISTRATIVAS Capacidad: 4 PERSONAS Niveles de la construcción 1 Número de Oficinas 2 Días laborables: LUNES A VIERNES Horario: 09:00 A 18:00 HRS.	



Municipio: TENANGO DEL VALLE	066 Clave Municipio	Número consecutivo (identificador en el mapa) 12	MAPA-22 Número de Mapa
1.- DATO GENERALES		2.- DATOS ESPECÍFICOS	
Fecha de la información: 30-NOV-2020 Localidad: TENANGO DE ARISTA Sublocalidad: BICENTENARIO Categoría Administrativa: CABECERA MUNICIPAL Dirección: CP:52300		Nombre: CONTRALORIA INTERNA MUNICIPAL Infraestructura: OFICINAS ADMINISTRATIVAS Capacidad: 8 PERSONAS Niveles de la construcción 1 Número de Oficinas 8 Días laborables: LUNES A VIERNES Horario: 09:00 A 18:00 HRS.	



Municipio: TENANGO DEL VALLE	066 Clave Municipio	Número consecutivo (identificador en el mapa) 13	MAPA-22 Número de Mapa
1.- DATO GENERALES		2.- DATOS ESPECÍFICOS	
Fecha de la información: 30-NOV-2020 Localidad: TENANGO DE ARISTA Sublocalidad: BICENTENARIO Categoría Administrativa: CABECERA MUNICIPAL Dirección: CP:52300		Nombre: DEFENSORÍA MUNICIPAL DE LOS DERECHOS HUMANOS Infraestructura: OFICINAS ADMINISTRATIVAS Capacidad: 2 PERSONAS Niveles de la construcción 1 Número de Oficinas 2 Días laborables: LUNES A VIERNES Horario: 09:00 A 18:00 HRS.	



Municipio: TENANGO DEL VALLE	066 Clave Municipio	Número consecutivo (identificador en el mapa) 14	MAPA-22 Número de Mapa
1.- DATO GENERALES		2.- DATOS ESPECÍFICOS	
Fecha de la información: 30-NOV-2020 Localidad: TENANGO DE ARISTA Sublocalidad: BICENTENARIO Categoría Administrativa: CABECERA MUNICIPAL Dirección: CP:52300		Nombre: SERVICIOS ADMINISTRATIVOS Infraestructura: OFICINAS ADMINISTRATIVAS Capacidad: 30 PERSONAS Niveles de la construcción 2 Número de Oficinas 9 Días laborables: LUNES A VIERNES Horario: 09:00 A 18:00 HRS.	



Municipio: TENANGO DEL VALLE	066 Clave Municipio	Número consecutivo (identificador en el mapa) 15	MAPA-22 Número de Mapa
1.- DATO GENERALES		2.- DATOS ESPECÍFICOS	
Fecha de la información: 30-NOV-2020 Localidad: TENANGO DE ARISTA Sublocalidad: BICENTENARIO Categoría Administrativa: CABECERA MUNICIPAL Dirección: CP:52300		Nombre: TELECOM TELÉGRAFOS Infraestructura: INFRAESTRUCTURA DE TELECOMUNICACIONES Capacidad: 2 PERSONAS Niveles de la construcción 1 Número de Oficinas 1 Días laborables: LUNES A VIERNES Horario: 09:00 A 16:00 HRS.	



Municipio: TENANGO DEL VALLE	066 Clave Municipio	Número consecutivo (identificador en el mapa) 16	MAPA-22 Número de Mapa
1.- DATO GENERALES		2.- DATOS ESPECÍFICOS	
Fecha de la información: 30-NOV-2020 Localidad: TENANGO DE ARISTA Sublocalidad: BICENTENARIO Categoría Administrativa: CABECERA MUNICIPAL Dirección: CP:52300		Nombre: COORDINACIÓN DE DESARROLLO URBANO Infraestructura: OFICINAS ADMINISTRATIVAS Capacidad: 7 PERSONAS Niveles de la construcción: 1 Número de Oficinas: 2 Días laborables: LUNES A VIERNES Horario: 09:00 A 18:00 HRS.	



Municipio: TENANGO DEL VALLE	066 Clave Municipio	Número consecutivo (identificador en el mapa) 17	MAPA-22 Número de Mapa
1.- DATO GENERALES		2.- DATOS ESPECÍFICOS	
Fecha de la información: 30-NOV-2020 Localidad: TENANGO DE ARISTA Sublocalidad: BICENTENARIO Categoría Administrativa: CABECERA MUNICIPAL Dirección: CP:52300		Nombre: OPDAPAS TENANGO DEL VALLE Infraestructura: OFICINAS ADMINISTRATIVAS Capacidad: 12 PERSONAS Niveles de la construcción: 1 Número de Oficinas: 6 Días laborables: TODOS LOS DIAS Horario: 09:00 A 18:00 HRS.	



Municipio: TENANGO DEL VALLE	066 Clave Municipio	Número consecutivo (identificador en el mapa) 18	MAPA-22 Número de Mapa
1.- DATO GENERALES		2.- DATOS ESPECÍFICOS	
Fecha de la información: 30-NOV-2020 Localidad: TENANGO DE ARISTA Sublocalidad: BICENTENARIO Categoría Administrativa: CABECERA MUNICIPAL Dirección: CP:52300		Nombre: CORREOS DE MÉXICO Infraestructura: OFICINAS ADMINISTRATIVAS Capacidad: 6 PERSONAS Niveles de la construcción: 1 Número de Oficinas: 1 Días laborables: LUNES A VIERNES Horario: 08:00 A 16:00 HRS.	



Municipio: TENANGO DEL VALLE	066 Clave Municipio	Número consecutivo (identificador en el mapa) 19	MAPA-22 Número de Mapa
1.- DATO GENERALES		2.- DATOS ESPECÍFICOS	
Fecha de la información: 30-NOV-2020 Localidad: TENANGO DE ARISTA Sublocalidad: BICENTENARIO Categoría Administrativa: CABECERA MUNICIPAL Dirección: CP:52300		Nombre: CENTRO DE SERVICIOS FISCALES Infraestructura: OFICINAS ADMINISTRATIVAS Capacidad: 8 PERSONAS Niveles de la construcción: 1 Número de Oficinas: 5 Días laborables: LUNES A SABADOS Horario: 09:00 A 18:00 HRS.	



Municipio: TENANGO DEL VALLE	066 Clave Municipio	Número consecutivo (identificador en el mapa) 20	MAPA-22 Número de Mapa
1.- DATO GENERALES		2.- DATOS ESPECÍFICOS	
Fecha de la información: 30-NOV-2020 Localidad: TENANGO DE ARISTA Sublocalidad: BICENTENARIO Categoría Administrativa: CABECERA MUNICIPAL Dirección: CP:52300		Nombre: CFE, SUMINISTRADOR DE SERVICIOS BÁSICOS Infraestructura: OFICINAS ADMINISTRATIVAS Capacidad: 11 PERSONAS Niveles de la construcción: 1 Número de Oficinas: 2 Días laborables: LUNES A SABADOS Horario: 08:00 A 17:00 HRS.	



Municipio: TENANGO DEL VALLE	066 Clave Municipio	Número consecutivo (identificador en el mapa) 21	MAPA-18 Número de Mapa
1.- DATO GENERALES		2.- DATOS ESPECÍFICOS	
Fecha de la información: 30-NOV-2020 Localidad: TENANGO DE ARISTA Sublocalidad: LAS ATOLERAS Categoría Administrativa: CABECERA MUNICIPAL Dirección: CP:52300		Nombre: COMICIÓN FEDERAL DE ELECTRICIDAD Infraestructura: INFRAESTRUCTURA ELECTRICA Capacidad: 10 PERSONAS Niveles de la construcción: 2 Número de Oficinas: 7 Días laborables: TODOS LOS DIAS Horario: 24/24 HRS.	



Municipio: TENANGO DEL VALLE	066 Clave Municipio	Número consecutivo (identificador en el mapa) 22	MAPA-18 Número de Mapa
1.- DATO GENERALES		2.- DATOS ESPECÍFICOS	
Fecha de la información: 30-NOV-2020 Localidad: TENANGO DE ARISTA Sublocalidad: DE GUADALUPE Categoría Administrativa: CABECERA MUNICIPAL Dirección: CP:52300		Nombre: SUBDIRECCIÓN DE REGISTRO CIVIL, ZONA SUR Infraestructura: OFICINAS ADMINISTRATIVAS Capacidad: 5 PERSONAS Niveles de la construcción 1 Número de Oficinas 1 Días laborables: LUNES A VIERNES Horario: 09:00 A 18:00 HRS.	



Municipio: TENANGO DEL VALLE	066 Clave Municipio	Número consecutivo (identificador en el mapa) 23	MAPA-18 Número de Mapa
1.- DATO GENERALES		2.- DATOS ESPECÍFICOS	
Fecha de la información: 30-NOV-2020 Localidad: TENANGO DE ARISTA Sublocalidad: DE GUADALUPE Categoría Administrativa: CABECERA MUNICIPAL Dirección: CP:52300		Nombre: BIENES COMUNALES Infraestructura: OFICINAS ADMINISTRATIVAS Capacidad: 4 PERSONAS Niveles de la construcción 1 Número de Oficinas 2 Días laborables: LUNES A VIERNES Horario: 09:00 A 16:00 HRS.	



Municipio: TENANGO DEL VALLE	066 Clave Municipio	Número consecutivo (identificador en el mapa) 24	MAPA-18 Número de Mapa
1.- DATO GENERALES		2.- DATOS ESPECÍFICOS	
Fecha de la información: 30-NOV-2020 Localidad: TENANGO DE ARISTA Sublocalidad: DE GUADALUPE Categoría Administrativa: CABECERA MUNICIPAL Dirección: CP:52300		Nombre: CENTRO DE JUSTICIA (MINISTERIO PÚBLICO) Infraestructura: OFICINAS ADMINISTRATIVAS Capacidad: 12 PERSONAS Niveles de la construcción 2 Número de Oficinas 12 Días laborables: TODOS LOS DIAS Horario: 24/24 HRS.	



Municipio: TENANGO DEL VALLE	066 Clave Municipio	Número consecutivo (identificador en el mapa) 25	MAPA-05 Número de Mapa
1.- DATO GENERALES		2.- DATOS ESPECÍFICOS	
Fecha de la información: 28-NOV-2020 Localidad: SANTIAGUITO COAXUXTENCO Sublocalidad: CENTRO Categoría Administrativa: DELEGACION Dirección: CP:52315		Nombre: DELEGACIÓN SANTIAGUITO COAXUXTENCO Infraestructura: OFICINAS ADMINISTRATIVAS Capacidad: 8 PERSONAS Niveles de la construcción 2 Número de Oficinas 4 Días laborables: LUNES A VIERNES Horario: 19:00 A 22:00 HRS.	



Municipio: TENANGO DEL VALLE	066 Clave Municipio	Número consecutivo (identificador en el mapa) 26	MAPA-08 Número de Mapa
1.- DATO GENERALES		2.- DATOS ESPECÍFICOS	
Fecha de la información: 26-NOV-2020 Localidad: SAN FRANCISCO TETETLA Sublocalidad: PARQUE INDUSTRIAL Categoría Administrativa: DELEGACION Dirección: CP:52310		Nombre: DELEGACIÓN SAN FRANCISCO TETETLA Infraestructura: OFICINAS ADMINISTRATIVAS Capacidad: 7 PERSONAS Niveles de la construcción 2 Número de Oficinas 7 Días laborables: LUNES A VIERNES Horario: 19:00 A 22:00 HRS.	



Municipio: TENANGO DEL VALLE	066 Clave Municipio	Número consecutivo (identificador en el mapa) 27	MAPA-03 Número de Mapa
1.- DATO GENERALES		2.- DATOS ESPECÍFICOS	
Fecha de la información: 26-NOV-2020 Localidad: SAN FRANCISCO TETETLA Sublocalidad: PARQUE INDUSTRIAL Categoría Administrativa: DELEGACION Dirección: CP:52300		Nombre: JUZGADOS CIVILES Y PENALES, TENANGO DEL VALLE Infraestructura: OFICINAS ADMINISTRATIVAS Capacidad: 90 PERSONAS Niveles de la construcción 3 Número de Oficinas 9 Días laborables: TODOS LOS DIAS Horario: 08:30 A 18:00 HRS.	



Municipio: TENANGO DEL VALLE	066 Clave Municipio	Número consecutivo (identificador en el mapa) 28	MAPA-08 Número de Mapa
1.- DATO GENERALES		2.- DATOS ESPECÍFICOS	
Fecha de la información: 26-NOV-2020 Localidad: SAN FRANCISCO TETETLA Sublocalidad: CENTRO Categoría Administrativa: DELEGACION Dirección: CP:52310		Nombre: CENTRO DE DISTRIBUCIÓN ELÉCTRICA Infraestructura: INFRAESTRUCTURA ELECTRICA Capacidad: 182 PERSONAS Niveles de la construcción 1 Número de Oficinas 11 Días laborables: TODOS LOS DIAS Horario: 08:00 A 16:00 HRS.	



Municipio: TENANGO DEL VALLE	066 Clave Municipio	Número consecutivo (identificador en el mapa) 29	MAPA-04 Número de Mapa
1.- DATO GENERALES		2.- DATOS ESPECÍFICOS	
Fecha de la información: 26-NOV-2020 Localidad: SAN FRANCISCO PUTLA Sublocalidad: CENTRO Categoría Administrativa: DELEGACION Dirección: CP:52340		Nombre: DELEGACIÓN DE SAN FRANCISCO PUTLA Infraestructura: OFICINAS ADMINISTRATIVAS Capacidad: 3 PERSONAS Niveles de la construcción 2 Número de Oficinas 5 Días laborables: TODOS LOS DIAS Horario: 19:00 A 22:00 HRS.	



Municipio: TENANGO DEL VALLE	066 Clave Municipio	Número consecutivo (identificador en el mapa) 30	MAPA-15 Número de Mapa
1.- DATO GENERALES		2.- DATOS ESPECÍFICOS	
Fecha de la información: 28-NOV-2020 Localidad: SAN MIGUEL BALDERAS Sublocalidad: CENTRO Categoría Administrativa: DELEGACION Dirección: CP:52345		Nombre: DELEGACIÓN SAN MIGUEL BALDERAS Infraestructura: OFICINAS ADMINISTRATIVAS Capacidad: 8 PERSONAS Niveles de la construcción 2 Número de Oficinas 4 Días laborables: LUNES A SABADOS Horario: 19:00 A 22:00 HRS.	



Municipio: TENANGO DEL VALLE	066 Clave Municipio	Número consecutivo (identificador en el mapa) 31	MAPA-24 Número de Mapa
1.- DATO GENERALES		2.- DATOS ESPECÍFICOS	
Fecha de la información: 28-NOV-2020 Localidad: SANTA CRUZ PUEBLO NUEVO Sublocalidad: CENTRO Categoría Administrativa: DELEGACION Dirección: CP:52346		Nombre: DELEGACION SANTA CRUZ PUEBLO NUEVO Infraestructura: OFICINAS ADMINISTRATIVAS Capacidad: 4 PERSONAS Niveles de la construcción: 2 Número de Oficinas: 4 Días laborables: LUNES A VIERNES Horario: 19:00 A 22:00 HRS.	



Municipio: TENANGO DEL VALLE	066 Clave Municipio	Número consecutivo (identificador en el mapa) 32	MAPA-35 Número de Mapa
1.- DATO GENERALES		2.- DATOS ESPECÍFICOS	
Fecha de la información: 28-NOV-2020 Localidad: SAN PEDRO TLANIXCO Sublocalidad: CENTRO Categoría Administrativa: DELEGACION Dirección: CP:52330		Nombre: REGISTRO CIVIL Infraestructura: OFICINAS ADMINISTRATIVAS Capacidad: 2 PERSONAS Niveles de la construcción: 1 Número de Oficinas: 5 Días laborables: LUNES A VIERNES Horario: 09:00 A 16:00 HRS.	



Municipio: TENANGO DEL VALLE	066 Clave Municipio	Número consecutivo (identificador en el mapa) 33	MAPA-35 Número de Mapa
1.- DATO GENERALES		2.- DATOS ESPECÍFICOS	
Fecha de la información: 28-NOV-2020 Localidad: SAN PEDRO TLANIXCO Sublocalidad: CENTRO Categoría Administrativa: DELEGACION Dirección: CP:52330		Nombre: DELEGACION SAN PEDRO TLANIXCO Infraestructura: OFICINAS ADMINISTRATIVAS Capacidad: 10 PERSONAS Niveles de la construcción: 2 Número de Oficinas: 5 Días laborables: LUNES A SABADOS Horario: 19:00 A 22:00 HRS.	



Municipio: TENANGO DEL VALLE	066 Clave Municipio	Número consecutivo (identificador en el mapa) 34	MAPA-36 Número de Mapa
1.- DATO GENERALES		2.- DATOS ESPECÍFICOS	
Fecha de la información: 26-NOV-2020 Localidad: SAN BARTOLOMÉ ATLATLAHUCA Sublocalidad: CENTRO Categoría Administrativa: DELEGACION Dirección: CP:52350		Nombre: DELEGACION DE SAN BARTOLOMÉ ATLATLAHUCA Infraestructura: OFICINAS ADMINISTRATIVAS Capacidad: 6 PERSONAS Niveles de la construcción 2 Número de Oficinas 3 Días laborables: TODOS LOS DIAS Horario: 19:00 A 22:00 HRS.	



Municipio: TENANGO DEL VALLE	066 Clave Municipio	Número consecutivo (identificador en el mapa) 35	MAPA-36 Número de Mapa
1.- DATO GENERALES		2.- DATOS ESPECÍFICOS	
Fecha de la información: 28-NOV-2020 Localidad: SAN PEDRO ZICTEPEC Sublocalidad: CENTRO Categoría Administrativa: DELEGACION Dirección: CP:52330		Nombre: REGISTRO CIVIL Infraestructura: OFICINAS ADMINISTRATIVAS Capacidad: 3 PERSONAS Niveles de la construcción 2 Número de Oficinas 1 Días laborables: LUNES A VIERNES Horario: 09:00 A 18:00 HRS.	



Municipio: TENANGO DEL VALLE	066 Clave Municipio	Número consecutivo (identificador en el mapa) 36	MAPA-36 Número de Mapa
1.- DATO GENERALES		2.- DATOS ESPECÍFICOS	
Fecha de la información: 28-NOV-2020 Localidad: SAN PEDRO ZICTEPEC Sublocalidad: CENTRO Categoría Administrativa: DELEGACION Dirección: CP:52330		Nombre: DELEGACION SAN PEDRO ZICTEPEC Infraestructura: OFICINAS ADMINISTRATIVAS Capacidad: 5 PERSONAS Niveles de la construcción 2 Número de Oficinas 5 Días laborables: TODOS LOS DÍAS Horario: 19:00 A 22:00 HRS.	



Municipio: TENANGO DEL VALLE	066 Clave Municipio	Número consecutivo (identificador en el mapa) 37	MAPA-42 Número de Mapa
1.- DATO GENERALES		2.- DATOS ESPECÍFICOS	
Fecha de la información: 28-NOV-2020 Localidad: SAN PEDRO ZICTEPEC Sublocalidad: LÁZARO CÁRDENAS Categoría Administrativa: DELEGACION Dirección: CP:52330		Nombre: BIENES COMUNALES Infraestructura: OFICINAS ADMINISTRATIVAS Capacidad: 2 PERSONAS Niveles de la construcción: 2 Número de Oficinas: 4 Días laborables: LUNES A VIERNES Horario: 09:00 A 18:00 HRS.	



Municipio: TENANGO DEL VALLE	066 Clave Municipio	Número consecutivo (identificador en el mapa) 38	MAPA-38 Número de Mapa
1.- DATO GENERALES		2.- DATOS ESPECÍFICOS	
Fecha de la información: 26-NOV-2020 Localidad: SAN FRANCISCO TEPEXOXUCA Sublocalidad: CENTRO Categoría Administrativa: DELEGACION Dirección: CP:52333		Nombre: DELEGACIÓN SAN FRANCISCO TEPEXOXUCA Infraestructura: OFICINAS ADMINISTRATIVAS Capacidad: 3 PERSONAS Niveles de la construcción: 2 Número de Oficinas: 4 Días laborables: LUNES A VIERNES Horario: 19:00 A 22:00 HRS.	



Municipio: TENANGO DEL VALLE	066 Clave Municipio	Número consecutivo (identificador en el mapa) 39	MAPA-13 Número de Mapa
1.- DATO GENERALES		2.- DATOS ESPECÍFICOS	
Fecha de la información: 28-NOV-2020 Localidad: SANTA MARÍA JAJALPA Sublocalidad: CENTRO Categoría Administrativa: DELEGACION Dirección: CP:52320		Nombre: DELEGACIÓN SANTA MARÍA JAJALPA Infraestructura: OFICINAS ADMINISTRATIVAS Capacidad: 3 PERSONAS Niveles de la construcción: 1 Número de Oficinas: 1 Días laborables: TODOS LOS DIAS Horario: 09:00 A 18:00 HRS.	



Municipio: TENANGO DEL VALLE	066 Clave Municipio	Número consecutivo (identificador en el mapa) 40	MAPA-21 Número de Mapa
1.- DATO GENERALES		2.- DATOS ESPECÍFICOS	
Fecha de la información: 30-NOV-2020 Localidad: TENANGO DE ARISTA Sublocalidad: CENTRO Categoría Administrativa: CABECERA MUNICIPAL Dirección: CP:52300		Nombre: HSBC Infraestructura: INSTITUCIÓN BANCARIA Capacidad: 5 PERSONAS Niveles de la construcción 1 Número de Oficinas 1 Días laborables: LUNES A VIERNES Horario: 09:00 A 17:00 HRS.	



Municipio: TENANGO DEL VALLE	066 Clave Municipio	Número consecutivo (identificador en el mapa) 41	MAPA-21 Número de Mapa
1.- DATO GENERALES		2.- DATOS ESPECÍFICOS	
Fecha de la información: 30-NOV-2020 Localidad: TENANGO DE ARISTA Sublocalidad: CENTRO Categoría Administrativa: CABECERA MUNICIPAL Dirección: CP:52300		Nombre: BBVA BANCOMER Infraestructura: INSTITUCIÓN BANCARIA Capacidad: 9 PERSONAS Niveles de la construcción 1 Número de Oficinas 1 Días laborables: LUNES A VIERNES Horario: 08:30 A 16:00 HRS.	



Municipio: TENANGO DEL VALLE	066 Clave Municipio	Número consecutivo (identificador en el mapa) 42	MAPA-21 Número de Mapa
1.- DATO GENERALES		2.- DATOS ESPECÍFICOS	
Fecha de la información: 30-NOV-2020 Localidad: TENANGO DE ARISTA Sublocalidad: SAN MARTÍN Categoría Administrativa: CABECERA MUNICIPAL Dirección: CP:52300		Nombre: AUTOTRANSPORTES TENANGO-METEPEC-TOLUCA, ATMT Infraestructura: TERMINAL DE TRANSPORTE Capacidad: 50 PERSONAS Niveles de la construcción 1 Número de Oficinas 1 Días laborables: TODOS LOS DIAS Horario: 05:00 A 21:00 HRS.	



Municipio: TENANGO DEL VALLE	066 Clave Municipio	Número consecutivo (identificador en el mapa) 43	MAPA-26 Número de Mapa
1.- DATO GENERALES		2.- DATOS ESPECÍFICOS	
Fecha de la información: 30-NOV-2020 Localidad: TENANGO DE ARISTA Sublocalidad: LA ERMITA Categoría Administrativa: CABECERA MUNICIPAL Dirección: CP:52300		Nombre: POZO PROFUNDO, CASA DE CULTURA, NARCISO BASSOLS Infraestructura: INFRAESTRUCTURA HIDAULICA Capacidad: 1 PERSONAS Niveles de la construcción: 1 Número de Oficinas: 0 Días laborables: TODOS LOS DIAS Horario: 24/24 HRS.	



Municipio: TENANGO DEL VALLE	066 Clave Municipio	Número consecutivo (identificador en el mapa) 44	MAPA-21 Número de Mapa
1.- DATO GENERALES		2.- DATOS ESPECÍFICOS	
Fecha de la información: 30-NOV-2020 Localidad: TENANGO DE ARISTA Sublocalidad: SAN PEDRITO Categoría Administrativa: CABECERA MUNICIPAL Dirección: CP:52300		Nombre: MANANTIAL Y REBONBEO SAN PEDRITO Infraestructura: INFRAESTRUCTURA HIDAULICA Capacidad: 1 PERSONAS Niveles de la construcción: 1 Número de Oficinas: 0 Días laborables: TODOS LOS DIAS Horario: 24/24 HRS.	



Municipio: TENANGO DEL VALLE	066 Clave Municipio	Número consecutivo (identificador en el mapa) 45	MAPA-17 Número de Mapa
1.- DATO GENERALES		2.- DATOS ESPECÍFICOS	
Fecha de la información: 30-NOV-2020 Localidad: TENANGO DE ARISTA Sublocalidad: TEOTENANGO Categoría Administrativa: CABECERA MUNICIPAL Dirección: CP:52300		Nombre: POZO PROFUNDO ROMAN PIÑA CHAN Infraestructura: INFRAESTRUCTURA HIDAULICA Capacidad: 1 PERSONAS Niveles de la construcción: 1 Número de Oficinas: 0 Días laborables: TODOS LOS DIAS Horario: 24/24 HRS.	



ca

Municipio: TENANGO DEL VALLE	066 Clave Municipio	Número consecutivo (identificador en el mapa) 46	MAPA-14 Número de Mapa
1.- DATO GENERALES		2.- DATOS ESPECÍFICOS	
Fecha de la información: 30-NOV-2020 Localidad: TENANGO DE ARISTA Sublocalidad: LEÓN GUZMÁN Categoría Administrativa: CABECERA MUNICIPAL Dirección: CP:52300		Nombre: POZO PROFUNDO LEÓN GUZMÁN Infraestructura: INFRAESTRUCTURA HIDAULICA Capacidad: 1 PERSONAS Niveles de la construcción: 1 Número de Oficinas: 0 Días laborables: TODOS LOS DIAS Horario: 24/24 HRS.	



Municipio: TENANGO DEL VALLE	066 Clave Municipio	Número consecutivo (identificador en el mapa) 47	MAPA-09 Número de Mapa
1.- DATO GENERALES		2.- DATOS ESPECÍFICOS	
Fecha de la información: 26-NOV-2020 Localidad: SAN FRANCISCO TETETLA Sublocalidad: PARQUE INDUSTRIAL Categoría Administrativa: DELEGACION Dirección: CP:52300		Nombre: POZO PROFUNDO ORIZABA, (PARQUE INDUSTRIAL) Infraestructura: INFRAESTRUCTURA HIDAULICA Capacidad: 1 PERSONAS Niveles de la construcción: 1 Número de Oficinas: 0 Días laborables: TODOS LOS DIAS Horario: 24/24 HRS.	



Municipio: TENANGO DEL VALLE	066 Clave Municipio	Número consecutivo (identificador en el mapa) 48	MAPA-05 Número de Mapa
1.- DATO GENERALES		2.- DATOS ESPECÍFICOS	
Fecha de la información: 28-NOV-2020 Localidad: SANTIAGUITO COAXUXTENCO Sublocalidad: CENTRO Categoría Administrativa: DELEGACION Dirección: CP:52315		Nombre: TANQUE DE AGUA POTABLE Infraestructura: INFRAESTRUCTURA HIDAULICA Capacidad: 1 PERSONAS Niveles de la construcción: 1 Número de Oficinas: 0 Días laborables: TODOS LOS DIAS Horario: 24/24 HRS.	



Municipio: TENANGO DEL VALLE	066 Clave Municipio	Número consecutivo (identificador en el mapa) 49	MAPA-03 Número de Mapa
1.- DATO GENERALES		2.- DATOS ESPECÍFICOS	
Fecha de la información: 28-NOV-2020 Localidad: SANTIAGUITO COAXUXTENCO Sublocalidad: LA CRUZ Categoría Administrativa: DELEGACION Dirección: CP:52315		Nombre: POZO SANTIAGUITO COAXUXTENCO Infraestructura: INFRAESTRUCTURA HIDAULICA Capacidad: 1 PERSONAS Niveles de la construcción 1 Número de Oficinas 0 Días laborables: TODOS LOS DIAS Horario: 24/24 HRS.	



Municipio: TENANGO DEL VALLE	066 Clave Municipio	Número consecutivo (identificador en el mapa) 50	MAPA-08 Número de Mapa
1.- DATO GENERALES		2.- DATOS ESPECÍFICOS	
Fecha de la información: 26-NOV-2020 Localidad: SAN FRANCISCO TETETLA Sublocalidad: CENTRO Categoría Administrativa: DELEGACION Dirección: CP:52310		Nombre: POZO SAN FRANCISCO TETETLA Infraestructura: INFRAESTRUCTURA HIDAULICA Capacidad: 1 PERSONAS Niveles de la construcción 1 Número de Oficinas 0 Días laborables: TODOS LOS DIAS Horario: 24/24 HRS.	



Municipio: TENANGO DEL VALLE	066 Clave Municipio	Número consecutivo (identificador en el mapa) 51	MAPA-04 Número de Mapa
1.- DATO GENERALES		2.- DATOS ESPECÍFICOS	
Fecha de la información: 26-NOV-2020 Localidad: SAN FRANCISCO PUTLA Sublocalidad: SAN FRANCISCO PUTLA Categoría Administrativa: DELEGACION Dirección: CP:52340		Nombre: POZO SAN FRANCISCO PUTLA Infraestructura: INFRAESTRUCTURA HIDAULICA Capacidad: 1 PERSONAS Niveles de la construcción 1 Número de Oficinas 0 Días laborables: TODOS LOS DIAS Horario: 24/24 HRS.	



Municipio: TENANGO DEL VALLE	066 Clave Municipio	Número consecutivo (identificador en el mapa) 52	MAPA-30 Número de Mapa
1.- DATO GENERALES		2.- DATOS ESPECÍFICOS	
Fecha de la información: 26-NOV-2020 Localidad: SAN BARTOLOMÉ ATLATLAHUCA Sublocalidad: SAN BARTOLOMÉ ATLATLAHUCA Categoría Administrativa: DELEGACION Dirección: CP:52350		Nombre: POZO ATLATLAHUCA Infraestructura: INFRAESTRUCTURA HIDAULICA Capacidad: 1 PERSONAS Niveles de la construcción 1 Número de Oficinas 0 Días laborables: TODOS LOS DIAS Horario: 24/24 HRS.	



Municipio: TENANGO DEL VALLE	066 Clave Municipio	Número consecutivo (identificador en el mapa) 53	MAPA-44 Número de Mapa
1.- DATO GENERALES		2.- DATOS ESPECÍFICOS	
Fecha de la información: 28-NOV-2020 Localidad: SAN PEDRO ZICTEPEC Sublocalidad: LOS MANANTIALES Categoría Administrativa: DELEGACION Dirección: CP:52330		Nombre: SISTEMA DE AGUA POTABLE "LOS MANANTIALES" Infraestructura: INFRAESTRUCTURA HIDAULICA Capacidad: 1 PERSONAS Niveles de la construcción 1 Número de Oficinas 0 Días laborables: TODOS LOS DIAS Horario: 24/24 HRS.	



Municipio: TENANGO DEL VALLE	066 Clave Municipio	Número consecutivo (identificador en el mapa) 54	MAPA-20 Número de Mapa
1.- DATO GENERALES		2.- DATOS ESPECÍFICOS	
Fecha de la información: 26-NOV-2020 Localidad: SAN FRANCISCO TEPEXOXUCA Sublocalidad: CENTRO Categoría Administrativa: DELEGACION Dirección: CP:52333		Nombre: POZO SAN FRANCISCO TEPEXOXUCA Infraestructura: INFRAESTRUCTURA HIDAULICA Capacidad: 1 PERSONAS Niveles de la construcción 1 Número de Oficinas 0 Días laborables: TODOS LOS DIAS Horario: 24/24 HRS.	



Municipio: TENANGO DEL VALLE	066 Clave Municipio	Número consecutivo (identificador en el mapa) 55	MAPA-20 Número de Mapa
1.- DATO GENERALES		2.- DATOS ESPECÍFICOS	
Fecha de la información: 28-NOV-2020 Localidad: SANTA MARÍA JAJALPA Sublocalidad: CENTRO Categoría Administrativa: DELEGACION Dirección: CP:52320		Nombre: POZO SANTA MARÍA JAJALPA Infraestructura: INFRAESTRUCTURA HIDAULICA Capacidad: 1 PERSONAS Niveles de la construcción: 1 Número de Oficinas: 0 Días laborables: TODOS LOS DIAS Horario: 24/24 HRS.	



Municipio: TENANGO DEL VALLE	066 Clave Municipio	Número consecutivo (identificador en el mapa) 56	MAPA-11 Número de Mapa
1.- DATO GENERALES		2.- DATOS ESPECÍFICOS	
Fecha de la información: 28-NOV-2020 Localidad: TENANGO DE ARISTA Sublocalidad: SAN JOSÉ Categoría Administrativa: CABECERA MUNICIPAL Dirección: CP:52300		Nombre: PLANTA DE AGUA TRATADORA Infraestructura: INFRAESTRUCTURA HIDAULICA Capacidad: 2 PERSONAS Niveles de la construcción: 1 Número de Oficinas: 0 Días laborables: TODOS LOS DIAS Horario: 24/24 HRS.	



INFRAESTRUCTURA CEMENTERIOS, FUNERARIAS Y CREMATORIOS (13 Registros)

Municipio: TENANGO DEL VALLE 066 Clave Municipio	Número consecutivo (identificador en el mapa) 1	MAPA-18 Número de Mapa
1.- DATO GENERALES		
Fecha de la información: 12/6/2020 Localidad: TENANGO DE ARISTA Sublocalidad: BICENTENARIO Categoría Administrativa: CABECERA MUNICIPAL Dirección: CALLE LEÓN GUZMÁN CP:52300	2.- DATOS ESPECÍFICOS	
Nombre: MUNICIPAL TENANGO DEL VALLE Infraestructura: CEMENTERIO Categoría: MUNICIPAL Área: 20,000M2 Capacidad: 80% Disponibilidad: SI Horario: 09:00 A 18:00 HRS.		



Municipio: TENANGO DEL VALLE 066 Clave Municipio	Número consecutivo (identificador en el mapa) 2	MAPA-03 Número de Mapa
1.- DATO GENERALES		
Fecha de la información: 12/6/2020 Localidad: SANTIAGUITO COAXUXTENCO Sublocalidad: Categoría Administrativa: DELEGACION Dirección: CALLE CAMINO AL PANTEÓN CP:52315	2.- DATOS ESPECÍFICOS	
Nombre: CEMENTERIO SANTIAGUITO COAXUXTENCO Infraestructura: CEMENTERIO Categoría: DELEGACIONAL Área: 20,000M2 Capacidad: 5% Disponibilidad: SI Horario: 09:00 A 18:00 HRS.		



Municipio: TENANGO DEL VALLE	066 Clave Municipio	Número consecutivo (identificador en el mapa) 3	MAPA-08 Número de Mapa
1.- DATO GENERALES		2.- DATOS ESPECÍFICOS	
Fecha de la información: 12/6/2020 Localidad: SAN FRANCISCO TETETLA Sublocalidad: CENTRO Categoría Administrativa: DELEGACION Dirección: CALLE PROGRESO S/N CP:52310		Nombre: CEMENTERIO SAN FRANCISCO TETETLA Infraestructura: CEMENTERIO Categoría: DELEGACIONAL Área: 20,000M2 Capacidad: 70% Disponibilidad: SI Horario: 09:00 A 18:00 HRS.	



Municipio: TENANGO DEL VALLE	066 Clave Municipio	Número consecutivo (identificador en el mapa) 4	MAPA-02 Número de Mapa
1.- DATO GENERALES		2.- DATOS ESPECÍFICOS	
Fecha de la información: 12/6/2020 Localidad: SAN MIGUEL BALDERAS Sublocalidad: SAN ISIDRO Categoría Administrativa: DELEGACION Dirección: CALLE INDEPENDENCIA OTE. S/N CP:52300		Nombre: CEMENTERIO SAN ISIDRO Infraestructura: CEMENTERIO Categoría: DELEGACIONAL Área: 10,000M2 Capacidad: 70% Disponibilidad: SI Horario: 09:00 A 18:00 HRS.	



Municipio: TENANGO DEL VALLE	066 Clave Municipio	Número consecutivo (identificador en el mapa) 5	MAPA-04 Número de Mapa
1.- DATO GENERALES		2.- DATOS ESPECÍFICOS	
Fecha de la información: 12/6/2020 Localidad: SAN FRANCISCO PUTLA Sublocalidad: Categoría Administrativa: DELEGACION Dirección: CARRERA TENANGO-PUTLA CP:52340		Nombre: CEMENTERIO SAN FRANCISCO PUTLA Infraestructura: CEMENTERIO Categoría: DELEGACIONAL Área: 10,000M2 Capacidad: 80% Disponibilidad: SI Horario: 09:00 A 18:00 HRS.	



Municipio: TENANGO DEL VALLE	066 Clave Municipio	Número consecutivo (identificador en el mapa) 6	MAPA-07 Número de Mapa
1.- DATO GENERALES		2.- DATOS ESPECÍFICOS	
Fecha de la información: 12/6/2020 Localidad: SAN MIGUEL BALDERAS Sublocalidad: CENTRO Categoría Administrativa: DELEGACION Dirección: CALZADA DEL PANTEÓN NTE. S/N CP:52345		Nombre: CEMENTERIO SAN MGUEL BALDERAS Infraestructura: CEMENTERIO Categoría: DELEGACIONAL Área: 50,000M2 Capacidad: 60% Disponibilidad: SI Horario: 09:00 A 18:00 HRS.	



Municipio: TENANGO DEL VALLE Clave Municipio: 066	Número consecutivo (identificador en el mapa): 7	MAPA-15 Número de Mapa
1.- DATO GENERALES		
Fecha de la información: 12/6/2020 Localidad: SANTA CRUZ PUEBLO NUEVO Sublocalidad: Categoría Administrativa: DELEGACION Dirección: DOMICILIO CONOCIDO CP:52346	2.- DATOS ESPECÍFICOS Nombre: CEMENTERIO SANTA CRUZ PUEBLO NUEVO Infraestructura: CEMENTERIO Categoría: DELEGACIONAL Área: 10,000M2 Capacidad: 40% Disponibilidad: SI Horario: 09:00 A 18:00 HRS.	



Municipio: TENANGO DEL VALLE Clave Municipio: 066	Número consecutivo (identificador en el mapa): 8	MAPA-35 Número de Mapa
1.- DATO GENERALES		
Fecha de la información: 12/6/2020 Localidad: SAN PEDRO TLANIXCO Sublocalidad: EL GUARDA (MICROONDAS) Categoría Administrativa: DELEGACION Dirección: CAMINO AL PANTEÓN S/N CP:52335	2.- DATOS ESPECÍFICOS Nombre: CEMENTERIO SAN PEDRO TLANIXCO Infraestructura: CEMENTERIO Categoría: DELEGACIONAL Área: 3,000M2mts2 Capacidad: 80% Disponibilidad: SI Horario: 09:00 A 18:00 HRS.	



Municipio: TENANGO DEL VALLE Clave Municipio: 066	Número consecutivo (identificador en el mapa): 9	MAPA-37 Número de Mapa
1.- DATO GENERALES		2.- DATOS ESPECÍFICOS
Fecha de la información: 12/6/2020 Localidad: SAN BARTOLOMÉ ATLATLAHUCA Sublocalidad: EL LLANO Categoría Administrativa: DELEGACION Dirección: CALLE MARIANO MATAMOROS S/N CP:52350	Nombre: CEMENTERIO SAN BARTOLOMÉ ATLATLAHUCA Infraestructura: CEMENTERIO Categoría: DELEGACIONAL Área: 4,000M2 Capacidad: 90% Disponibilidad: SI Horario: 09:00 A 18:00 HRS.	



Municipio: TENANGO DEL VALLE Clave Municipio: 066	Número consecutivo (identificador en el mapa): 10	MAPA-45 Número de Mapa
1.- DATO GENERALES		2.- DATOS ESPECÍFICOS
Fecha de la información: 12/6/2020 Localidad: SAN PEDRO ZICTEPEC Sublocalidad: Categoría Administrativa: DELEGACION Dirección: DOMICILIO CONOCIDO CP:52330	Nombre: CEMENTERIO Infraestructura: CEMENTERIO Categoría: DELEGACIONAL Área: 40,000M2 Capacidad: 100% Disponibilidad: SI Horario: 09:00 A 18:00 HRS.	



Municipio: TENANGO DEL VALLE	066 Clave Municipio	Número consecutivo (identificador en el mapa) 11	MAPA-31 Número de Mapa
1.- DATO GENERALES		2.- DATOS ESPECÍFICOS	
Fecha de la información: 12/6/2020 Localidad: SAN PEDRO ZICTEPEC Sublocalidad: CENTRO Categoría Administrativa: DELEGACION Dirección: CALLE 5 DE MAYO S/N CP:52330		Nombre: CEMENTERIO SAN PEDRO ZICTEPEC 1A SECC. Infraestructura: CEMENTERIO Categoría: DELEGACIONAL Área: 5000M2 Capacidad: 100% Disponibilidad: NO Horario: 09:00 A 18:00 HRS.	



Municipio: TENANGO DEL VALLE	066 Clave Municipio	Número consecutivo (identificador en el mapa) 12	MAPA-38 Número de Mapa
1.- DATO GENERALES		2.- DATOS ESPECÍFICOS	
Fecha de la información: 12/6/2020 Localidad: SAN FRANCISCO TEPEXOXUCA Sublocalidad: SAN SALVADOR Categoría Administrativa: DELEGACION Dirección: CALLE 5 DE MAYO S/N CP:52333		Nombre: CEMENTERIO SAN FRANCISCO TEPEXOXUCA. Infraestructura: CEMENTERIO Categoría: DELEGACIONAL Área: 6,000M2 Capacidad: .80% Disponibilidad: SI Horario: 09:00 A 18:00 HRS.	



Municipio: TENANGO DEL VALLE Clave Municipio: 066	Número consecutivo (identificador en el mapa): 13	MAPA-12 Número de Mapa
1.- DATO GENERALES		2.- DATOS ESPECÍFICOS
Fecha de la información: 12/6/2020 Localidad: SANTA MARÍA JAJALPA Sublocalidad: CENTRO Categoría Administrativa: DELEGACION Dirección: CALLE CUAUHTÉMOC S/N CP: 52320	Nombre: CEMENTERIO Infraestructura: CEMENTERIO Categoría: DELEGACIONAL Área: 20,000M2 Capacidad: 70% Disponibilidad: SI Horario: 09:00 A 18:00 HRS.	



Instituciones de Salud, Laboratorios Clínicos y Consultorios Médicos

Municipio: TENANGO DEL VALLE 066 Clave Municipio	Número consecutivo (identificador en el mapa) 05	MAPA-22 Número de Mapa
1.- DATOS GENERALES		
Fecha de la información: 17-NOV-2020 Localidad: TENANGO DE ARISTA Sublocalidad: BUENOS AIRES Categoría Administrativa: CABECERA MUNICIPAL Dirección: CALLE HIDALGO NO. 512 CP:52300	2.- DATOS ESPECÍFICOS Nombre: CENTRO DE ATENCIÓN INTEGRAL DE LA MUJER LABORATORIO Y CONSULTORIO Institución: PRIVADO Nivel: 1ER. NIVEL <u>Servicios que ofrece</u> Consulta <input checked="" type="checkbox"/> Quirófano <input type="checkbox"/> Urgencias <input type="checkbox"/> Crematorio <input type="checkbox"/> Hospitalización <input type="checkbox"/> Laboratorio <input checked="" type="checkbox"/> Otros <input checked="" type="checkbox"/> Especifique: ULTRASONIDOS, MUESTRAS <u>Recursos</u> Camas: 0 Médicos: 1 Enfermeras: 2 Ambulancias: 0	
	Material radioactivo	Cantidad
	EQUIPO DE ULTRASONIDOS	1
	Aplicación	ULTRASONIDOS



Municipio: TENANGO DEL VALLE 066 Clave Municipio	Número consecutivo (identificador en el mapa) 06	MAPA-22 Número de Mapa
1.- DATOS GENERALES		
Fecha de la información: 17-NOV-2020 Localidad: TENANGO DE ARISTA Sublocalidad: BICENTENARIO Categoría Administrativa: CABECERA MUNICIPAL Dirección: BLVRD. NARCISO BASSOLS KM 23.5 CP:52300	2.- DATOS ESPECÍFICOS Nombre: UNIDAD MÉDICA IMSS 242 CENTRO DE SALUD Institución: IMSS Nivel: 1ER. NIVEL <u>Servicios que ofrece</u> Consulta <input checked="" type="checkbox"/> Quirófano <input type="checkbox"/> Urgencias <input checked="" type="checkbox"/> Crematorio <input type="checkbox"/> Hospitalización <input checked="" type="checkbox"/> Laboratorio <input type="checkbox"/> Otros <input type="checkbox"/> Especifique: S/N <u>Recursos</u> Camas: 10 Médicos: 15 Enfermeras: 9 Ambulancias: 1	
	Material radioactivo	Cantidad
		0
	Aplicación	0



Municipio: TENANGO DEL VALLE Clave Municipio: 066	Número consecutivo (identificador en el mapa): 09	MAPA-21 Número de Mapa
1.- DATOS GENERALES		
Fecha de la información: 17-NOV-2020 Localidad: TENANGO DE ARISTA Sublocalidad: CENTRO Categoría Administrativa: CABECERA MUNICIPAL Dirección: CALLE ABEL C. SALAZAR NO. 200 CP:52300	2.- DATOS ESPECÍFICOS	
Nombre: LABORATORIO QUÍMICO CLÍNICO Institución: PRIVADO LABORATORIO Nivel: 1ER. NIVEL <u>Servicios que ofrece</u> Consulta <input type="checkbox"/> Quirófano <input type="checkbox"/> Urgencias <input type="checkbox"/> Crematorio <input type="checkbox"/> Hospitalización <input type="checkbox"/> Laboratorio <input checked="" type="checkbox"/> Otros <input type="checkbox"/> Especifique: S/N <u>Recursos</u> Camas: 0 Médicos: 1 Enfermeras: 0 Ambulancias: 0		
	Material radioactivo	Cantidad
		0
	Aplicación	0



Municipio: TENANGO DEL VALLE Clave Municipio: 066	Número consecutivo (identificador en el mapa): 10	MAPA-21 Número de Mapa
1.- DATOS GENERALES		
Fecha de la información: 17-NOV-2020 Localidad: TENANGO DE ARISTA Sublocalidad: CENTRO Categoría Administrativa: CABECERA MUNICIPAL Dirección: CALLE HIDALGO NO. 111 CP:52300	2.- DATOS ESPECÍFICOS	
Nombre: CONSULTORIO MEDICO Institución: PRIVADO CONSULTORIO Nivel: 1ER. NIVEL <u>Servicios que ofrece</u> Consulta <input checked="" type="checkbox"/> Quirófano <input type="checkbox"/> Urgencias <input type="checkbox"/> Crematorio <input type="checkbox"/> Hospitalización <input type="checkbox"/> Laboratorio <input checked="" type="checkbox"/> Otros <input type="checkbox"/> Especifique: S/N <u>Recursos</u> Camas: 1 Médicos: 1 Enfermeras: 1 Ambulancias: 0		
	Material radioactivo	Cantidad
		0
	Aplicación	0



Municipio: TENANGO DEL VALLE Clave Municipio: 066	Número consecutivo (identificador en el mapa): 11	MAPA-18 Número de Mapa														
1.- DATOS GENERALES																
Fecha de la información: 17-NOV-2020 Localidad: TENANGO DE ARISTA Sublocalidad: DE GUADALUPE Categoría Administrativa: CABECERA MUNICIPAL Dirección: CALLE IGNACIO ALLENDE NO. 108 CP:52300																
2.- DATOS ESPECÍFICOS																
Nombre: SANATORIO DE NUESTRO PADRE JESÚS CLÍNICA Nivel: 2DO. NIVEL Institución: PRIVADO Servicios que ofrece <table border="1"> <tr><td>Consulta</td><td>X</td></tr> <tr><td>Quirófano</td><td>X</td></tr> <tr><td>Urgencias</td><td>X</td></tr> <tr><td>Crematorio</td><td></td></tr> <tr><td>Hospitalización</td><td>X</td></tr> <tr><td>Laboratorio</td><td>X</td></tr> <tr><td>Otros</td><td></td></tr> </table> Recursos Camas: 7 Médicos: 3 Enfermeras: 10 Ambulancias: 0 Especifique: S/N			Consulta	X	Quirófano	X	Urgencias	X	Crematorio		Hospitalización	X	Laboratorio	X	Otros	
Consulta	X															
Quirófano	X															
Urgencias	X															
Crematorio																
Hospitalización	X															
Laboratorio	X															
Otros																
Material radioactivo	Cantidad	Aplicación														
EQUIPO DE RAYOS X	0	RADIOGRAFÍAS														



Municipio: TENANGO DEL VALLE Clave Municipio: 066	Número consecutivo (identificador en el mapa): 12	MAPA-06 Número de Mapa														
1.- DATOS GENERALES																
Fecha de la información: 17-NOV-2020 Localidad: SANTIAGUITO COAXUXTENCO Sublocalidad: CENTRO Categoría Administrativa: DELEGACIÓN Dirección: CALLE GUSTAVO BAZ S/N CP:52315																
2.- DATOS ESPECÍFICOS																
Nombre: ESTABLECIMIENTO DE SALUD SANTIAGUITO COAXUXTENCO CENTRO DE SALUD Nivel: 1ER. NIVEL Institución: ISEM Servicios que ofrece <table border="1"> <tr><td>Consulta</td><td>X</td></tr> <tr><td>Quirófano</td><td></td></tr> <tr><td>Urgencias</td><td></td></tr> <tr><td>Crematorio</td><td></td></tr> <tr><td>Hospitalización</td><td></td></tr> <tr><td>Laboratorio</td><td></td></tr> <tr><td>Otros</td><td></td></tr> </table> Recursos Camas: 0 Médicos: 1 Enfermeras: 2 Ambulancias: 0 Especifique: S/N			Consulta	X	Quirófano		Urgencias		Crematorio		Hospitalización		Laboratorio		Otros	
Consulta	X															
Quirófano																
Urgencias																
Crematorio																
Hospitalización																
Laboratorio																
Otros																
Material radioactivo	Cantidad	Aplicación														
	0	0														



Municipio: TENANGO DEL VALLE Clave Municipio: 067	Número consecutivo (identificador en el mapa): 13	MAPA-08 Número de Mapa
1.- DATOS GENERALES		2.- DATOS ESPECÍFICOS
Fecha de la información: 17-NOV-2020 Localidad: SAN FRANCISCO TETETLA Sublocalidad: CENTRO Categoría Administrativa: DELEGACIÓN Dirección: CALLE MONTERREY S/N CP:52315	Nombre: ESTABLECIMIENTO DE SALUD SAN FRANCISCO TETETLA CENTRO DE SALUD Nivel: 1ER. NIVEL Institución: ISEM Servicios que ofrece Consulta <input checked="" type="checkbox"/> Quirófano <input type="checkbox"/> Urgencias <input type="checkbox"/> Crematorio <input type="checkbox"/> Hospitalización <input type="checkbox"/> Laboratorio <input type="checkbox"/> Otros <input type="checkbox"/> Especifique: S/N	Recursos Camas: 0 Médicos: 1 Enfermeras: 4 Ambulancias: 0
	Material radioactivo	Cantidad
		Aplicación



Municipio: TENANGO DEL VALLE Clave Municipio: 066	Número consecutivo (identificador en el mapa): 14	MAPA-01 Número de Mapa
1.- DATOS GENERALES		2.- DATOS ESPECÍFICOS
Fecha de la información: 17-NOV-2020 Localidad: SAN FRANCISCO PUTLA Sublocalidad: LÁZARO CÁRDENAS Categoría Administrativa: DELEGACIÓN Dirección: CALLE GUERRERO S/N CP:52340	Nombre: ESTABLECIMIENTO DE SALUD SAN FRANCISCO PUTLA CENTRO DE SALUD Nivel: 1ER. NIVEL Institución: ISEM Servicios que ofrece Consulta <input checked="" type="checkbox"/> Quirófano <input type="checkbox"/> Urgencias <input type="checkbox"/> Crematorio <input type="checkbox"/> Hospitalización <input type="checkbox"/> Laboratorio <input type="checkbox"/> Otros <input checked="" type="checkbox"/> Especifique: INMUNIZACION	Recursos Camas: 0 Médicos: 2 Enfermeras: 1 Ambulancias: 0
	Material radioactivo	Cantidad
		0
		Aplicación
		0



Municipio: TENANGO DEL VALLE Clave Municipio: 066	Número consecutivo (identificador en el mapa): 15	MAPA-15 Número de Mapa	
1.- DATOS GENERALES			
Fecha de la información: 17-NOV-2020 Localidad: SAN MIGUEL BALDERAS Sublocalidad: CENTRO Categoría Administrativa: DELEGACIÓN Dirección: CALLE MIGUEL ALEMÁN S/N. CP:52345	2.- DATOS ESPECÍFICOS Nombre: ESTABLECIMIENTO DE SALUD SAN MIGUEL BALDERAS CENTRO DE SALUD Institución: ISEM Nivel: 1ER. NIVEL <u>Servicios que ofrece</u> <u>Recursos</u> Consulta <input checked="" type="checkbox"/> Camas: 0 Quirófano <input type="checkbox"/> Médicos: 1 Urgencias <input type="checkbox"/> Enfermeras: 3 Crematorio <input type="checkbox"/> Ambulancias: 0 Hospitalización <input type="checkbox"/> Laboratorio <input type="checkbox"/> Otros <input type="checkbox"/> Especifique: S/N		
	Material radioactivo	Cantidad	Aplicación
		0	0



Municipio: TENANGO DEL VALLE Clave Municipio: 066	Número consecutivo (identificador en el mapa): 16	MAPA-24 Número de Mapa	
1.- DATOS GENERALES			
Fecha de la información: 17-NOV-2020 Localidad: SANTA CRUZ PUEBLO NUEVO Sublocalidad: CENTRO Categoría Administrativa: DELEGACIÓN Dirección: CALLE INDEPENDENCIA S/N CP:52346	2.- DATOS ESPECÍFICOS Nombre: CENTRO DE SALUD RURAL DISPERSO DE TENANGO DEL VALLE CENTRO DE SALUD Institución: PRIVADO Nivel: 1ER. NIVEL <u>Servicios que ofrece</u> <u>Recursos</u> Consulta <input checked="" type="checkbox"/> Camas: 3 Quirófano <input type="checkbox"/> Médicos: 1 Urgencias <input type="checkbox"/> Enfermeras: 2 Crematorio <input type="checkbox"/> Ambulancias: 0 Hospitalización <input type="checkbox"/> Laboratorio <input type="checkbox"/> Otros <input type="checkbox"/> Especifique:		
	Material radioactivo	Cantidad	Aplicación



Municipio: TENANGO DEL VALLE	066 Clave Municipio	Número consecutivo (identificador en el mapa) 17	MAPA-32 Número de Mapa
1.- DATOS GENERALES		2.- DATOS ESPECÍFICOS	
Fecha de la información: 17-NOV-2020 Localidad: SAN PEDRO TLANIXCO Sublocalidad: AZTÉCA Categoría Administrativa: DELEGACIÓN Dirección: CALLE ZARAGOZA S/N CP:52335		Nombre: ESTABLECIMIENTO DE SALUD SAN PEDRO TLANIXCO CENTRO DE SALUD Institución: ISEM Nivel: 3ER. NIVEL <u>Servicios que ofrece</u> <u>Recursos</u> Consulta <input checked="" type="checkbox"/> Camas: 0 Quirófano <input type="checkbox"/> Médicos: 3 Urgencias <input type="checkbox"/> Enfermeras: 5 Crematorio <input type="checkbox"/> Ambulancias: 0 Hospitalización <input type="checkbox"/> Laboratorio <input type="checkbox"/> Otros <input type="checkbox"/> Especifique:	
		Material radioactivo	Cantidad
			0
		Aplicación	0



Municipio: TENANGO DEL VALLE	066 Clave Municipio	Número consecutivo (identificador en el mapa) 18	MAPA-37 Número de Mapa
1.- DATOS GENERALES		2.- DATOS ESPECÍFICOS	
Fecha de la información: 17-NOV-2020 Localidad: SAN BARTOLOME ATLATLAHUACA Sublocalidad: LOS CEDROS Categoría Administrativa: DELEGACIÓN Dirección: CALLE IGNACIO ALLENDE NO. 22 CP:52350		Nombre: ESTABLECIMIENTO DE SALUD SAN BARTOLOME ATLATLAHUACA CENTRO DE SALUD Institución: ISEM Nivel: 1ER. NIVEL <u>Servicios que ofrece</u> <u>Recursos</u> Consulta <input checked="" type="checkbox"/> Camas: 0 Quirófano <input type="checkbox"/> Médicos: 2 Urgencias <input type="checkbox"/> Enfermeras: 4 Crematorio <input type="checkbox"/> Ambulancias: 0 Hospitalización <input type="checkbox"/> Laboratorio <input type="checkbox"/> Otros <input type="checkbox"/> Especifique: S/N	
		Material radioactivo	Cantidad
			0
		Aplicación	0



Municipio: TENANGO DEL VALLE Clave Municipio: 066	Número consecutivo (identificador en el mapa): 19	MAPA-44 Número de Mapa
1.- DATOS GENERALES		
Fecha de la información: 17-NOV-2020 Localidad: SAN PEDRO ZICTEPEC Sublocalidad: LOS MANANTIALES Categoría Administrativa: DELEGACIÓN Dirección: CALLE LOS MANANTIALES S/N CP:52330	2.- DATOS ESPECÍFICOS	
Nombre: ESTABLECIMIENTO DE SALUD SAN PEDRO ZICTEPEC		
CENTRO DE SALUD Nivel: 1ER. NIVEL Institución: ISEM		
Servicios que ofrece		
Consulta	<input checked="" type="checkbox"/>	Recursos
Quirófano	<input type="checkbox"/>	Camas: 0
Urgencias	<input type="checkbox"/>	Médicos: 1
Crematorio	<input type="checkbox"/>	Enfermeras: 1
Hospitalización	<input type="checkbox"/>	Ambulancias: 0
Laboratorio	<input type="checkbox"/>	
Otros	<input type="checkbox"/>	
Especifique: S/N		
Material radioactivo	Cantidad	Aplicación
	0	0



Municipio: TENANGO DEL VALLE Clave Municipio: 066	Número consecutivo (identificador en el mapa): 20	MAPA-47 Número de Mapa
1.- DATOS GENERALES		
Fecha de la información: 17-NOV-2020 Localidad: SAN PEDRO ZICTEPEC Sublocalidad: CENTRO Categoría Administrativa: DELEGACIÓN Dirección: CALLE IGNACIO ZARAGOZA S/N CP:52330	2.- DATOS ESPECÍFICOS	
Nombre: UNIDAD MEDICA IMSS 247		
CENTRO DE SALUD Nivel: 1ER. NIVEL Institución: IMSS		
Servicios que ofrece		
Consulta	<input checked="" type="checkbox"/>	Recursos
Quirófano	<input type="checkbox"/>	Camas: 0
Urgencias	<input type="checkbox"/>	Médicos: 4
Crematorio	<input type="checkbox"/>	Enfermeras: 2
Hospitalización	<input type="checkbox"/>	Ambulancias: 0
Laboratorio	<input type="checkbox"/>	
Otros	<input type="checkbox"/>	
Especifique: S/N		
Material radioactivo	Cantidad	Aplicación
	0	0



Municipio: TENANGO DEL VALLE Clave Municipio: 066	Número consecutivo (identificador en el mapa): 21	MAPA-38 Número de Mapa	
1.- DATOS GENERALES			
Fecha de la información: 17-NOV-2020 Localidad: SAN FRANCISCO TEPEXOXUCA Sublocalidad: SAN FRANCISCO Categoría Administrativa: DELEGACIÓN Dirección: PAULA YAÑEZ DE MONTIEL S/N. CP:52333	2.- DATOS ESPECÍFICOS Nombre: ESTABLECIMIENTO DE SALUD SAN FRANCISCO TEPEXOXUCA CENTRO DE SALUD Institución: ISEM Nivel: 1ER. NIVEL Servicios que ofrece Consulta <input checked="" type="checkbox"/> X Quirófano <input type="checkbox"/> Urgencias <input type="checkbox"/> Crematorio <input type="checkbox"/> Hospitalización <input type="checkbox"/> Laboratorio <input type="checkbox"/> Otros <input type="checkbox"/> Especifique: S/N Recursos Camas: 0 Médicos: 2 Enfermeras: 4 Ambulancias: 0		
	Material radioactivo	Cantidad	Aplicación
		0	0



Municipio: TENANGO DEL VALLE Clave Municipio: 066	Número consecutivo (identificador en el mapa): 22	MAPA-13 Número de Mapa	
1.- DATOS GENERALES			
Fecha de la información: 17-NOV-2020 Localidad: SANTA MARÍA JAJALPA Sublocalidad: CENTRO Categoría Administrativa: DELEGACIÓN Dirección: CALLE ALDAMA ESQUINA CON GALEANA S/N CP:52320	2.- DATOS ESPECÍFICOS Nombre: ESTABLECIMIENTO DE SALUD SANTA MARÍA JAJALPA CENTRO DE SALUD Institución: ISEM Nivel: 1ER. NIVEL Servicios que ofrece Consulta <input checked="" type="checkbox"/> X Quirófano <input type="checkbox"/> Urgencias <input type="checkbox"/> Crematorio <input type="checkbox"/> Hospitalización <input type="checkbox"/> Laboratorio <input type="checkbox"/> Otros <input type="checkbox"/> Especifique: S/N Recursos Camas: 0 Médicos: 4 Enfermeras: 3 Ambulancias: 0		
	Material radioactivo	Cantidad	Aplicación
		0	0



Refugios Temporales

REFUGIOS TEMPORALES (11 Registro)

Municipio: TENANGO DEL VALLE	066 Clave Municipio	Número consecutivo (identificador en el mapa) 1	Número de Mapa								
1.- DATOS GENERALES		2.- DATOS ESPECÍFICOS									
Fecha de la información: 12/1/2020		Tipo: PÚBLICO									
Localidad: TENANGO DE ARISTA		Inmueble: AUDITORIO									
Sublocalidad: UNIDAD DEPORTICVA		Nombre: AUDITORIO									
Categoría Administrativa: CABECERA MUNICIPAL		Capacidad: 1500 PERSONAS									
Dirección: CAMINO A LA DEPORTIVA S/N		Servicios:									
CP:52300		<table border="1"> <thead> <tr> <th></th> <th>DESCRIPCIÓN</th> </tr> </thead> <tbody> <tr> <td>AGUA:</td> <td>SI</td> </tr> <tr> <td>BAÑOS:</td> <td>SI</td> </tr> <tr> <td>COCINA:</td> <td>NO</td> </tr> </tbody> </table>			DESCRIPCIÓN	AGUA:	SI	BAÑOS:	SI	COCINA:	NO
	DESCRIPCIÓN										
AGUA:	SI										
BAÑOS:	SI										
COCINA:	NO										
Condiciones del lugar:											



Municipio: TENANGO DEL VALLE	066 Clave Municipio	Número consecutivo (identificador en el mapa) 2	Número de Mapa								
1.- DATOS GENERALES		2.- DATOS ESPECÍFICOS									
Fecha de la información: 12/1/2020		Tipo: PÚBLICO									
Localidad: SANTIAGUITO COAXUXTENCO		Inmueble: AUDITORIO									
Sublocalidad: CENTRO		Nombre: AUDITORIO									
Categoría Administrativa: DELEGACIÓN		Capacidad: 3000 PERSONAS									
Dirección: PROL. MIGUEL HIDALGO S/N		Servicios:									
CP:52315		<table border="1"> <thead> <tr> <th></th> <th>DESCRIPCIÓN</th> </tr> </thead> <tbody> <tr> <td>AGUA:</td> <td>SI</td> </tr> <tr> <td>BAÑOS:</td> <td>SI</td> </tr> <tr> <td>COCINA:</td> <td>NO</td> </tr> </tbody> </table>			DESCRIPCIÓN	AGUA:	SI	BAÑOS:	SI	COCINA:	NO
	DESCRIPCIÓN										
AGUA:	SI										
BAÑOS:	SI										
COCINA:	NO										
Condiciones del lugar:											



Municipio: TENANGO DEL VALLE	066 Clave Municipio	Número consecutivo (identificador en el mapa) 3	Número de Mapa								
1.- DATOS GENERALES		2.- DATOS ESPECÍFICOS									
Fecha de la información: 12/1/2020		Tipo: PÚBLICO									
Localidad: SAN FRANCISCO TETETLA		Inmueble: AUDITORIO DE CATESISMO									
Sublocalidad: CENTRO		Nombre: AUDITORIO DE CATESISMO									
Categoría Administrativa: DELEGACIÓN		Capacidad: 80 PERSONAS									
Dirección: CALLE INDEPENDENCIA S/N		Servicios:									
CP: 52310		<table border="1"> <thead> <tr> <th></th> <th>DESCRIPCIÓN</th> </tr> </thead> <tbody> <tr> <td>AGUA:</td> <td>SI</td> </tr> <tr> <td>BAÑOS:</td> <td>SI</td> </tr> <tr> <td>COCINA:</td> <td>SI</td> </tr> </tbody> </table>			DESCRIPCIÓN	AGUA:	SI	BAÑOS:	SI	COCINA:	SI
	DESCRIPCIÓN										
AGUA:	SI										
BAÑOS:	SI										
COCINA:	SI										
		Condiciones del lugar:									



Municipio: TENANGO DEL VALLE	066 Clave Municipio	Número consecutivo (identificador en el mapa) 4	Número de Mapa								
1.- DATOS GENERALES		2.- DATOS ESPECÍFICOS									
Fecha de la información: 12/1/2020		Tipo: PÚBLICO									
Localidad: SAN FRANCISCO PUTLA		Inmueble: AUDITORIO									
Sublocalidad: CENTRO		Nombre: AUDITORIO									
Categoría Administrativa: DELEGACIÓN		Capacidad: 800 PERSONAS									
Dirección: CALLE HIDALGO SUR (PLAZA DE ALLENDE) S/N		Servicios:									
CP: 52340		<table border="1"> <thead> <tr> <th></th> <th>DESCRIPCIÓN</th> </tr> </thead> <tbody> <tr> <td>AGUA:</td> <td>SI</td> </tr> <tr> <td>BAÑOS:</td> <td>SI</td> </tr> <tr> <td>COCINA:</td> <td>NO</td> </tr> </tbody> </table>			DESCRIPCIÓN	AGUA:	SI	BAÑOS:	SI	COCINA:	NO
	DESCRIPCIÓN										
AGUA:	SI										
BAÑOS:	SI										
COCINA:	NO										
		Condiciones del lugar:									



Municipio: TENANGO DEL VALLE	066 Clave Municipio	Número consecutivo (identificador en el mapa) 5	Número de Mapa								
1.- DATOS GENERALES		2.- DATOS ESPECÍFICOS									
Fecha de la información: 12/1/2020		Tipo: PÚBLICO									
Localidad: SAN MIGUEL BALDERAS		Inmueble: AUDITORIO									
Sublocalidad: CENTRO		Nombre: AUDITORIO									
Categoría Administrativa: DELEGACIÓN		Capacidad: 200 PERSONAS									
Dirección: CALLE MIGUEL HIDALGO SUR NO. 201		Servicios:									
CP: 52345		<table border="1"> <thead> <tr> <th></th> <th>DESCRIPCIÓN</th> </tr> </thead> <tbody> <tr> <td>AGUA:</td> <td>SI</td> </tr> <tr> <td>BAÑOS:</td> <td>SI</td> </tr> <tr> <td>COCINA:</td> <td>NO</td> </tr> </tbody> </table>			DESCRIPCIÓN	AGUA:	SI	BAÑOS:	SI	COCINA:	NO
	DESCRIPCIÓN										
AGUA:	SI										
BAÑOS:	SI										
COCINA:	NO										
Condiciones del lugar:											



Municipio: TENANGO DEL VALLE	066 Clave Municipio	Número consecutivo (identificador en el mapa) 6	Número de Mapa								
1.- DATOS GENERALES		2.- DATOS ESPECÍFICOS									
Fecha de la información: 12/1/2020		Tipo: PÚBLICO									
Localidad: SANTA CRUZ PUEBLO NUEVO		Inmueble: AUDITORIO									
Sublocalidad: CENTRO		Nombre: AUDITORIO									
Categoría Administrativa: DELEGACIÓN		Capacidad: 600 PERSONAS									
Dirección: CALLE ALLENDE S/N		Servicios:									
CP: 52346		<table border="1"> <thead> <tr> <th></th> <th>DESCRIPCIÓN</th> </tr> </thead> <tbody> <tr> <td>AGUA:</td> <td>SI</td> </tr> <tr> <td>BAÑOS:</td> <td>SI</td> </tr> <tr> <td>COCINA:</td> <td>NO</td> </tr> </tbody> </table>			DESCRIPCIÓN	AGUA:	SI	BAÑOS:	SI	COCINA:	NO
	DESCRIPCIÓN										
AGUA:	SI										
BAÑOS:	SI										
COCINA:	NO										
Condiciones del lugar:											



Municipio: TENANGO DEL VALLE	066 Clave Municipio	Número consecutivo (identificador en el mapa) 7	Número de Mapa								
1.- DATOS GENERALES		2.- DATOS ESPECÍFICOS									
Fecha de la información: 12/1/2020		Tipo: PÚBLICO									
Localidad: SAN PEDRO TLANIXCO		Inmueble: AUDITORIO									
Sublocalidad: CENTRO		Nombre: AUDITORIO									
Categoría Administrativa: DELEGACIÓN		Capacidad: 1000 PERSONAS									
Dirección: AV. LEÓN GUZMÁN PTE. S/N		Servicios:									
CP: 52335		<table border="1"> <thead> <tr> <th></th> <th>DESCRIPCIÓN</th> </tr> </thead> <tbody> <tr> <td>AGUA:</td> <td>SI</td> </tr> <tr> <td>BAÑOS:</td> <td>SI</td> </tr> <tr> <td>COCINA:</td> <td>SI</td> </tr> </tbody> </table>			DESCRIPCIÓN	AGUA:	SI	BAÑOS:	SI	COCINA:	SI
	DESCRIPCIÓN										
AGUA:	SI										
BAÑOS:	SI										
COCINA:	SI										
Condiciones del lugar:											



Municipio: TENANGO DEL VALLE	066 Clave Municipio	Número consecutivo (identificador en el mapa) 8	Número de Mapa								
1.- DATOS GENERALES		2.- DATOS ESPECÍFICOS									
Fecha de la información: 12/1/2020		Tipo: PÚBLICO									
Localidad: SAN BARTOLOMÉ ATLATLAHUCA		Inmueble: AUDITORIO									
Sublocalidad: CENTRO		Nombre: AUDITORIO									
Categoría Administrativa: DELEGACIÓN		Capacidad: 800 PERSONAS									
Dirección: PLAZA DE ALLENDE PTE. S/N		Servicios:									
CP: 52350		<table border="1"> <thead> <tr> <th></th> <th>DESCRIPCIÓN</th> </tr> </thead> <tbody> <tr> <td>AGUA:</td> <td>SI</td> </tr> <tr> <td>BAÑOS:</td> <td>SI</td> </tr> <tr> <td>COCINA:</td> <td>NO</td> </tr> </tbody> </table>			DESCRIPCIÓN	AGUA:	SI	BAÑOS:	SI	COCINA:	NO
	DESCRIPCIÓN										
AGUA:	SI										
BAÑOS:	SI										
COCINA:	NO										
Condiciones del lugar:											



Municipio: TENANGO DEL VALLE	066 Clave Municipio	Número consecutivo (identificador en el mapa) 9	Número de Mapa				
1.- DATOS GENERALES		2.- DATOS ESPECÍFICOS					
Fecha de la información: 12/1/2020 Localidad: SAN PEDRO ZICTEPEC Sublocalidad: LÁZARO CÁRDENAS Categoría Administrativa: DELEGACIÓN Dirección: PROL. DE INDEPENDENCIA S/N CP: 52330		Tipo: PÚBLICO Inmueble: OTROS Nombre: OTROS Capacidad: 70 PERSONAS Servicios: AGUA: SI BAÑOS: SI COCINA: NO Condiciones del lugar:					
		<table border="1"> <thead> <tr> <th>DESCRIPCIÓN</th> </tr> </thead> <tbody> <tr><td> </td></tr> <tr><td> </td></tr> <tr><td> </td></tr> </tbody> </table>		DESCRIPCIÓN			
DESCRIPCIÓN							



Municipio: TENANGO DEL VALLE	066 Clave Municipio	Número consecutivo (identificador en el mapa) 10	Número de Mapa				
1.- DATOS GENERALES		2.- DATOS ESPECÍFICOS					
Fecha de la información: 12/1/2020 Localidad: SAN FRANCISCO TEPEXOXUCA Sublocalidad: CENTRO Categoría Administrativa: DELEGACIÓN Dirección: CALLE HIDALGO NO. 100 CP: 52333		Tipo: PÚBLICO Inmueble: AUDITORIO Nombre: AUDITORIO Capacidad: 1000 PERSONAS Servicios: AGUA: SI BAÑOS: SI COCINA: NO Condiciones del lugar:					
		<table border="1"> <thead> <tr> <th>DESCRIPCIÓN</th> </tr> </thead> <tbody> <tr><td> </td></tr> <tr><td> </td></tr> <tr><td> </td></tr> </tbody> </table>		DESCRIPCIÓN			
DESCRIPCIÓN							



Municipio: TENANGO DEL VALLE	066 Clave Municipio	Número consecutivo (identificador en el mapa) 11	Número de Mapa								
1.- DATOS GENERALES		2.- DATOS ESPECÍFICOS									
Fecha de la información: 12/1/2020		Tipo: PÚBLICO									
Localidad: SANTA MARÍA JAJALPA		Inmueble: AUDITORIO									
Sublocalidad: CENTRO		Nombre: AUDITORIO									
Categoría Administrativa: DELEGACIÓN		Capacidad: 100 PERSONAS									
Dirección: CALLE HIDALO S/N		Servicios:									
CP: 52320		<table border="1"> <thead> <tr> <th></th> <th>DESCRIPCIÓN</th> </tr> </thead> <tbody> <tr> <td>AGUA:</td> <td>SI</td> </tr> <tr> <td>BAÑOS:</td> <td>SI</td> </tr> <tr> <td>COCINA:</td> <td>SI</td> </tr> </tbody> </table>			DESCRIPCIÓN	AGUA:	SI	BAÑOS:	SI	COCINA:	SI
	DESCRIPCIÓN										
AGUA:	SI										
BAÑOS:	SI										
COCINA:	SI										
Condiciones del lugar:											



Inventario de Recursos y teléfonos de Emergencia

INVENTARIO DE RECURSOS

La población municipal en caso de alguna eventualidad cuenta con el gran apoyo del Ayuntamiento, así como de todas las instancias de seguridad y auxilio, mismas que ponen a su disposición los recursos tanto humanos como materiales, convencidos que trabajando de manera conjunta se logrará brindar más seguridad y apoyo a la población.

DEPENDENCIA	RESPONSABLE	TELÉFONO	RECURSOS
Unidad de Protección Civil	T.U.M. JUAN CARLOS CARBAJAL CASTILLO	717-14-4-04-04	3 Ambulancias 1 Mini bomba 1 Tipo Pick-Up
Obras Públicas	ARQ. GUSTAVO AMADO DE JESÚS	722-322-43-27	2 Retroexcavadoras 1 Motoconformadora
ODAPAS	ARQ. HÉCTOR MORALES POBLETE	717-14-4-11-05	2 Tipo Pick-Up 1 Camiones para Desazolve 2 Pipas de agua
Dirección General de Seguridad Pública y Transito	LIC. En Seg. Pub. LUIS ENRIQUE NAVA ROSAS	717-104-45-17	25 Patrullas 5 Cuatrimotos 2 Eurovan 1 Motocicleta
DIF	MTRO. EN ADM. PUB. JOSÉ ANTONIO HERNÁNDEZ SALINAS	717-14-4-13-35	Renault Master, Fiat Ducato Van, Nissan Pick Up NP300, Mitsubishi L200, Dodge RAM 1500 3 ½, FORD F150 3 ½, Nissan Tsuru.

TELÉFONOS DE EMERGENCIA

Para dar respuesta inmediata a todas aquellas situaciones de desorden ante la presencia de los agentes perturbadores es necesario contar con directorios de todas aquellas instancias de prevención y auxilio, en esta sección se cuenta con directorios en los niveles municipal y estatal.

CENTROS REGIONALES DE OPERACIONES DE PROTECCIÓN CIVIL EN EL ESTADO DE MÉXICO	NUMERO TELEFÓNICO
Amecameca	597 9-78-28-23
Nezahualcóyotl	55 57-97-77-30
Naucalpan	55 53-58-13-78 55 53-58-21-36
Toluca	722 2-15-01-15 722 2-13-41-47 800-713-41-47
Tultepec	55 58-92-56-53

TELÉFONOS DE EMERGENCIA
911

DIRECTORIO ESTATAL DE ATENCIÓN CIUDADANA	
DEPENDENCIA	NUMERO TELEFÓNICO
Policía Federal de Caminos	722 2-70-30-10 722 2-70-30-09
Policía Estatal	066 722 2-79-62-00 722 2-79-62-50
Junta de Caminos	722 3-84-20-00
Locatel Estado de México	722 2-14-24-25
Bomberos Toluca	066 722 2-17-58-88
CAEM	722 2-26-29-12

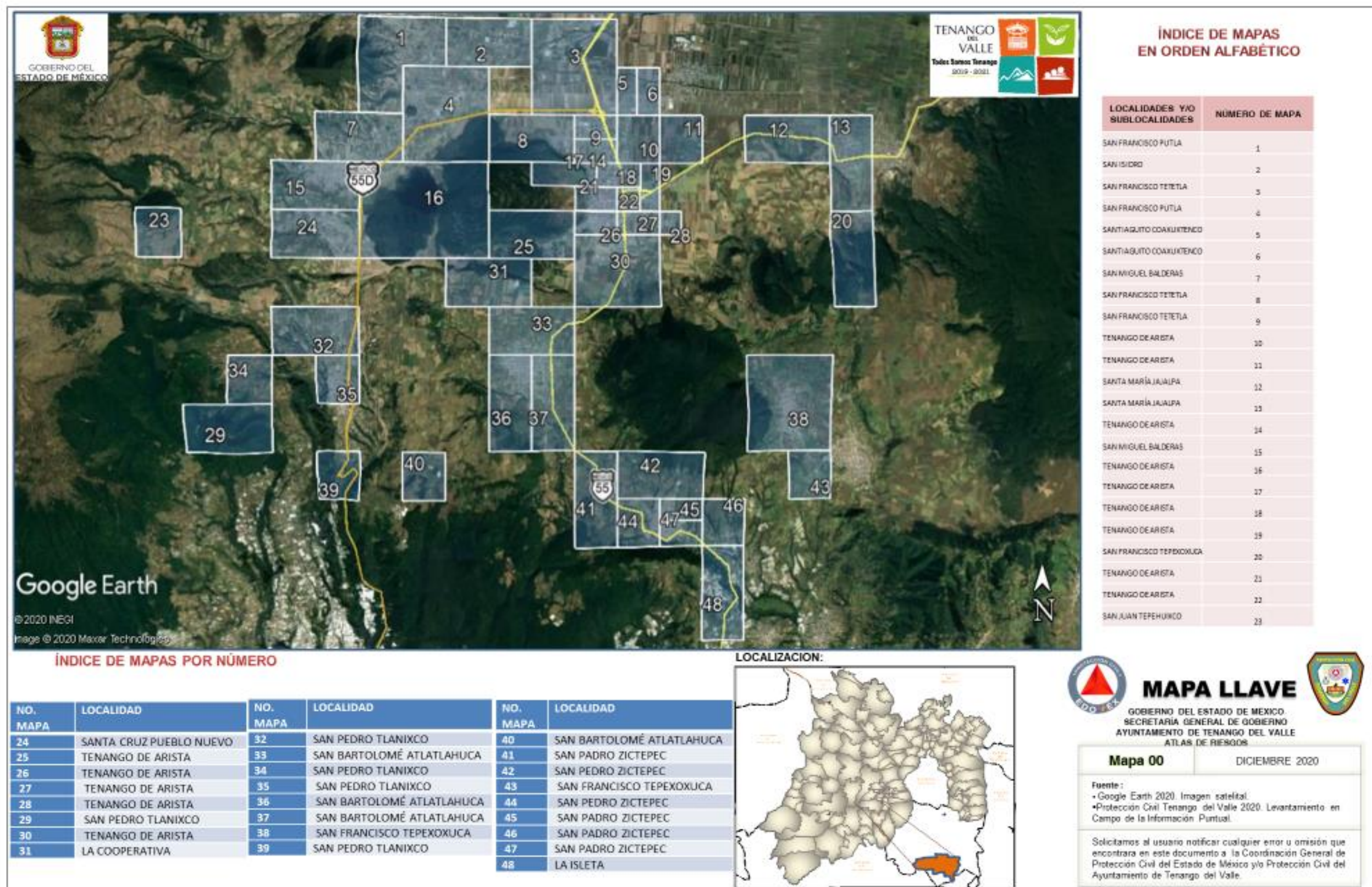
TELÉFONOS DE EMERGENCIA			
EMERGENCIAS	CENTROS DE ATENCIÓN	DENUNCIAS Y DELITOS	TURISMO
040 Información	070 800 696 9696 Centro de Atención Telefónica)	800 712 6927 Denuncias Telefónicas (Procuraduría General de Justicia del Estado de México)	800 903 9200 Seguridad Turística
060 Centro de Emergencias Toluca	800 720 0202 Quejas y Sugerencias (SAMTEL)	800 710 2498 Denuncias Actos contra Infantes ;Denuncia la Prostitución Infantil y el Tráfico de Infantes!	800 987 8224 Infotur (Secretaría de Turismo)
066 Coordinación de Servicios de Llamadas de Emergencia	800 221 3109 NIÑO EL (DIFEM)	800 10 84 053 Línea sin Violencia (CEMYBS)	078 Ángeles Verdes (Jefatura de Servicios de Auxilio Turístico)
065 Cruz Roja	800 710 2496 800 710 2502 De Joven a Joven (DIFEM)	800 911 2511 Vida sin Violencia (INMUJERES)	
01 800 713 4147 LOCATEL	800 712 0886 Tel-SIDA	800 018 7878 Teléfono verde (Restauración y Fomento Forestal)	
01 800 590 1700 Incendios Forestales	800 111 6000 Chambatel	800 232 0835 ECOTEL	
071 Comisión de Electricidad			

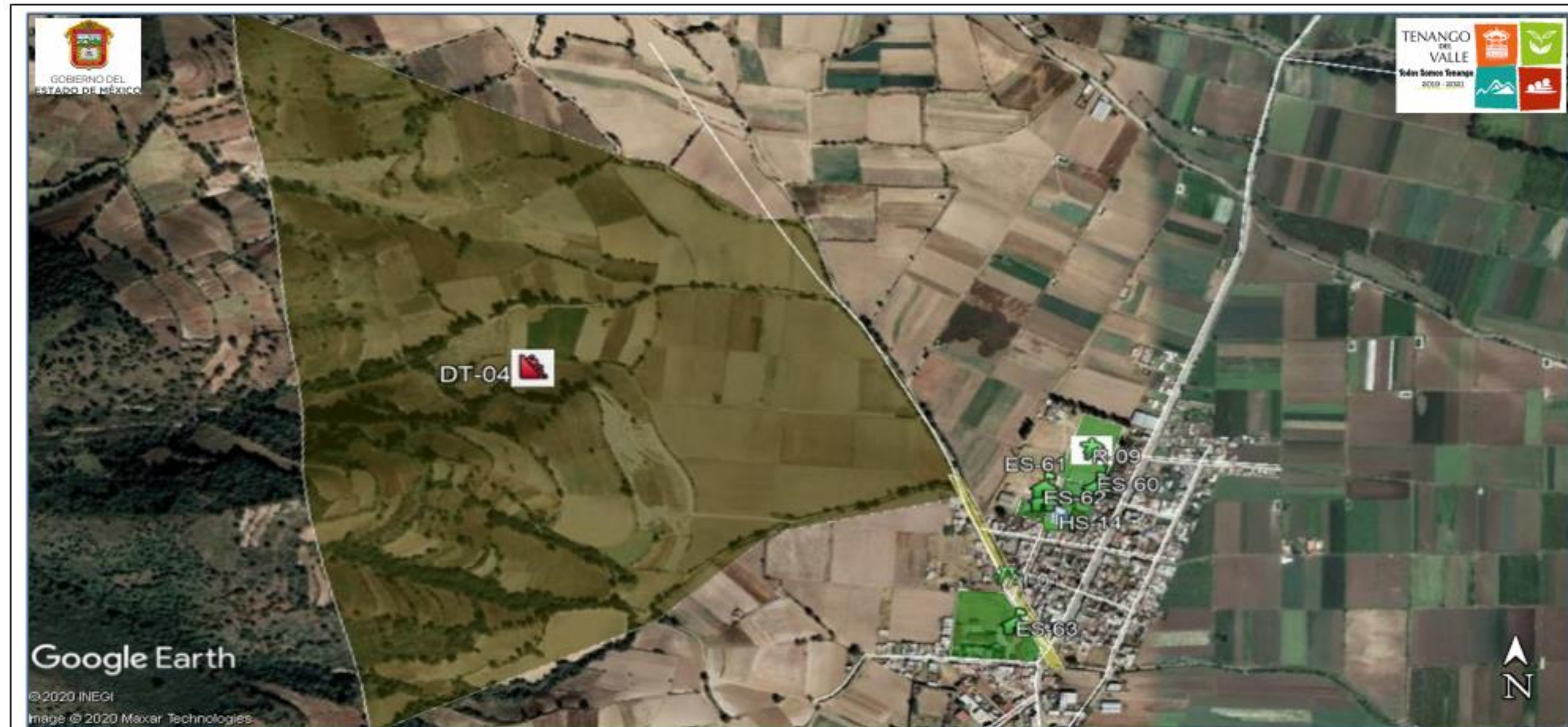
DIRECTORIO ESTATAL DE SERVICIOS DE SALUD	
DEPENDENCIA	NUMERO TELEFÓNICO
Hospital Adolfo López Mateos	722 2-17-35-45 722 2-17-35-25
Hospital Nicolás San Juan	722 2-73-03-41 722 2-72-03-42
Hospital del Niño DIF	722 2-17-40-44 722 2-17-40-43
Clínica ISSSTE	722 2-17-45-04 722 2-17-45-68 722 2-17-14-71
Hospital de la Mujer DIF	722 2-17-28-11 722 2-17-29-22
Centro Médico de Toluca	722 2-32-22-22
Clínica 220 IMSS	722 2-17-07-33 722 2-19-63-65 722 2-17-35-25
Clínica 222 IMSS Gineco-Obstetricia	722 2-14-01-11
ISSEMYM Centro Médico	722 2-75-63-17 722 2-75-63-00
ISSEMyM Trauma (Alameda)	722 2-14-97-77
ISSEMyM Materno Infantil	722 2-71-61-68 722 2-72-61-89
IMSS N-11	722 2-11-60-87
Cruz Roja Toluca	065 722 2-17-33-33 722 2-17-25-40
Bomberos Toluca	066 722 2-17-58-88
Servicio de Urgencias del Estado de México	066 722 2-72-01-22 722 2-72-01-35 722 2-72-01-25
CAEM	7222-26-29-12

SECCIÓN VIII

MAPAS DE REFERENCIA GEOGRÁFICA

VIII.- MAPAS DE REFERENCIA GEOGRÁFICA





Nota: Los límites de las localidades son aproximados. Los registros administrativos y/o fenómenos que se ubican fuera del contorno de la localidad son únicamente de referencia pudiendo existir otras más, para ello referirse a la localidad y/o mapa de interés.

SUBSISTEMA PERTURBADOR	SUBSISTEMA AFECTABLE	SUBSISTEMA REGULADOR
FENÓMENOS GEOLÓGICOS –GEOMORFOLÓGICOS DESPLAZAMIENTOS DE TIERRA	CENTROS CULTURALES	PROTECCIÓN CIVIL
ASENTAMIENTO EN PENDIENTES	HOSPEDAJE	SEGURIDAD PÚBLICA MUNICIPAL
ASENTAMIENTO EN CABIDAS EN EL SUBSUELO Y MINAS A CIELO ABIERTO	INST. EDUCATIVA	CLÍNICA, HOSPITAL
ASENTAMIENTOS SOBRE DERECHOS DE VÍA	MERCADOS Y TIANGUIS	REFUGIO TEMPORAL
FENÓMENOS HIDROMETEOROLÓGICOS	RESTAURANTES	INFRAESTRUCTURA BÁSICA Y SERVICIOS VITALES
ZONAS SUSCEPTIBLES A INUNDACIÓN	RECREATIVOS	EDIFICIO PÚBLICO
FACTORES QUÍMICOS	TEMPLOS	SUBESTACIÓN ELÉCTRICA
ESTACIONES DE SERVICIO	TIENDAS DE AUTOSERVICIO	POZO
INDUSTRIAS		
GASERAS / ESTACIÓN DE CARBURACIÓN		
POLVORIN		

LOCALIZACIÓN:



SAN FRANCISCO PUTLA



ATLAS DE RIESGOS

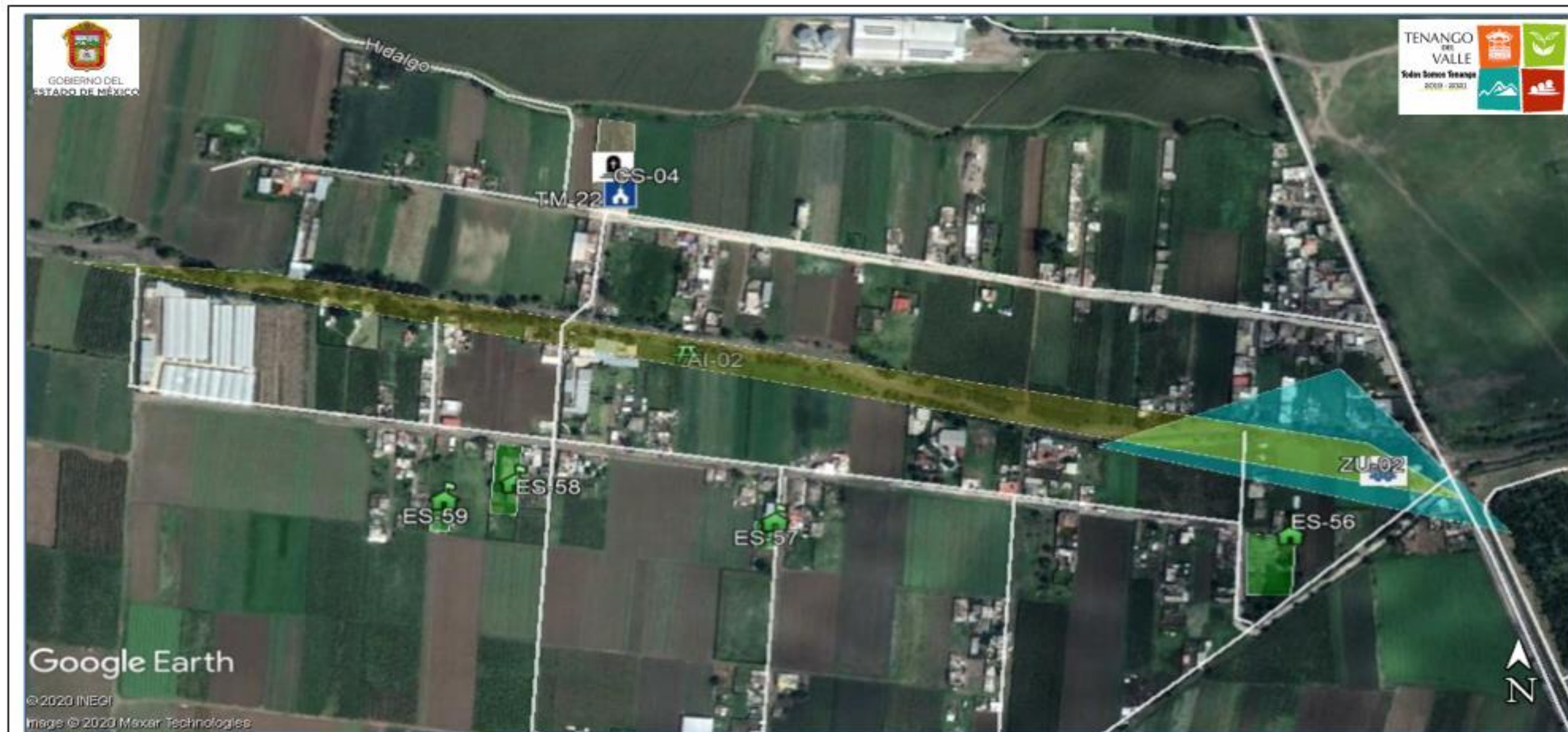
Mapa 01

DICIEMBRE 2020

Fuente:

- Google Earth 2020. Imagen satelital.
- Protección Civil Tenango del Valle 2020. Levantamiento en Campo de la Información Puntual.

Solicitamos al usuario notificar cualquier error u omisión que encontrara en este documento a la Coordinación General de Protección Civil del Estado de México y/o Protección Civil del Ayuntamiento de Tenango del Valle.



Nota: Los límites de las localidades son aproximados. Los registros administrativos y/o fenómenos que se ubican fuera del contorno de la localidad son únicamente de referencia pudiendo existir otras más, para ello referirse a la localidad y/o mapa de interés.

SUBSISTEMA PERTURBADOR	SUBSISTEMA AFECTABLE	SUBSISTEMA REGULADOR
FENÓMENOS GEOLÓGICOS –GEOMORFOLÓGICOS DESPLAZAMIENTOS DE TIERRA	CENTROS CULTURALES	PROTECCIÓN CIVIL
ASENTAMIENTO EN PENDIENTES	HOSPEDAJE	SEGURIDAD PÚBLICA MUNICIPAL
ASENTAMIENTO EN CABIDAS EN EL SUBSUELO Y MINAS A CIELO ABIERTO	INST. EDUCATIVA	CLÍNICA, HOSPITAL
ASENTAMIENTOS SOBRE DERECHOS DE VÍA	MERCADOS Y TIANGUIS	REFUGIO TEMPORAL
FENÓMENOS HIDROMETEOROLÓGICOS	RESTAURANTES	INFRAESTRUCTURA BÁSICA Y SERVICIOS VITALES
ZONAS SUSCEPTIBLES A INUNDACIÓN	RECREATIVOS	EDIFICIO PÚBLICO
FACTORES QUÍMICOS	TEMPLOS	SUBESTACIÓN ELÉCTRICA
ESTACIONES DE SERVICIO	TIENDAS DE AUTOSERVICIO	POZO
INDUSTRIAS		
GASERAS / ESTACIÓN DE CARBURACIÓN		
POLVORIN		

LOCALIZACIÓN:



SAN ISIDRO



ATLAS DE RIESGOS

Mapa 02

DICIEMBRE 2020

Fuente:
 • Google Earth 2020. Imagen satelital.
 • Protección Civil Tenango del Valle 2020. Levantamiento en Campo de la Información Puntual.

Solicitamos al usuario notificar cualquier error u omisión que encontrara en este documento a la Coordinación General de Protección Civil del Estado de México y/o Protección Civil del Ayuntamiento de Tenango del Valle.



Nota: Los límites de las localidades son aproximados. Los registros administrativos y/o fenómenos que se ubican fuera del contorno de la localidad son únicamente de referencia pudiendo existir otras más, para ello referirse a la localidad y/o mapa de interés.

SUBSISTEMA PERTURBADOR	SUBSISTEMA AFECTABLE	SUBSISTEMA REGULADOR
FENÓMENOS GEOLÓGICOS –GEOMORFOLÓGICOS DESPLAZAMIENTOS DE TIERRA	CENTROS CULTURALES	PROTECCIÓN CIVIL
ASENTAMIENTO EN PENDIENTES	HOSPEDAJE	SEGURIDAD PÚBLICA MUNICIPAL
ASENTAMIENTO EN CABDADES EN EL SUBSUELO Y MINAS A CIELO ABIERTO	INST. EDUCATIVA	CLÍNICA, HOSPITAL
ASENTAMIENTOS SOBRE DERECHOS DE VÍA	MERCADOS Y TIANGUIS	REFUGIO TEMPORAL
FENÓMENOS HIDROMETEOROLÓGICOS	RESTAURANTES	INFRAESTRUCTURA BÁSICA Y SERVICIOS VITALES
ZONAS SUSCEPTIBLES A INUNDACIÓN	RECREATIVOS	EDIFICIO PÚBLICO
FACTORES QUÍMICOS	TEMPLOS	SUBESTACIÓN ELÉCTRICA
ESTACIONES DE SERVICIO	TIENDAS DE AUTOSERVICIO	POZO
INDUSTRIAS		
GASERAS / ESTACIÓN DE CARBURACIÓN		
POLVORIN		

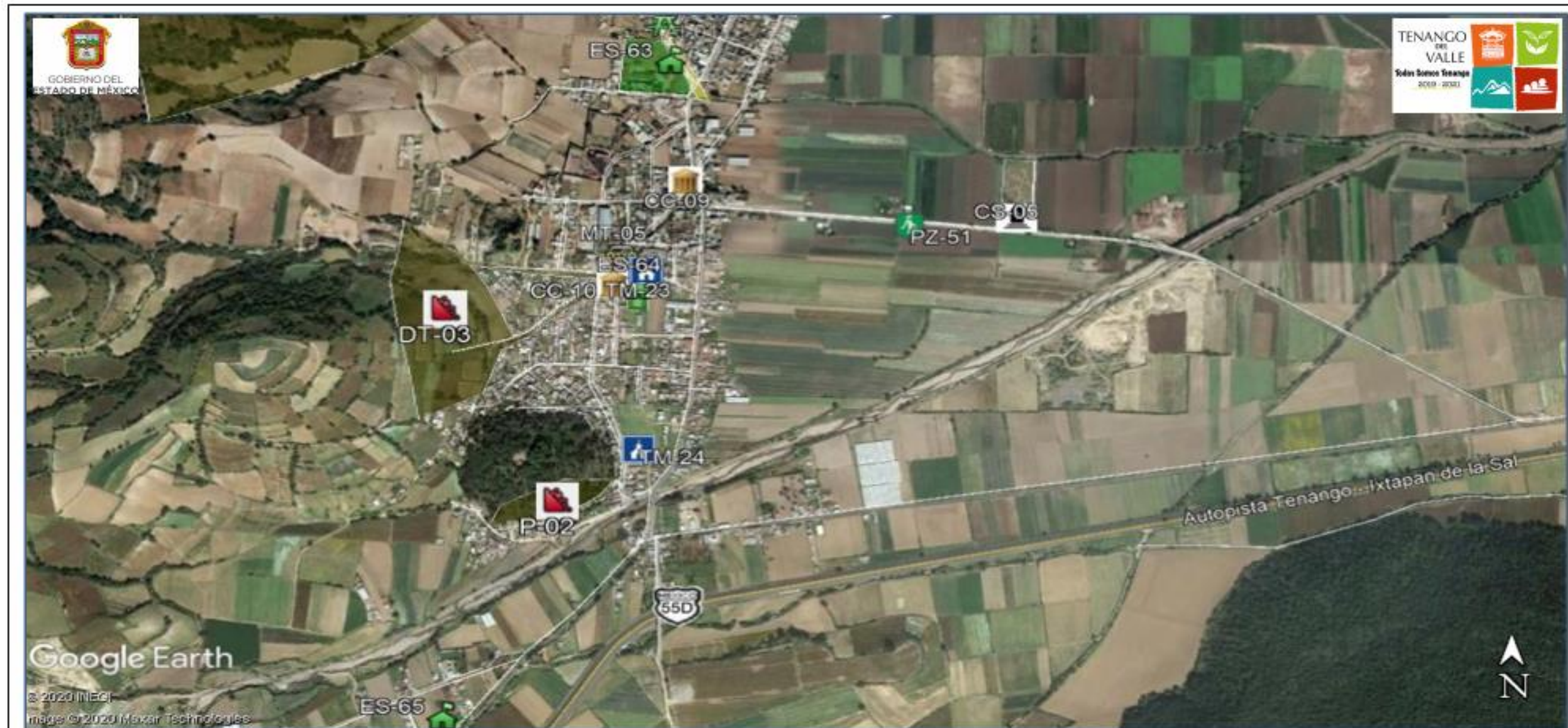


SAN FRANCISCO TETETLA
ATLAS DE RIESGOS

Mapa 03	DICIEMBRE 2020
----------------	----------------

Fuente:
 • Google Earth 2020. Imagen satelital.
 • Protección Civil Tenango del Valle 2020. Levantamiento en Campo de la Información Puntual.

Solicitamos al usuario notificar cualquier error u omisión que encontrara en este documento a la Coordinación General de Protección Civil del Estado de México y/o Protección Civil del Ayuntamiento de Tenango del Valle.



Nota: Los límites de las localidades son aproximados. Los registros administrativos y/o fenómenos que se ubican fuera del contorno de la localidad son únicamente de referencia pudiendo existir otras más, para ello referirse a la localidad y/o mapa de interés.

SUBSISTEMA PERTURBADOR	SUBSISTEMA AFECTABLE	SUBSISTEMA REGULADOR
FENÓMENOS GEOLÓGICOS –GEOMORFOLÓGICOS	CENTROS CULTURALES	SUBSISTEMA REGULADOR PROTECCIÓN CIVIL
DESPLAZAMIENTOS DE TIERRA	HOSPEDAJE	SEGURIDAD PÚBLICA MUNICIPAL
ASENTAMIENTO EN PENDIENTES	INST. EDUCATIVA	CLÍNICA, HOSPITAL
ASENTAMIENTO EN CAVIDADES EN EL SUBSUELO Y MINAS A CIELO ABIERTO	MERCADOS Y TIANGUIS	REFUGIO TEMPORAL
ASENTAMIENTOS SOBRE DERECHOS DE VÍA	RESTAURANTES	INFRAESTRUCTURA BÁSICA Y SERVICIOS VITALES
FENÓMENOS HIDROMETEOROLÓGICOS	RECREATIVOS	EDIFICIO PÚBLICO
ZONAS SUSCEPTIBLES A INUNDACIÓN	TEMPLOS	SUBESTACIÓN ELÉCTRICA
FACTORES QUÍMICOS	TIENDAS DE AUTOSERVICIO	POZO
ESTACIONES DE SERVICIO		
INDUSTRIAS		
GASERAS ESTACIÓN DE CARBURACIÓN		
POLVORÍN		

LOCALIZACIÓN:



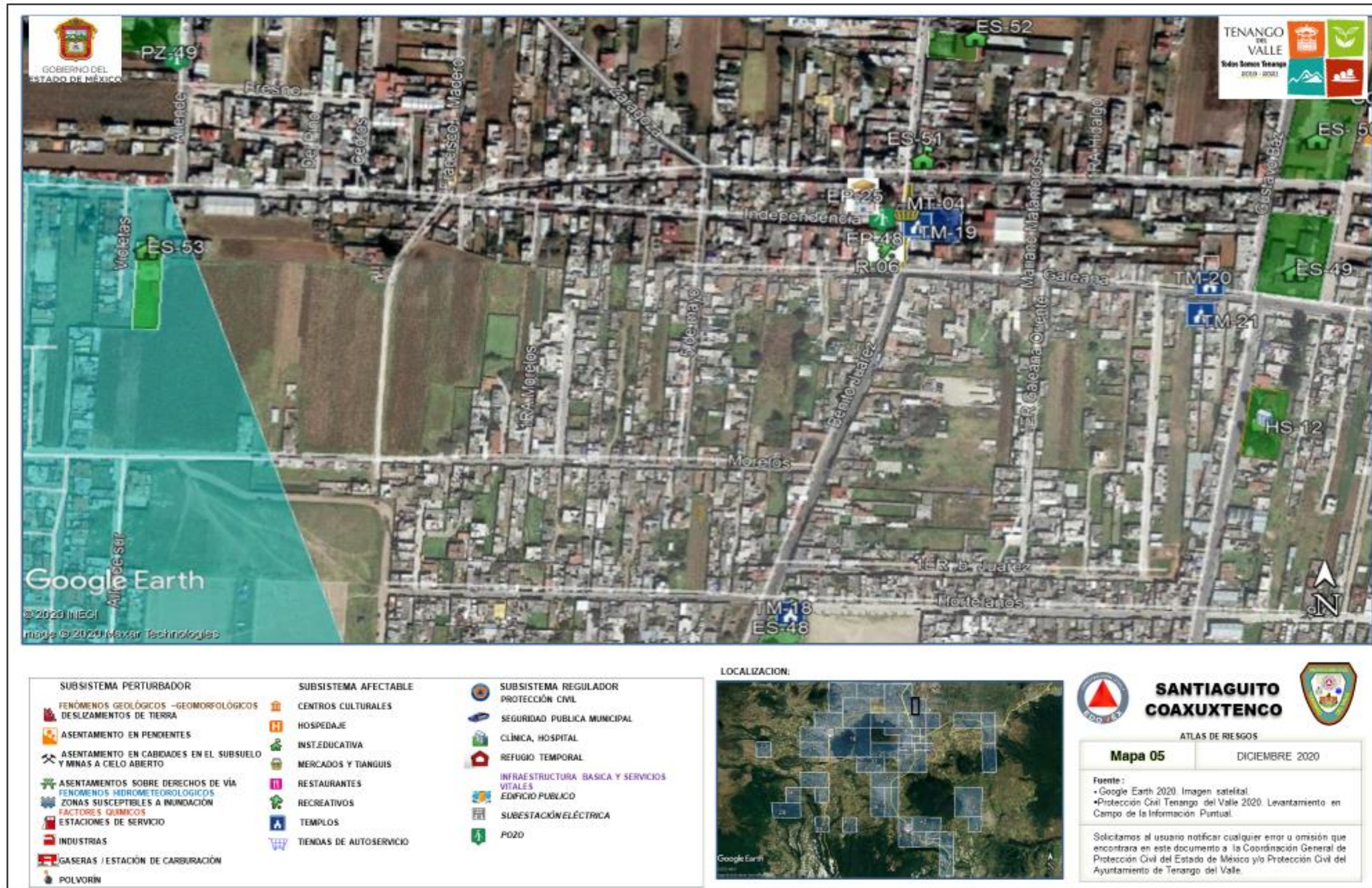


SAN FRANCISCO PUTLA

ATLAS DE RIESGOS



Mapa 04	DICIEMBRE 2020
<p>Fuente:</p> <ul style="list-style-type: none"> • Google Earth 2020. Imagen satelital. • Protección Civil Tenango del Valle 2020. Levantamiento en Campo de la Información Puntual. 	
<p>Solicitamos al usuario notificar cualquier error u omisión que encontrara en este documento a la Coordinación General de Protección Civil del Estado de México y/o Protección Civil del Ayuntamiento de Tenango del Valle.</p>	





Nota: Los límites de las localidades son aproximados. Los registros administrativos y/o fenómenos que se ubican fuera del contorno de la localidad son únicamente de referencia pudiendo existir otras más, para ello referirse a la localidad y/o mapa de interés.

SUBSISTEMA PERTURBADOR	SUBSISTEMA AFECTABLE	SUBSISTEMA REGULADOR
FENÓMENOS GEOLÓGICOS –GEOMORFOLÓGICOS	CENTROS CULTURALES	SUBSISTEMA REGULADOR PROTECCIÓN CIVIL
DESIZAMIENTOS DE TIERRA	HOSPEDAJE	SEGURIDAD PUBLICA MUNICIPAL
ASENTAMIENTO EN PENDIENTES	INST. EDUCATIVA	CLÍNICA, HOSPITAL
ASENTAMIENTO EN CAVIDADES EN EL SUBSUELO Y MINAS A CIELO ABIERTO	MERCADOS Y TIANGUIS	REFUGIO TEMPORAL
ASENTAMIENTOS SOBRE DERECHOS DE VÍA	RESTAURANTES	INFRAESTRUCTURA BÁSICA Y SERVICIOS VITALES
FENÓMENOS HIDROMETEOROLÓGICOS	RECREATIVOS	EDIFICIO PÚBLICO
ZONAS SUSCEPTIBLES A INUNDACIÓN	TEMPLOS	SUBESTACIÓN ELÉCTRICA
FACTORES QUÍMICOS	TIENDAS DE AUTOSERVICIO	POZO
ESTACIONES DE SERVICIO		
INDUSTRIAS		
GASERAS / ESTACIÓN DE CARBURACIÓN		
POLVORÍN		

LOCALIZACIÓN:





SAN MIGUEL BALDERAS

ATLAS DE RIESGOS



Mapa 07	DICIEMBRE 2020
<p>Fuente:</p> <ul style="list-style-type: none"> • Google Earth 2020. Imagen satelital. • Protección Civil Tenango del Valle 2020. Levantamiento en Campo de la Información Puntual. 	
<p>Solicitamos al usuario notificar cualquier error u omisión que encontrara en este documento a la Coordinación General de Protección Civil del Estado de México y/o Protección Civil del Ayuntamiento de Tenango del Valle.</p>	



Nota: Los límites de las localidades son aproximados. Los registros administrativos y/o fenómenos que se ubican fuera del contorno de la localidad son únicamente de referencia pudiendo existir otros más, para ello referencia a la localidad y/o mapa de interés.

SUBSISTEMA PERTURBADOR	SUBSISTEMA AFECTABLE	SUBSISTEMA REGULADOR
FENÓMENOS GEOLÓGICOS –GEOMORFOLÓGICOS DE SLIZAMIENTOS DE TIERRA	CENTROS CULTURALES	PROTECCIÓN CIVIL
ASENTAMIENTO EN PENDIENTES	HOSPEDAJE	SEGURIDAD PÚBLICA MUNICIPAL
ASENTAMIENTO EN CAVIDADES EN EL SUBSUELO Y MINAS A CIELO ABIERTO	INST. EDUCATIVA	CLÍNICA, HOSPITAL
ASENTAMIENTOS SOBRE DERECHOS DE VÍA	MERCADOS Y TIANGUIS	REFUGIO TEMPORAL
FENÓMENOS HIDROMETEOROLÓGICOS	RESTAURANTES	INFRAESTRUCTURA BÁSICA Y SERVICIOS VITALES
ZONAS SUSCEPTIBLES A INUNDACIÓN	RECREATIVOS	EDIFICIO PÚBLICO
FACTORES QUÍMICOS	TEMPLOS	SUBESTACIÓN ELÉCTRICA
ESTACIONES DE SERVICIO	TIENDAS DE AUTOSERVICIO	POZO
INDUSTRIAS		
GASERAS / ESTACIÓN DE CARBURACIÓN		
POLVORÍN		

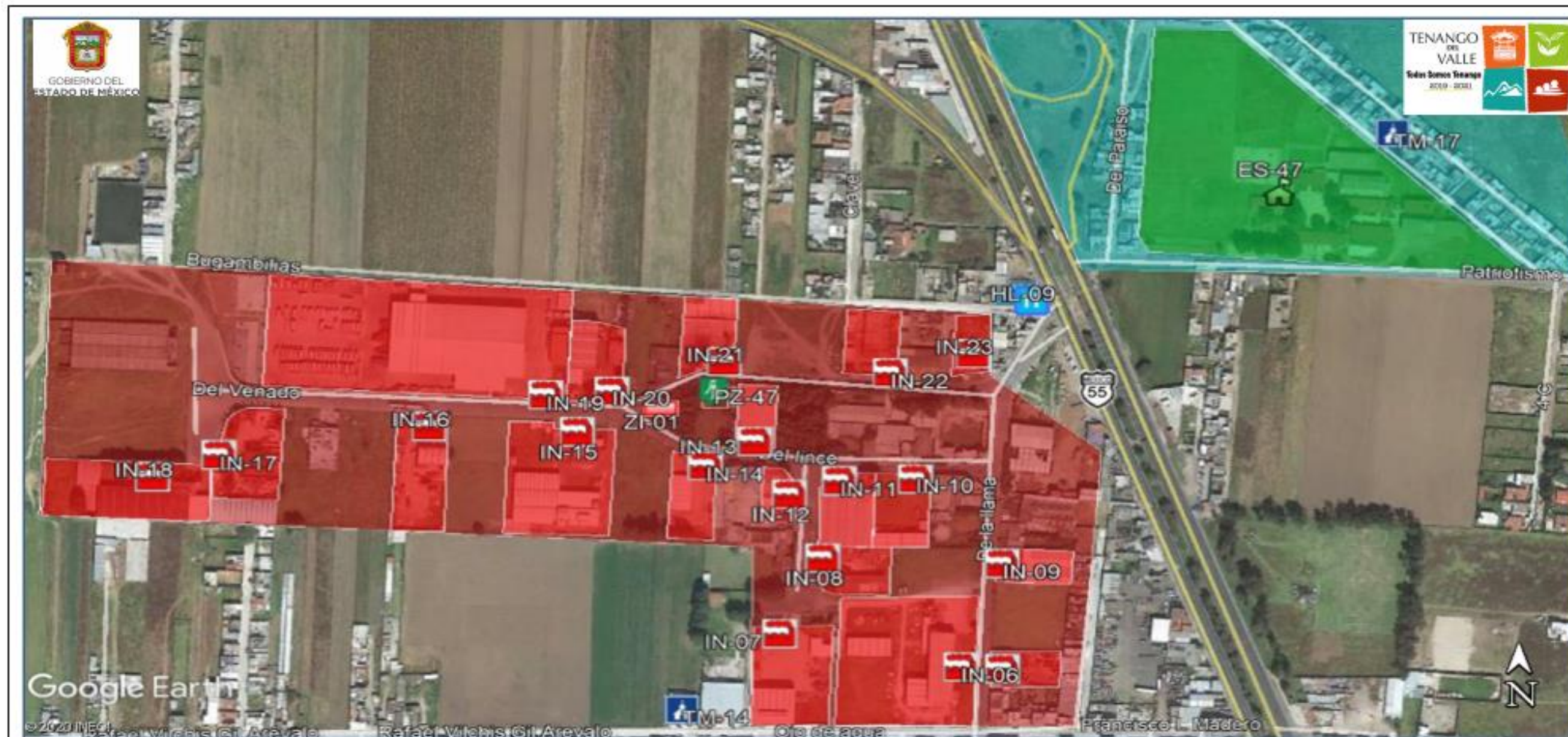
LOCALIZACIÓN:



SAN FRANCISCO TETETLA

ATLAS DE RIESGOS

Mapa 08	DICIEMBRE 2020
<p>Fuente: - Google Earth 2020. Imagen satelital. - Protección Civil Tenango del Valle 2020. Levantamiento en Campo de la Información Puntual.</p>	
<p>Solicitamos al usuario notificar cualquier error u omisión que encontrara en este documento a la Coordinación General de Protección Civil del Estado de México y/o Protección Civil del Ayuntamiento de Tenango del Valle.</p>	



Nota: Los límites de las localidades son aproximados. Los registros administrativos y/o fenómenos que se ubican fuera del contorno de la localidad son únicamente de referencia pudiendo existir otras más, para ello referirse a la localidad y/o mapa de interés.

SUBSISTEMA PERTURBADOR	SUBSISTEMA AFECTABLE	SUBSISTEMA REGULADOR
FENÓMENOS GEOLÓGICOS –GEOMORFOLÓGICOS DESPLAZAMIENTOS DE TIERRA	CENTROS CULTURALES	PROTECCIÓN CIVIL
ASENTAMIENTO EN PENDIENTES	HOSPEDAJE	SEGURIDAD PUBLICA MUNICIPAL
ASENTAMIENTO EN CAVIDADES EN EL SUBSUELO Y MINAS A CIELO ABIERTO	INST. EDUCATIVA	CLÍNICA, HOSPITAL
ASENTAMIENTOS SOBRE DERECHOS DE VÍA FENÓMENOS HIDROMETEOROLÓGICOS	MERCADOS Y TIANGUIS	REFUGIO TEMPORAL
ZONAS SUSCEPTIBLES A INUNDACIÓN	RESTAURANTES	INFRAESTRUCTURA BÁSICA Y SERVICIOS VITALES
FACTORES QUÍMICOS	RECREATIVOS	EDIFICIO PÚBLICO
ESTACIONES DE SERVICIO	TEMPLOS	SUBESTACIÓN ELÉCTRICA
INDUSTRIAS	TIENDAS DE AUTOSERVICIO	POZO
GASERAS / ESTACIÓN DE CARBURACIÓN		
POLVORÍN		

LOCALIZACIÓN:



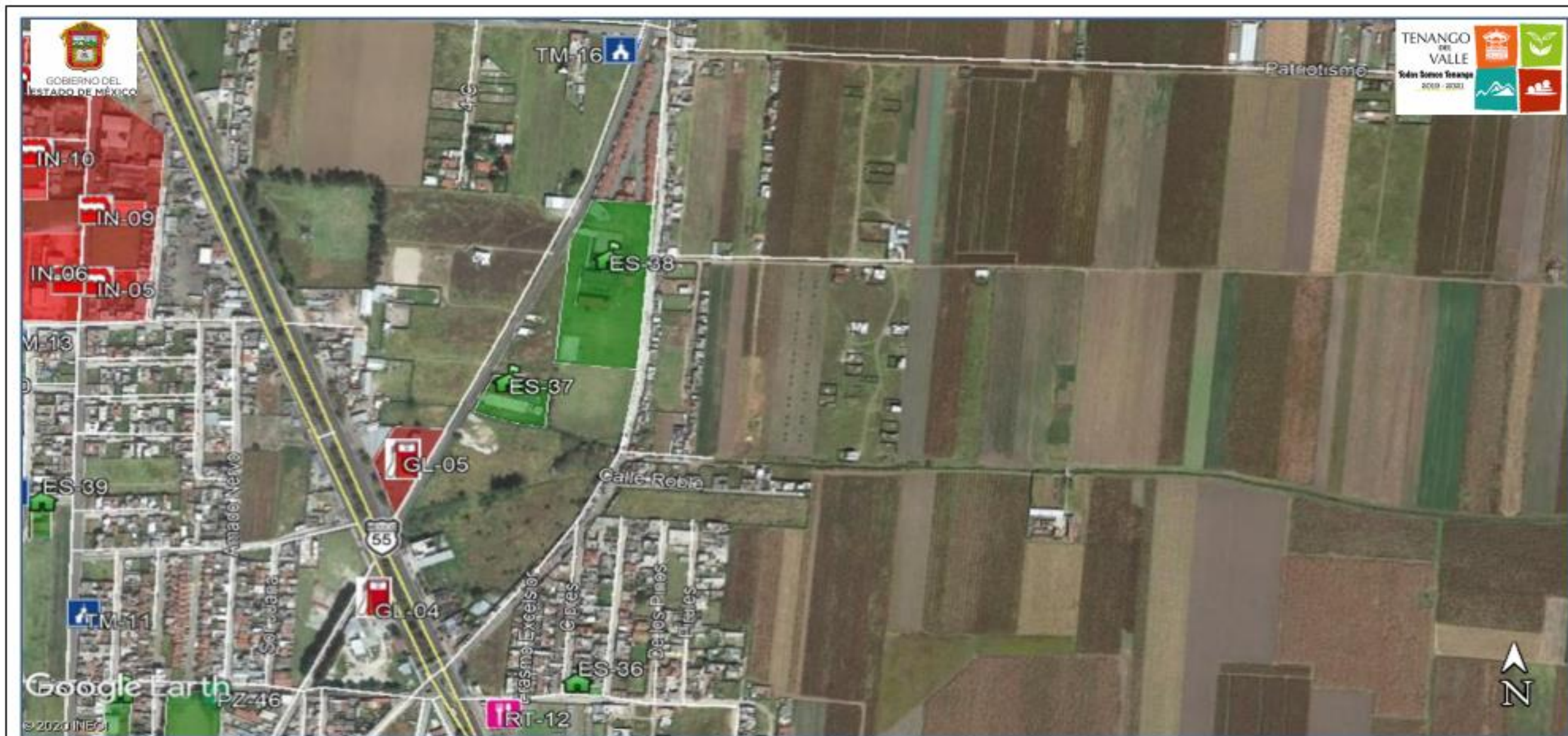
SAN FRANCISCO TETETLA

ATLAS DE RIESGOS

Mapa 09	DICIEMBRE 2020
----------------	----------------

Fuente:
 • Google Earth 2020. Imagen satelital.
 • Protección Civil Tenango del Valle 2020. Levantamiento en Campo de la Información Puntual.

Solicitamos al usuario notificar cualquier error u omisión que encontrara en este documento a la Coordinación General de Protección Civil del Estado de México y/o Protección Civil del Ayuntamiento de Tenango del Valle.



Nota: Los límites de las localidades son aproximados. Los registros administrativos y/o fenómenos que se ubican fuera del contorno de la localidad son únicamente de referencia pudiendo existir otras más, para ello referirse a la localidad y/o mapa de interés.

SUBSISTEMA PERTURBADOR	SUBSISTEMA AFECTABLE	SUBSISTEMA REGULADOR
FENÓMENOS GEOLÓGICOS - GEOMORFOLÓGICOS DESPLAZAMIENTOS DE TIERRA	CENTROS CULTURALES	PROTECCIÓN CIVIL
ASENTAMIENTO EN PENDIENTES	HOSPEDAJE	SEGURIDAD PÚBLICA MUNICIPAL
ASENTAMIENTO EN CAVIDADES EN EL SUBSUELO Y MINAS A CELO ABIERTO	INST. EDUCATIVA	CLÍNICA, HOSPITAL
ASENTAMIENTOS SOBRE DERECHOS DE VÍA FENÓMENOS HIDROMETEOROLÓGICOS	MERCADOS Y TIANGUIS	REFUGIO TEMPORAL
ZONAS SUSCEPTIBLES A INUNDACIÓN	RESTAURANTES	INFRAESTRUCTURA BÁSICA Y SERVICIOS VITALES
FACTORES QUÍMICOS	RECREATIVOS	EDIFICIO PÚBLICO
ESTACIONES DE SERVICIO	TEMPLOS	SUBESTACIÓN ELÉCTRICA
INDUSTRIAS	TIENDAS DE AUTOSERVICIO	POZO
GASERAS / ESTACIÓN DE CARBURACIÓN		
POLVORÍN		

LOCALIZACIÓN:



TENANGO DE ARISTA



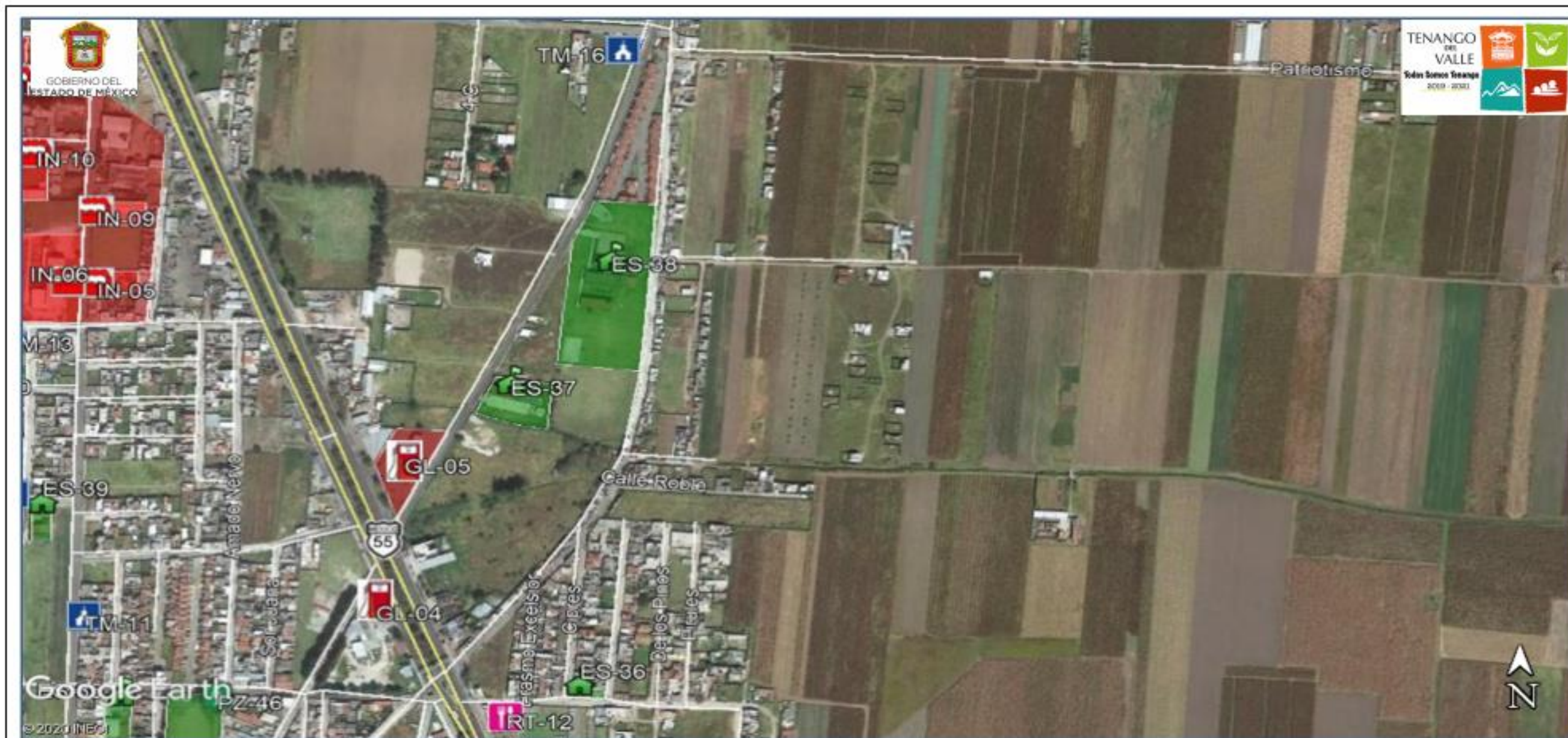
ATLAS DE RIESGOS

Mapa 10

DICIEMBRE 2020

Fuente:
• Google Earth 2020. Imagen satelital.
• Protección Civil Tenango del Valle 2020. Levantamiento en Campo de la Información Puntual.

Solicitamos al usuario notificar cualquier error u omisión que encontrara en este documento a la Coordinación General de Protección Civil del Estado de México y/o Protección Civil del Ayuntamiento de Tenango del Valle.



Nota: Los límites de las localidades son aproximados. Los registros administrativos y/o fenómenos que se ubican fuera del contorno de la localidad son únicamente de referencia pudiendo existir otras más, para ello referirse a la localidad y/o mapa de interés.

SUBSISTEMA PERTURBADOR	SUBSISTEMA AFECTABLE	SUBSISTEMA REGULADOR
FENÓMENOS GEOLÓGICOS –GEOMORFOLÓGICOS	CENTROS CULTURALES	SUBSISTEMA REGULADOR PROTECCIÓN CIVIL
DESPLAZAMIENTOS DE TIERRA	HOSPEDAJE	SEGURIDAD PÚBLICA MUNICIPAL
ASENTAMIENTO EN PENDIENTES	INST. EDUCATIVA	CLÍNICA, HOSPITAL
ASENTAMIENTO EN CAVIDADES EN EL SUBSUELO Y MINAS A CIELO ABIERTO	MERCADOS Y TIANGUIS	REFUGIO TEMPORAL
ASENTAMIENTOS SOBRE DERECHOS DE VÍA	RESTAURANTES	INFRAESTRUCTURA BÁSICA Y SERVICIOS VITALES
FENÓMENOS HIDROMETEOROLÓGICOS	RECREATIVOS	EDIFICIO PÚBLICO
ZONAS SUSCEPTIBLES A INUNDACIÓN	TEMPLOS	SUBESTACIÓN ELÉCTRICA
FACTORES QUÍMICOS	TIENDAS DE AUTOSERVICIO	POZO
ESTACIONES DE SERVICIO		
INDUSTRIAS		
GASERAS ESTACIÓN DE CARBURACIÓN		
POLVORÍN		



TENANGO DE ARISTA

ATLAS DE RIESGOS

Mapa 10	DICIEMBRE 2020
----------------	----------------

Fuente:
 • Google Earth 2020. Imagen satelital.
 • Protección Civil Tenango del Valle 2020. Levantamiento en Campo de la Información Puntual.

Solicitamos al usuario notificar cualquier error u omisión que encontrara en este documento a la Coordinación General de Protección Civil del Estado de México y/o Protección Civil del Ayuntamiento de Tenango del Valle.



Nota: Los límites de las localidades son aproximados. Los registros administrativos y/o fenómenos que se ubican fuera del contorno de la localidad son únicamente de referencia pudiendo existir otras más, para ello referirse a la localidad y/o mapa de interés.

SUBSISTEMA PERTURBADOR	SUBSISTEMA AFECTABLE	SUBSISTEMA REGULADOR PROTECCIÓN CIVIL
<ul style="list-style-type: none"> FENÓMENOS GEOLÓGICOS –GEOMORFOLÓGICOS DESPLAZAMIENTOS DE TIERRA ASENTAMIENTO EN PENDIENTES ASENTAMIENTO EN CAVIDADES EN EL SUBSUELO Y MINAS A CIELO ABIERTO ASENTAMIENTOS SOBRE DERECHOS DE VIA FENÓMENOS HIDROMETEOROLÓGICOS ZONAS SUSCEPTIBLES A INUNDACIÓN FACTORES QUÍMICOS ESTACIONES DE SERVICIO INDUSTRIAS GASERAS ESTACIÓN DE CARBURACIÓN POLVORÍN 	<ul style="list-style-type: none"> CENTROS CULTURALES HOSPEDAJE INST. EDUCATIVA MERCADOS Y TIANGUIS RESTAURANTES RECREATIVOS TEMPLOS TIENDAS DE AUTOSERVICIO 	<ul style="list-style-type: none"> SEGURIDAD PÚBLICA MUNICIPAL CLÍNICA, HOSPITAL REFUGIO TEMPORAL INFRAESTRUCTURA BÁSICA Y SERVICIOS VITALES EDIFICIO PÚBLICO SUBESTACIÓN ELÉCTRICA POZO

LOCALIZACIÓN:





TENANGO DE ARISTA

ATLAS DE RIESGOS



Mapa 11	DICIEMBRE 2020
<p>Fuente:</p> <ul style="list-style-type: none"> • Google Earth 2020. Imagen satelital. • Protección Civil Tenango del Valle 2020. Levantamiento en Campo de la Información Puntual. 	
<p>Solicitamos al usuario notificar cualquier error u omisión que encontrara en este documento a la Coordinación General de Protección Civil del Estado de México y/o Protección Civil del Ayuntamiento de Tenango del Valle.</p>	



Nota: Los límites de las localidades son aproximados. Los registros administrativos y/o fenómenos que se ubican fuera del contorno de la localidad son únicamente de referencia pudiendo existir otros más, para ello referirse a la localidad y/o mapa de interés.

SUBSISTEMA PERTURBADOR	SUBSISTEMA AFECTABLE	SUBSISTEMA REGULADOR
FENÓMENOS GEOLÓGICOS –GEOMORFOLÓGICOS DESPLAZAMIENTOS DE TIERRA	CENTROS CULTURALES	PROTECCIÓN CIVIL
ASENTAMIENTO EN PENDIENTES	HOSPEDAJE	SEGURIDAD PÚBLICA MUNICIPAL
ASENTAMIENTO EN CAVIDADES EN EL SUBSUELO Y MINAS A CIELO ABIERTO	INST. EDUCATIVA	CLÍNICA, HOSPITAL
ASENTAMIENTOS SOBRE DERECHOS DE VÍA	MERCADOS Y TIANGUIS	REFUGIO TEMPORAL
FENÓMENOS HIDROMETEOROLÓGICOS	RESTAURANTES	INFRAESTRUCTURA BÁSICA Y SERVICIOS VITALES
ZONAS SUSCEPTIBLES A INUNDACIÓN	RECREATIVOS	EDIFICIO PÚBLICO
FACTORES QUÍMICOS	TEMPLOS	SUBESTACIÓN ELÉCTRICA
ESTACIONES DE SERVICIO	TIENDAS DE AUTOSERVICIO	POZO
INDUSTRIAS		
GASERAS ESTACIÓN DE CARBURACIÓN		
POLVORÍN		

LOCALIZACIÓN:



**SANTA MARÍA
JAJALPA**



ATLAS DE RIESGOS

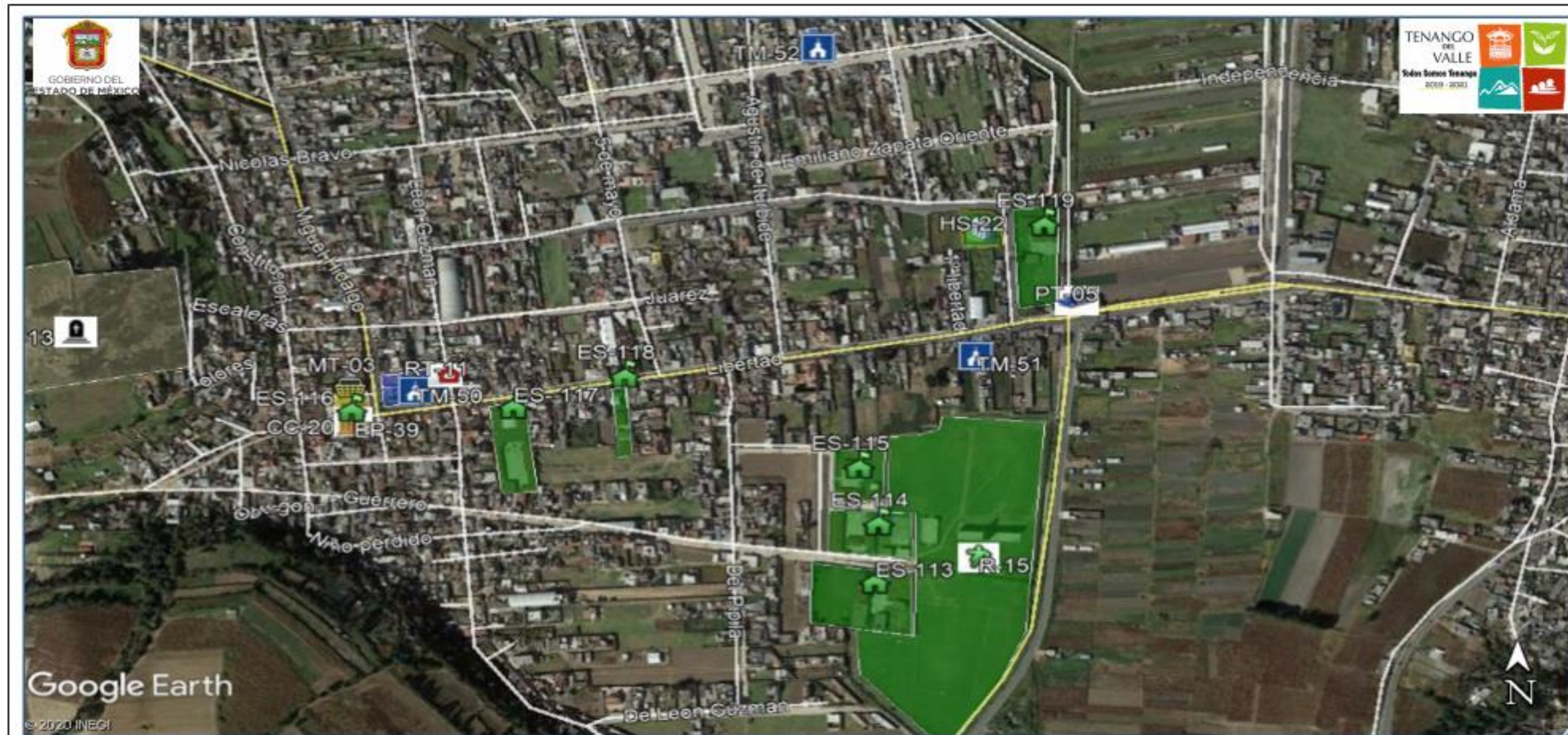
Mapa 12

DICIEMBRE 2020

Fuente:

- Google Earth 2020. Imagen satelital.
- Protección Civil Tenango del Valle 2020. Levantamiento en Campo de la Información Puntual.

Solicitamos al usuario notificar cualquier error u omisión que encontrara en este documento a la Coordinación General de Protección Civil del Estado de México y/o Protección Civil del Ayuntamiento de Tenango del Valle.



Nota: Los límites de las localidades son aproximados. Los registros administrativos y/o fenómenos que se ubican fuera del contorno de la localidad son únicamente de referencia pudiendo existir otras más, para ello referirse a la localidad y/o mapa de interés.

SUBSISTEMA PERTURBADOR	SUBSISTEMA AFECTABLE	SUBSISTEMA REGULADOR
FENÓMENOS GEOLÓGICOS –GEOMORFOLÓGICOS DESPLAZAMIENTOS DE TIERRA	CENTROS CULTURALES	SUBSISTEMA REGULADOR PROTECCIÓN CIVIL
ASENTAMIENTO EN PENDIENTES	HOSPEDAJE	SEGURIDAD PÚBLICA MUNICIPAL
ASENTAMIENTO EN CAVIDADES EN EL SUBSUELO Y MINAS A CIELO ABIERTO	INST. EDUCATIVA	CLÍNICA, HOSPITAL
ASENTAMIENTOS SOBRE DERECHOS DE VÍA FENÓMENOS HIDROMETEOROLÓGICOS	MERCADOS Y TIANGUIS	REFUGIO TEMPORAL
ZONAS SUSCEPTIBLES A INUNDACIÓN	RESTAURANTES	INFRAESTRUCTURA BÁSICA Y SERVICIOS VITALES
FACTORES QUÍMICOS	RECREATIVOS	EDIFICIO PÚBLICO
ESTACIONES DE SERVICIO	TEMPLOS	SUBESTACIÓN ELÉCTRICA
INDUSTRIAS	TIENDAS DE AUTOSERVICIO	POZO
GASERAS ESTACIÓN DE CARBURACIÓN		
POLVORÍN		

LOCALIZACIÓN:



SANTA MARÍA JAJALPA



ATLAS DE RIESGOS

Mapa 13

DICIEMBRE 2020

Fuente:
• Google Earth 2020. Imagen satelital.
• Protección Civil Tenango del Valle 2020. Levantamiento en Campo de la Información Puntual.

Solicitamos al usuario notificar cualquier error u omisión que encontrara en este documento a la Coordinación General de Protección Civil del Estado de México y/o Protección Civil del Ayuntamiento de Tenango del Valle.



Google Earth

© 2020 INEGI

Nota: Los límites de las localidades son aproximados. Los registros administrativos y/o fenómenos que se ubican fuera del contorno de la localidad son únicamente de referencia pudiendo existir otras más, para ello referirse a la localidad y/o mapa de interés.

SUBSISTEMA PERTURBADOR	SUBSISTEMA AFECTABLE	SUBSISTEMA REGULADOR
FENÓMENOS GEOLÓGICOS -GEOMORFOLÓGICOS DESIZAMIENTOS DE TIERRA	CENTROS CULTURALES	PROTECCIÓN CIVIL
ASENTAMIENTO EN PENDIENTES	HOSPEDAJE	SEGURIDAD PÚBLICA MUNICIPAL
ASENTAMIENTO EN CAVIDADES EN EL SUBSUELO Y MINAS A CIELO ABIERTO	INST. EDUCATIVA	CLÍNICA, HOSPITAL
ASENTAMIENTOS SOBRE DERECHOS DE VÍA	MERCADOS Y TIANGUIS	REFUGIO TEMPORAL
FENÓMENOS HIDROMETEOROLÓGICOS	RESTAURANTES	INFRAESTRUCTURA BÁSICA Y SERVICIOS VITALES
ZONAS SUSCEPTIBLES A INUNDACIÓN	RECREATIVOS	EDIFICIO PÚBLICO
FACTORES QUÍMICOS	TEMPLOS	SUBESTACIÓN ELÉCTRICA
ESTACIONES DE SERVICIO	TIENDAS DE AUTOSERVICIO	POZO
INDUSTRIAS		
GASERAS / ESTACIÓN DE CARBURACIÓN		
POLVORIN		

LOCALIZACIÓN:



TENANGO DE ARISTA



ATLAS DE RIESGOS

Mapa 14

DICIEMBRE 2020

Fuente:
• Google Earth 2020. Imagen satelital.
• Protección Civil Tenango del Valle 2020. Levantamiento en Campo de la Información Puntual.

Solicitamos al usuario notificar cualquier error u omisión que encontrara en este documento a la Coordinación General de Protección Civil del Estado de México y/o Protección Civil del Ayuntamiento de Tenango del Valle.



Nota: Los límites de las localidades son aproximados. Los registros administrativos y/o fenómenos que se ubican fuera del contorno de la localidad son únicamente de referencia pudiendo existir otras más, para ello referirse a la localidad y/o mapa de interés.

SUBSISTEMA PERTURBADOR	SUBSISTEMA AFECTABLE	SUBSISTEMA REGULADOR
FENÓMENOS GEOLÓGICOS –GEOMORFOLÓGICOS DESPLAZAMIENTOS DE TIERRA	CENTROS CULTURALES	SUBSISTEMA REGULADOR PROTECCIÓN CIVIL
ASENTAMIENTO EN PENDIENTES	HOSPEDAJE	SEGURIDAD PÚBLICA MUNICIPAL
ASENTAMIENTO EN CAVIDADES EN EL SUBSUELO Y MINAS A CIELO ABIERTO	INST. EDUCATIVA	CLÍNICA, HOSPITAL
ASENTAMIENTOS SOBRE DERECHOS DE VÍA	MERCADOS Y TIANGUIS	REFUGIO TEMPORAL
FENÓMENOS HIDROMETEOROLÓGICOS	RESTAURANTES	INFRAESTRUCTURA BÁSICA Y SERVICIOS VITALES
ZONAS SUSCEPTIBLES A INUNDACIÓN	RECREATIVOS	EDIFICIO PÚBLICO
FACTORES QUÍMICOS	TEMPLOS	SUBESTACIÓN ELÉCTRICA
ESTACIONES DE SERVICIO	TIENDAS DE AUTOSERVICIO	POZO
INDUSTRIAS		
GASERAS / ESTACIÓN DE CARBURACIÓN		
POLVORÍN		

LOCALIZACIÓN:





**SAN MIGUEL
BALDERAS**

ATLAS DE RIESGOS



Mapa 15

DICIEMBRE 2020

Fuente:
• Google Earth 2020. Imagen satelital.
• Protección Civil Tenango del Valle 2020. Levantamiento en Campo de la Información Puntual.

Solicitamos al usuario notificar cualquier error u omisión que encontrara en este documento a la Coordinación General de Protección Civil del Estado de México y/o Protección Civil del Ayuntamiento de Tenango del Valle.



Nota: Los límites de las localidades son aproximados. Los registros administrativos y/o fenómenos que se ubican fuera del contorno de la localidad son únicamente de referencia pudiendo existir otras más, para ello referirse a la localidad y/o mapa de interés.

SUBSISTEMA PERTURBADOR	SUBSISTEMA AFECTABLE	SUBSISTEMA REGULADOR
FENÓMENOS GEOLÓGICOS –GEOMORFOLÓGICOS DESPLAZAMIENTOS DE TIERRA	CENTROS CULTURALES	PROTECCIÓN CIVIL
ASENTAMIENTO EN PENDIENTES	HOSPEDAJE	SEGURIDAD PÚBLICA MUNICIPAL
ASENTAMIENTO EN CABIDDES EN EL SUBSUELO Y MINAS A CIELO ABIERTO	INST. EDUCATIVA	CLÍNICA, HOSPITAL
ASENTAMIENTOS SOBRE DERECHOS DE VÍA	MERCADOS Y TIANGUIS	REFUGIO TEMPORAL
FENÓMENOS HIDROMETEOROLÓGICOS ZONAS SUSCEPTIBLES A INUNDACIÓN	RESTAURANTES	INFRAESTRUCTURA BÁSICA Y SERVICIOS VITALES
FACTORES QUÍMICOS	RECREATIVOS	EDIFICIO PÚBLICO
ESTACIONES DE SERVICIO	TEMPLOS	SUBESTACIÓN ELÉCTRICA
INDUSTRIAS	TIENDAS DE AUTOSERVICIO	POZO
GASERAS / ESTACIÓN DE CARBURACIÓN		
POLVORIN		

LOCALIZACIÓN:



TENANGO DE ARISTA

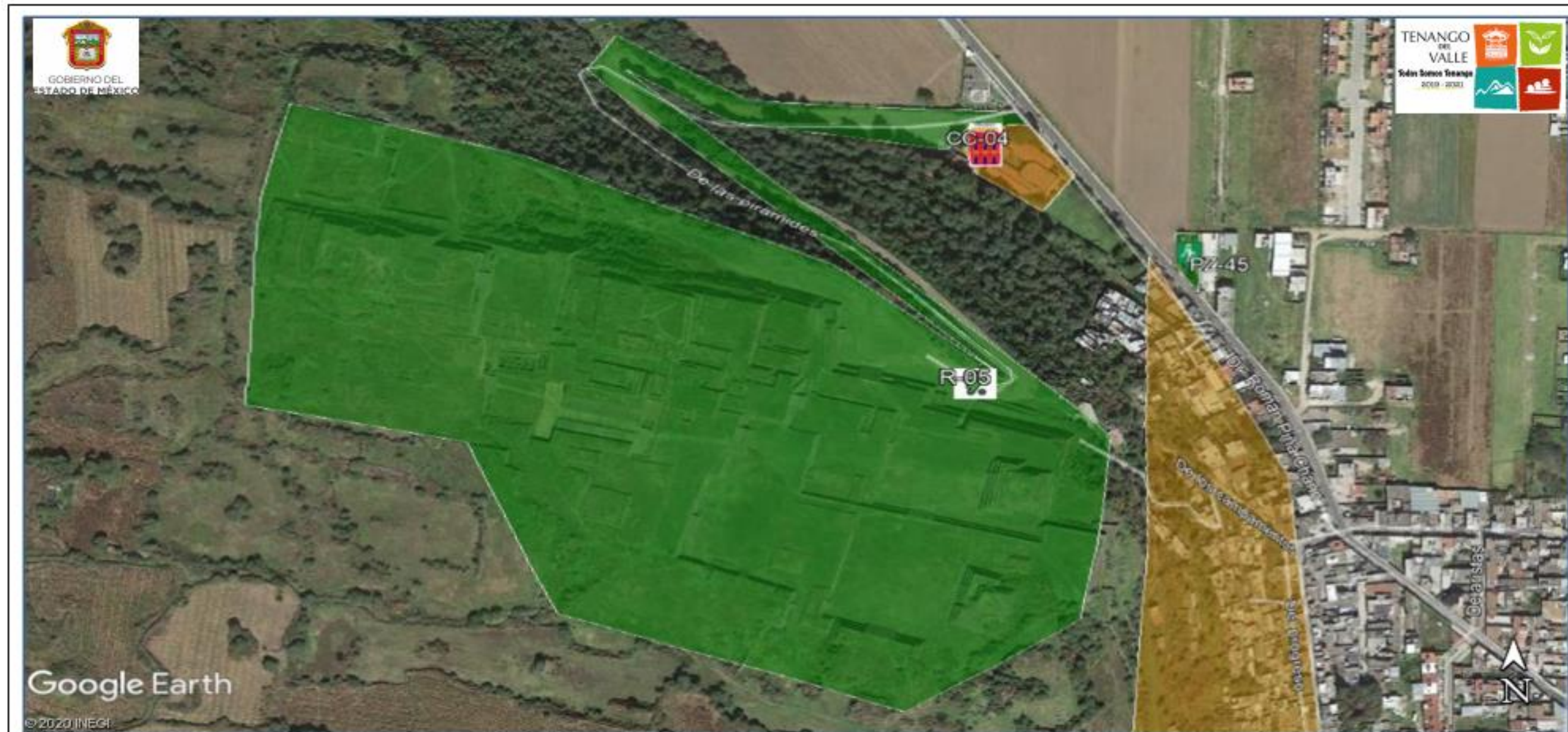


ATLAS DE RIESGOS

Mapa 16 DICIEMBRE 2020

Fuente:
 • Google Earth 2020. Imagen satelital.
 • Protección Civil Tenango del Valle 2020. Levantamiento en Campo de la Información Puntual.

Solicitamos al usuario notificar cualquier error u omisión que encontrara en este documento a la Coordinación General de Protección Civil del Estado de México y/o Protección Civil del Ayuntamiento de Tenango del Valle.



Nota: Los límites de las localidades son aproximados. Los registros administrativos y/o fenómenos que se ubican fuera del contorno de la localidad son únicamente de referencia pudiendo existir otras más, para ello referencia a la localidad y/o mapa de interés.

SUBSISTEMA PERTURBADOR	SUBSISTEMA AFECTABLE	SUBSISTEMA REGULADOR
FENÓMENOS GEOLÓGICOS –GEOMORFOLÓGICOS DE SLIZAMIENTOS DE TIERRA	CENTROS CULTURALES	PROTECCIÓN CIVIL
ASENTAMIENTO EN PENDIENTES	HOSPEDAJE	SEGURIDAD PÚBLICA MUNICIPAL
ASENTAMIENTO EN CAVIDADES EN EL SUBSUELO Y MINAS A CIELO ABIERTO	INST. EDUCATIVA	CLÍNICA, HOSPITAL
ASENTAMIENTOS SOBRE DERECHOS DE VÍA	MERCADOS Y TIANGUIS	REFUGIO TEMPORAL
FENÓMENOS HIDROMETEOROLÓGICOS	RESTAURANTES	INFRAESTRUCTURA BÁSICA Y SERVICIOS VITALES
ZONAS SUSCEPTIBLES A INUNDACIÓN	RECREATIVOS	EDIFICIO PÚBLICO
FACTORES QUÍMICOS	TEMPLOS	SUBESTACIÓN ELÉCTRICA
ESTACIONES DE SERVICIO	TIENDAS DE AUTOSERVICIO	POZO
INDUSTRIAS		
GASERAS ESTACIÓN DE CARBURACIÓN		
POLVORÍN		

LOCALIZACIÓN:



TENANGO DE ARISTA



ATLAS DE RIESGOS

Mapa 17

DICIEMBRE 2020

Fuente:
• Google Earth 2020. Imagen satelital
• Protección Civil Tenango del Valle 2020. Levantamiento en Campo de la Información Puntual.

Solicitamos al usuario notificar cualquier error u omisión que encontrara en este documento a la Coordinación General de Protección Civil del Estado de México y/o Protección Civil del Ayuntamiento de Tenango del Valle.



Nota: Los límites de las localidades son aproximados. Los registros administrativos y/o fenómenos que se ubican fuera del contorno de la localidad son únicamente de referencia pudiendo existir otras más, para ello referencia a la localidad y/o mapa de interés.

SUBSISTEMA PERTURBADOR	SUBSISTEMA AFECTABLE	SUBSISTEMA REGULADOR
FENÓMENOS GEOLÓGICOS –GEOMORFOLÓGICOS DESPLAZAMIENTOS DE TIERRA	CENTROS CULTURALES	PROTECCIÓN CIVIL
ASENTAMIENTO EN PENDIENTES	HOSPEDAJE	SEGURIDAD PÚBLICA MUNICIPAL
ASENTAMIENTO EN CAVIDADES EN EL SUBSUELO Y MINAS A CIELO ABIERTO	INST. EDUCATIVA	CLÍNICA, HOSPITAL
ASENTAMIENTOS SOBRE DERECHOS DE VÍA	MERCADOS Y TIANGUIS	REFUGIO TEMPORAL
FENÓMENOS HIDROMETEOROLÓGICOS	RESTAURANTES	INFRAESTRUCTURA BÁSICA Y SERVICIOS VITALES
ZONAS SUSCEPTIBLES A INUNDACIÓN	RECREATIVOS	EDIFICIO PÚBLICO
FACTORES QUÍMICOS	TEMPLOS	SUBESTACIÓN ELÉCTRICA
ESTACIONES DE SERVICIO	TIENDAS DE AUTOSERVICIO	POZO
INDUSTRIAS		
GASERAS / ESTACIÓN DE CARBURACIÓN		
POLVORÍN		

LOCALIZACIÓN:





TENANGO DE ARISTA

ATLAS DE RIESGOS

Mapa 18 DICIEMBRE 2020



Fuente:
 - Google Earth 2020. Imagen satelital.
 - Protección Civil Tenango del Valle 2020. Levantamiento en Campo de la Información Puntual.

Solicitamos al usuario notificar cualquier error u omisión que encontrara en este documento a la Coordinación General de Protección Civil del Estado de México y/o Protección Civil del Ayuntamiento de Tenango del Valle.



Nota: Los límites de las localidades son aproximados. Los registros administrativos y/o fenómenos que se ubican fuera del contorno de la localidad son únicamente de referencia pudiendo existir otras más, para ello referirse a la localidad y/o mapa de interés.

SUBSISTEMA PERTURBADOR	SUBSISTEMA AFECTABLE	SUBSISTEMA REGULADOR
FENÓMENOS GEOLÓGICOS –GEOMORFOLÓGICOS	CENTROS CULTURALES	PROTECCIÓN CIVIL
DESPLAZAMIENTOS DE TIERRA	HOSPEDAJE	SEGURIDAD PÚBLICA MUNICIPAL
ASENTAMIENTO EN PENDIENTES	INST. EDUCATIVA	CLÍNICA, HOSPITAL
ASENTAMIENTO EN CAVIDADES EN EL SUBSUELO Y MINAS A CIELO ABIERTO	MERCADOS Y TIANGUIS	REFUGIO TEMPORAL
ASENTAMIENTOS SOBRE DERECHOS DE VÍA	RESTAURANTES	INFRAESTRUCTURA BÁSICA Y SERVICIOS VITALES
FENÓMENOS HIDROMETEOROLÓGICOS	RECREATIVOS	EDIFICIO PÚBLICO
ZONAS SUSCEPTIBLES A INUNDACIÓN	TEMPLOS	SUBESTACIÓN ELÉCTRICA
FACTORES QUÍMICOS	TIENDAS DE AUTOSERVICIO	POZO
ESTACIONES DE SERVICIO		
INDUSTRIAS		
GASERAS / ESTACIÓN DE CARBURACIÓN		
POLVORÍN		

LOCALIZACIÓN:



TENANGO DE ARISTA



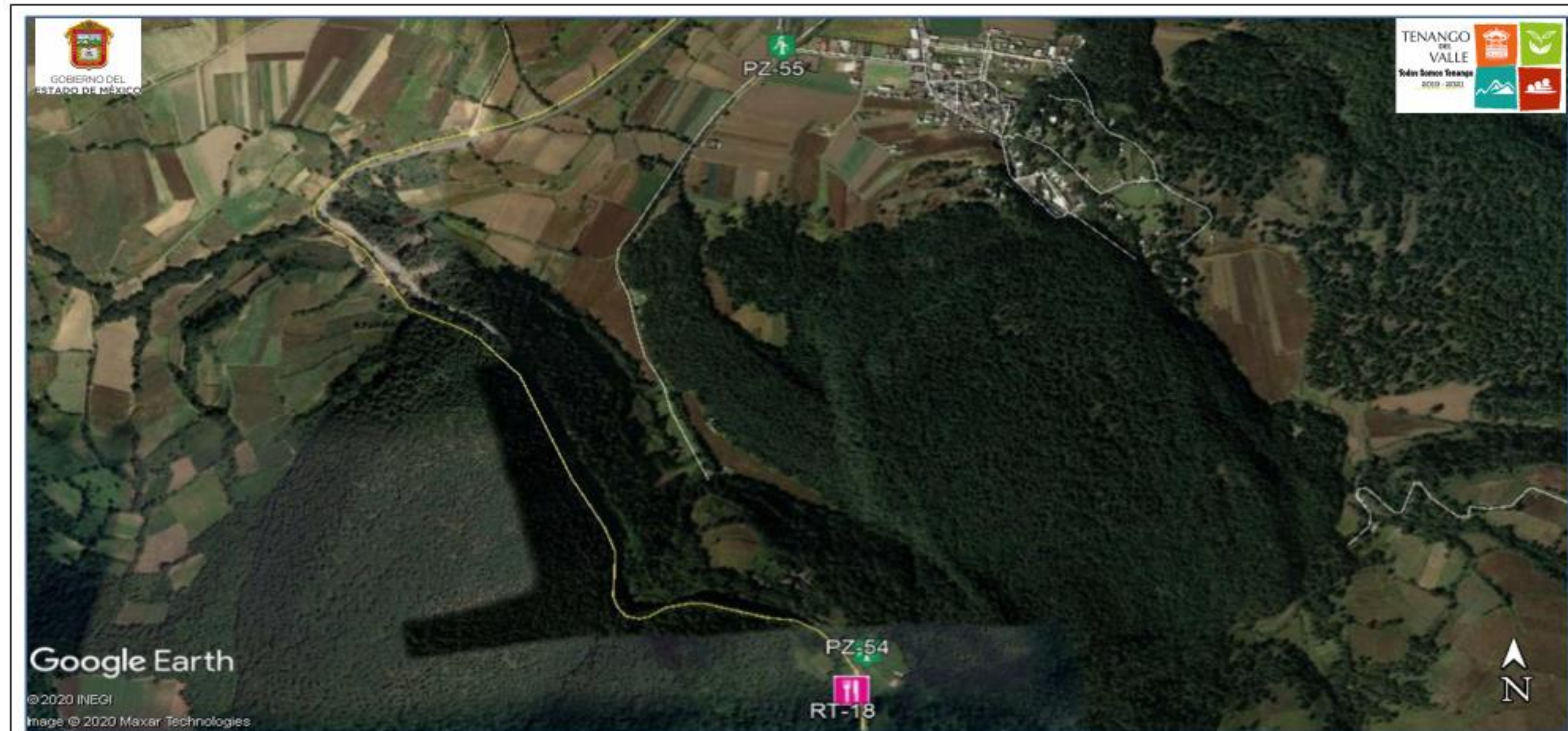
ATLAS DE RIESGOS

Mapa 19

DICIEMBRE 2020

Fuente:
• Google Earth 2020. Imagen satelital.
• Protección Civil Tenango del Valle 2020. Levantamiento en Campo de la Información Puntual.

Solicitamos al usuario notificar cualquier error u omisión que encontrara en este documento a la Coordinación General de Protección Civil del Estado de México y/o Protección Civil del Ayuntamiento de Tenango del Valle.



Nota: Los límites de las localidades son aproximados. Los registros administrativos y/o fenómenos que se ubican fuera del contorno de la localidad son únicamente de referencia pudiendo existir otras más, para ello referirse a la localidad y/o mapa de interés.

SUBSISTEMA PERTURBADOR	SUBSISTEMA AFECTABLE	SUBSISTEMA REGULADOR
FENÓMENOS GEOLÓGICOS –GEOMORFOLÓGICOS DESPLAZAMIENTOS DE TIERRA	CENTROS CULTURALES	PROTECCIÓN CIVIL
ASENTAMIENTO EN PENDIENTES	HOSPEDAJE	SEGURIDAD PÚBLICA MUNICIPAL
ASENTAMIENTO EN CAVIDADES EN EL SUBSUELO Y MINAS A CIELO ABIERTO	INST. EDUCATIVA	CLÍNICA, HOSPITAL
ASENTAMIENTOS SOBRE DERECHOS DE VÍA	MERCADOS Y TIANGUIS	REFUGIO TEMPORAL
FENÓMENOS HIDROMETEOROLÓGICOS	RESTAURANTES	INFRAESTRUCTURA BÁSICA Y SERVICIOS VITALES
ZONAS SUSCEPTIBLES A INUNDACIÓN	RECREATIVOS	EDIFICIO PÚBLICO
FACTORES QUÍMICOS	TEMPLOS	SUBESTACIÓN ELÉCTRICA
ESTACIONES DE SERVICIO	TIENDAS DE AUTOSERVICIO	POZO
INDUSTRIAS		
GASERAS / ESTACIÓN DE CARBURACIÓN		
POLVORÍN		

LOCALIZACIÓN:



SAN FRANCISCO TEPEXOXUCA

ATLAS DE RIESGOS

Mapa 20 DICIEMBRE 2020

Fuente:
 • Google Earth 2020. Imagen satelital.
 • Protección Civil Tenango del Valle 2020. Levantamiento en Campo de la Información Puntual.

Solicitamos al usuario notificar cualquier error u omisión que encontrara en este documento a la Coordinación General de Protección Civil del Estado de México y/o Protección Civil del Ayuntamiento de Tenango del Valle.



Nota: Los límites de las localidades son aproximados. Los registros administrativos y/o fenómenos que se ubican fuera del contorno de la localidad son únicamente de referencia pudiendo existir otras más, para ello referirse a la localidad y/o mapa de interés.

SUBSISTEMA PERTURBADOR	SUBSISTEMA AFECTABLE	SUBSISTEMA REGULADOR
FENÓMENOS GEOLÓGICOS –GEOMORFOLÓGICOS DESPLAZAMIENTOS DE TIERRA	CENTROS CULTURALES	PROTECCIÓN CIVIL
ASENTAMIENTO EN PENDIENTES	HOSPEDAJE	SEGURIDAD PÚBLICA MUNICIPAL
ASENTAMIENTO EN CAVIDADES EN EL SUBSUELO Y MINAS A CIELO ABIERTO	INST. EDUCATIVA	CLÍNICA, HOSPITAL
ASENTAMIENTOS SOBRE DERECHOS DE VÍA FENÓMENOS HIDROMETEOROLÓGICOS ZONAS SUSCEPTIBLES A INUNDACIÓN	MERCADOS Y TIANGUIS	REFUGIO TEMPORAL
FACTORES QUÍMICOS	RESTAURANTES	INFRAESTRUCTURA BÁSICA Y SERVICIOS VITALES
ESTACIONES DE SERVICIO	RECREATIVOS	EDIFICIO PÚBLICO
INDUSTRIAS	TEMPLOS	SUBESTACIÓN ELÉCTRICA
GASERAS / ESTACIÓN DE CARBURACIÓN	TIENDAS DE AUTOSERVICIO	POZO
POLVORÍN		

LOCALIZACIÓN:



TENANGO DE ARISTA

ATLAS DE RIESGOS

Mapa 21	DICIEMBRE 2020
<p>Fuente:</p> <ul style="list-style-type: none"> • Google Earth 2020. Imagen satelital. • Protección Civil Tenango del Valle 2020. Levantamiento en Campo de la Información Puntual. 	
<p>Solicitamos al usuario notificar cualquier error u omisión que encontrara en este documento a la Coordinación General de Protección Civil del Estado de México y/o Protección Civil del Ayuntamiento de Tenango del Valle.</p>	



Nota: Los límites de las localidades son aproximados. Los registros administrativos y/o fenómenos que se ubican fuera del contorno de la localidad son únicamente de referencia pudiendo existir otras más, para ello referirse a la localidad y/o mapa de interés.

SUBSISTEMA PERTURBADOR	SUBSISTEMA AFECTABLE	SUBSISTEMA REGULADOR
FENÓMENOS GEOLÓGICOS –GEOMORFOLÓGICOS DESPLAZAMIENTOS DE TIERRA	CENTROS CULTURALES	SUBSISTEMA REGULADOR PROTECCIÓN CIVIL
ASENTAMIENTO EN PENDIENTES	HOSPEDAJE	SEGURIDAD PUBLICA MUNICIPAL
ASENTAMIENTO EN CAVIDADES EN EL SUBSUELO Y MINAS A CIELO ABIERTO	INST. EDUCATIVA	CLÍNICA, HOSPITAL
ASENTAMIENTOS SOBRE DERECHOS DE VIA FENÓMENOS HIDROMETEOROLÓGICOS	MERCADOS Y TIANGUIS	REFUGIO TEMPORAL
ZONAS SUSCEPTIBLES A INUNDACIÓN	RESTAURANTES	INFRAESTRUCTURA BÁSICA Y SERVICIOS VITALES
FACTORES QUÍMICOS	RECREATIVOS	EDIFICIO PÚBLICO
ESTACIONES DE SERVICIO	TEMPLOS	SUBESTACIÓN ELÉCTRICA
INDUSTRIAS	TIENDAS DE AUTOSERVICIO	POZO
GASERAS ESTACIÓN DE CARBURACIÓN		
POLVORÍN		

LOCALIZACIÓN:



TENANGO DE ARISTA



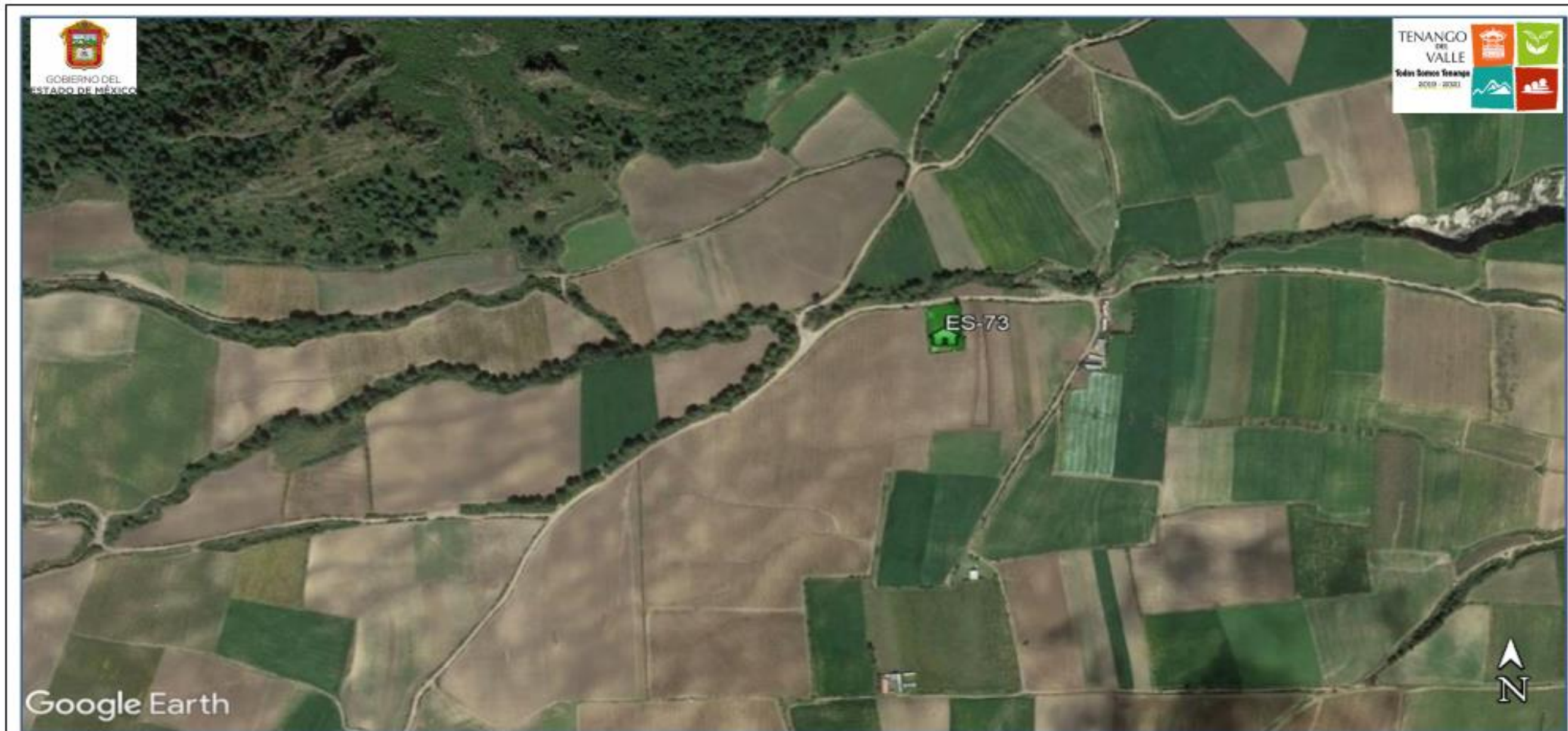
ATLAS DE RIESGOS

Mapa 22

DICIEMBRE 2020

Fuente:
• Google Earth 2020. Imagen satelital.
• Protección Civil Tenango del Valle 2020. Levantamiento en Campo de la Información Puntual.

Solicitamos al usuario notificar cualquier error u omisión que encontrara en este documento a la Coordinación General de Protección Civil del Estado de México y/o Protección Civil del Ayuntamiento de Tenango del Valle.



Nota: Los límites de las localidades son aproximados. Los registros administrativos y/o fenómenos que se ubican fuera del contorno de la localidad son únicamente de referencia pudiendo existir otras más, para ello referirse a la localidad y/o mapa de interés.

SUBSISTEMA PERTURBADOR	SUBSISTEMA AFECTABLE	SUBSISTEMA REGULADOR
FENÓMENOS GEOLÓGICOS –GEOMORFOLÓGICOS DESPLAZAMIENTOS DE TIERRA	CENTROS CULTURALES	PROTECCIÓN CIVIL
ASENTAMIENTO EN PENDIENTES	HOSPEDAJE	SEGURIDAD PÚBLICA MUNICIPAL
ASENTAMIENTO EN CAVIDADES EN EL SUBSUELO Y MINAS A CIELO ABIERTO	INST. EDUCATIVA	CLÍNICA, HOSPITAL
ASENTAMIENTOS SOBRE DERECHOS DE VÍA FENÓMENOS HIDROMETEOROLÓGICOS	MERCADOS Y TIANGUIS	REFUGIO TEMPORAL
ZONAS SUSCEPTIBLES A INUNDACIÓN	RESTAURANTES	INFRAESTRUCTURA BÁSICA Y SERVICIOS VITALES
FACTORES QUÍMICOS	RECREATIVOS	EDIFICIO PÚBLICO
ESTACIONES DE SERVICIO	TEMPLOS	SUBESTACIÓN ELÉCTRICA
INDUSTRIAS	TIENDAS DE AUTOSERVICIO	POZO
GASERAS / ESTACIÓN DE CARBURACIÓN		
POLVORÍN		

LOCALIZACIÓN:



SAN JUAN TEPEHUIXCO



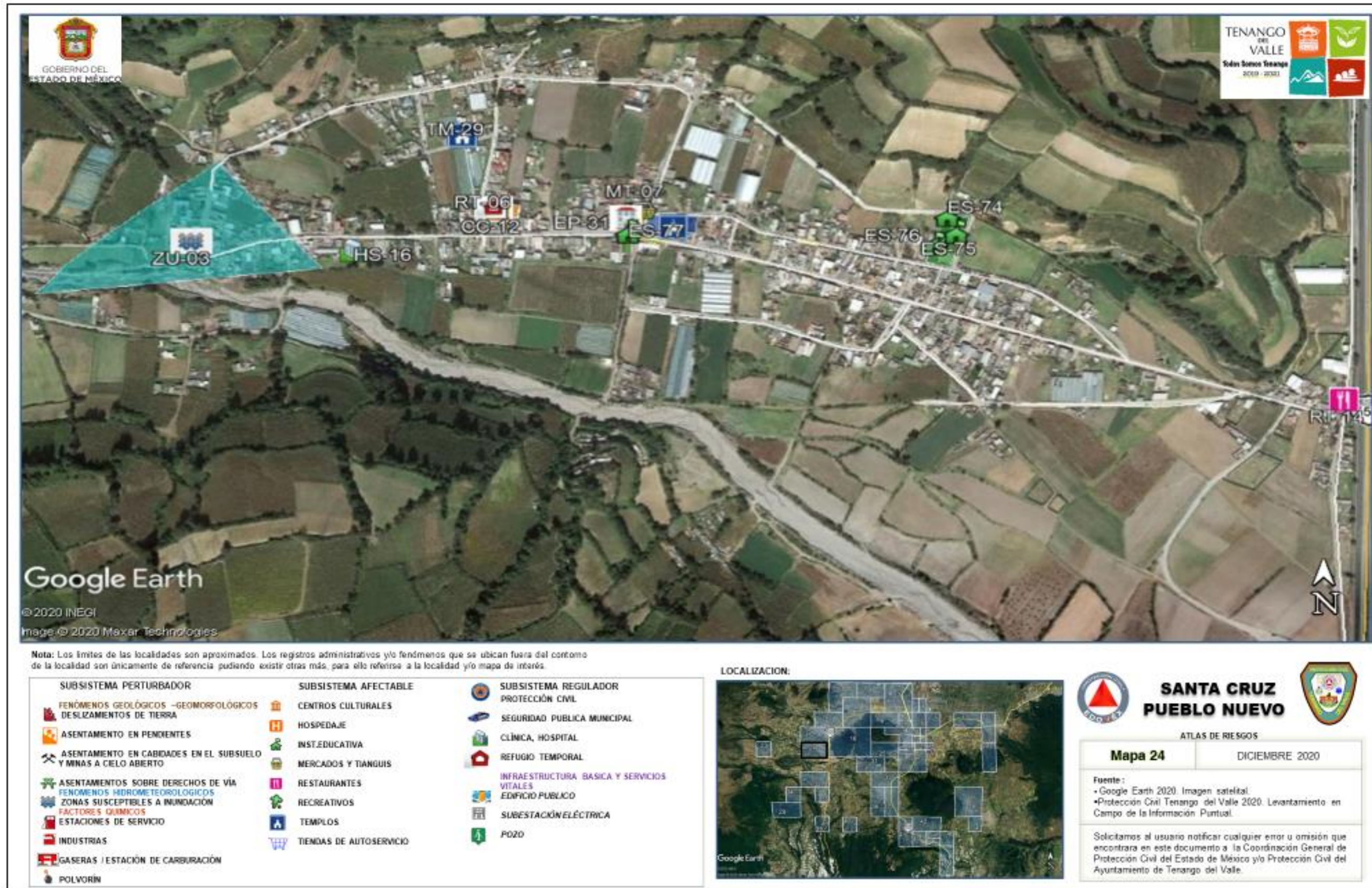
ATLAS DE RIESGOS

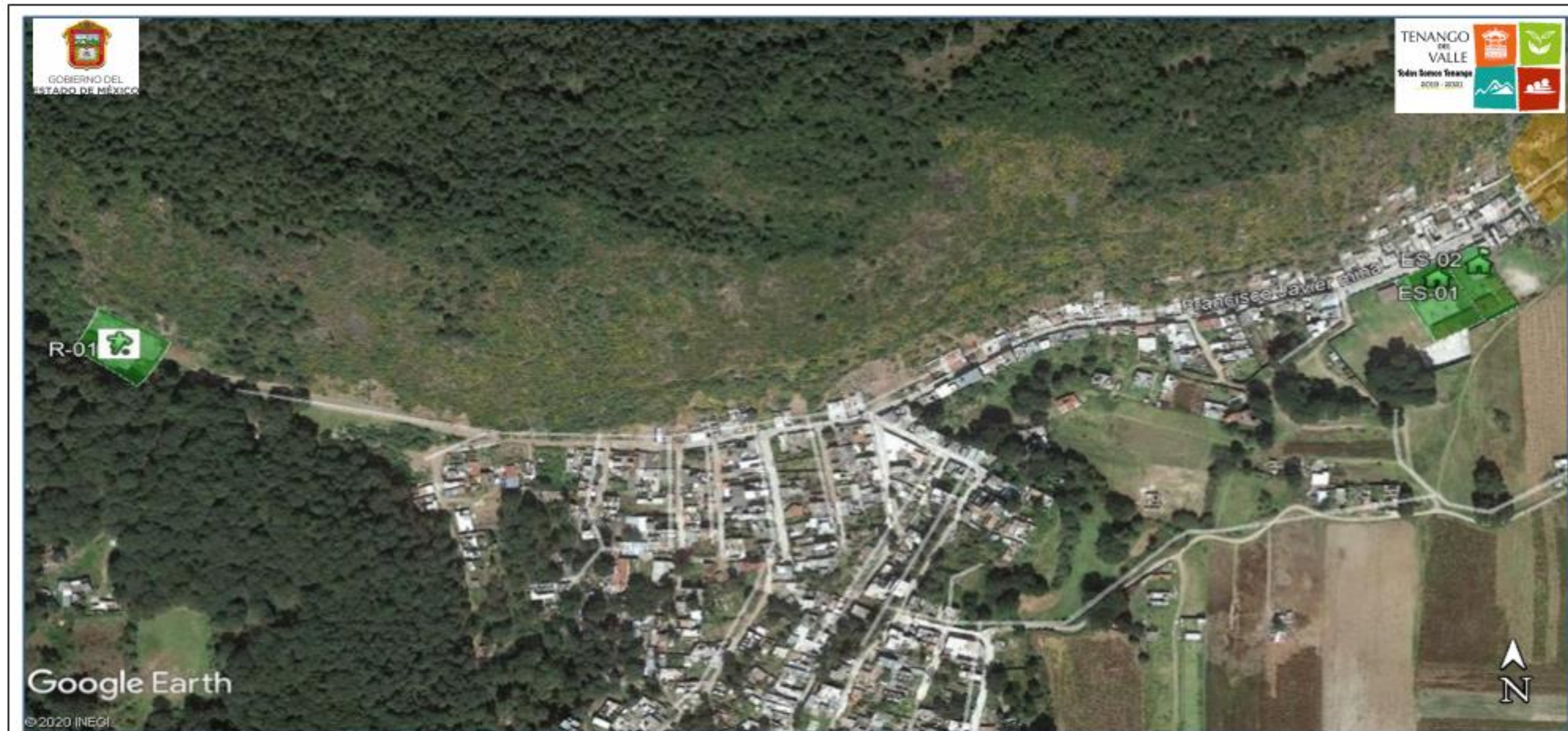
Mapa 23

DICIEMBRE 2020

Fuente:
• Google Earth 2020. Imagen satelital.
• Protección Civil Tenango del Valle 2020. Levantamiento en Campo de la Información Puntual.

Solicitamos al usuario notificar cualquier error u omisión que encontrara en este documento a la Coordinación General de Protección Civil del Estado de México y/o Protección Civil del Ayuntamiento de Tenango del Valle.





Nota: Los límites de las localidades son aproximados. Los registros administrativos y/o fenómenos que se ubican fuera del contorno de la localidad son únicamente de referencia pudiendo existir otras más, para ello referirse a la localidad y/o mapa de interés.

SUBSISTEMA PERTURBADOR	SUBSISTEMA AFECTABLE	SUBSISTEMA REGULADOR
FENÓMENOS GEOLÓGICOS –GEOMORFOLÓGICOS DESPLAZAMIENTOS DE TIERRA	CENTROS CULTURALES	PROTECCIÓN CIVIL
ASENTAMIENTO EN PENDIENTES	HOSPEDAJE	SEGURIDAD PÚBLICA MUNICIPAL
ASENTAMIENTO EN CAVIDADES EN EL SUBSUELO Y MINAS A CIELO ABIERTO	INST. EDUCATIVA	CLÍNICA, HOSPITAL
ASENTAMIENTOS SOBRE DERECHOS DE VÍA FENÓMENOS HIDROMETEOROLÓGICOS	MERCADOS Y TIANGUIS	REFUGIO TEMPORAL
ZONAS SUSCEPTIBLES A INUNDACIÓN	RESTAURANTES	INFRAESTRUCTURA BÁSICA Y SERVICIOS VITALES
FACTORES QUÍMICOS	RECREATIVOS	EDIFICIO PÚBLICO
ESTACIONES DE SERVICIO	TEMPLOS	SUBESTACIÓN ELÉCTRICA
INDUSTRIAS	TIENDAS DE AUTOSERVICIO	POZO
GASERAS / ESTACIÓN DE CARBURACIÓN		
POLVORIN		

LOCALIZACIÓN:



TENANGO DE ARISTA



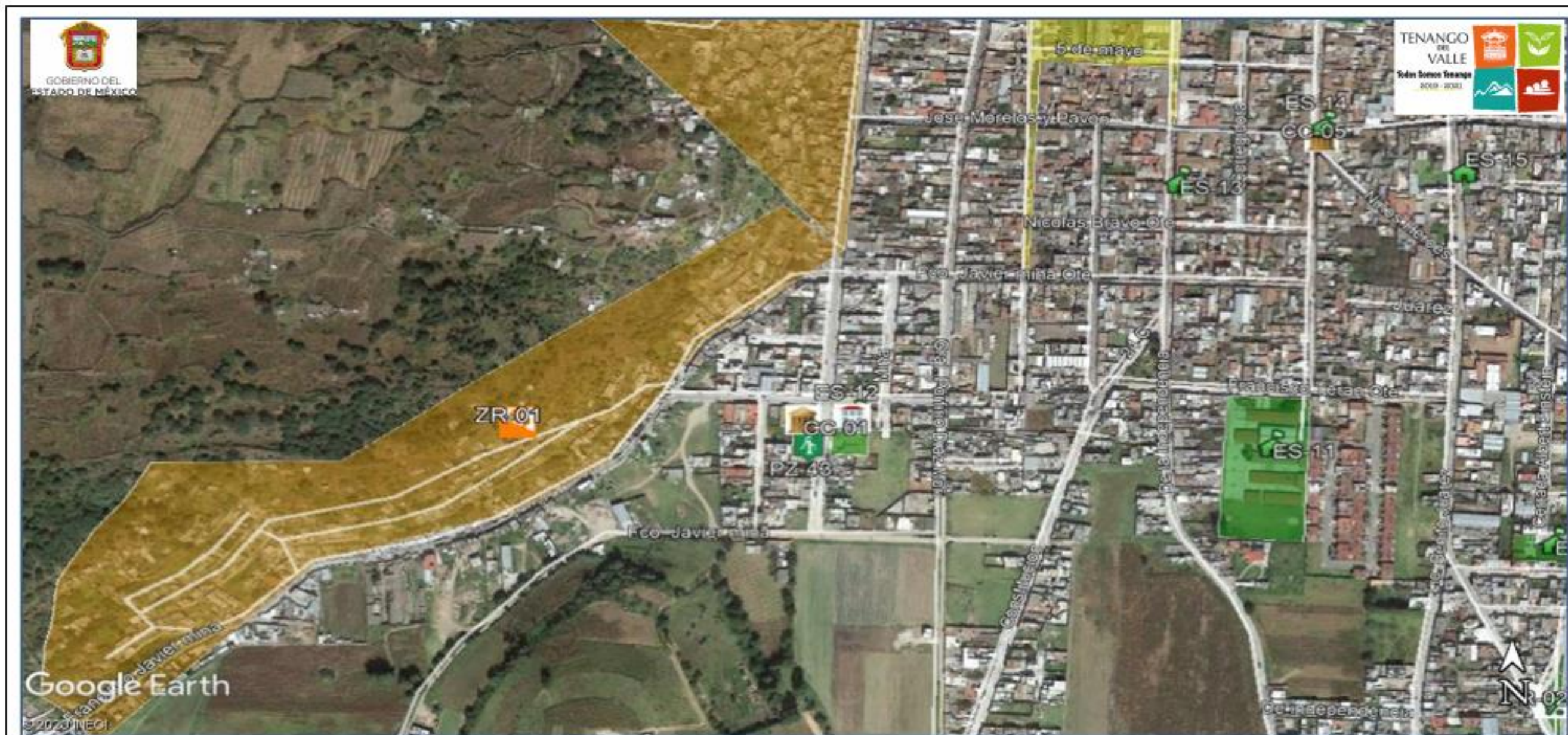
ATLAS DE RIESGOS

Mapa 25

DICIEMBRE 2020

Fuente:
• Google Earth 2020. Imagen satelital.
• Protección Civil Tenango del Valle 2020. Levantamiento en Campo de la Información Puntual.

Solicitamos al usuario notificar cualquier error u omisión que encontrara en este documento a la Coordinación General de Protección Civil del Estado de México y/o Protección Civil del Ayuntamiento de Tenango del Valle.



Nota: Los límites de las localidades son aproximados. Los registros administrativos y/o fenómenos que se ubican fuera del contorno de la localidad son únicamente de referencia pudiendo existir otras más, para ello referirse a la localidad y/o mapa de interés.

SUBSISTEMA PERTURBADOR	SUBSISTEMA AFECTABLE	SUBSISTEMA REGULADOR
FENÓMENOS GEOLÓGICOS –GEOMORFOLÓGICOS DESPLAZAMIENTOS DE TIERRA	CENTROS CULTURALES	PROTECCIÓN CIVIL
ASENTAMIENTO EN PENDIENTES	HOSPEDAJE	SEGURIDAD PÚBLICA MUNICIPAL
ASENTAMIENTO EN CAVIDADES EN EL SUBSUELO Y MINAS A CELO ABIERTO	INST. EDUCATIVA	CLÍNICA, HOSPITAL
ASENTAMIENTOS SOBRE DERECHOS DE VÍA FENÓMENOS HIDROMETEOROLÓGICOS	MERCADOS Y TIANGUIS	REFUGIO TEMPORAL
ZONAS SUSCEPTIBLES A INUNDACIÓN	RESTAURANTES	INFRAESTRUCTURA BÁSICA Y SERVICIOS VITALES
FACTORES QUÍMICOS	RECREATIVOS	EDIFICIO PÚBLICO
ESTACIONES DE SERVICIO	TEMPLOS	SUBESTACIÓN ELÉCTRICA
INDUSTRIAS	TIENDAS DE AUTOSERVICIO	POZO
GASERAS / ESTACIÓN DE CARBURACIÓN		
POLVORÍN		

LOCALIZACIÓN:



TENANGO DE ARISTA



ATLAS DE RIESGOS

Mapa 26

DICIEMBRE 2020

Fuente:
• Google Earth 2020. Imagen satelital.
• Protección Civil Tenango del Valle 2020. Levantamiento en Campo de la Información Puntual.

Solicitamos al usuario notificar cualquier error u omisión que encontrara en este documento a la Coordinación General de Protección Civil del Estado de México y/o Protección Civil del Ayuntamiento de Tenango del Valle.



Nota: Los límites de las localidades son aproximados. Los registros administrativos y/o fenómenos que se ubican fuera del contorno de la localidad son únicamente de referencia pudiendo existir otras más, para ello referencia a la localidad y/o mapa de interés.

SUBSISTEMA PERTURBADOR	SUBSISTEMA AFECTABLE	SUBSISTEMA REGULADOR
FENÓMENOS GEOLÓGICOS –GEOMORFOLÓGICOS DESPLAZAMIENTOS DE TIERRA	CENTROS CULTURALES	PROTECCIÓN CIVIL
ASENTAMIENTO EN PENDIENTES	HOSPEDAJE	SEGURIDAD PÚBLICA MUNICIPAL
ASENTAMIENTO EN CAVIDADES EN EL SUBSUELO Y MINAS A CIELO ABIERTO	INST. EDUCATIVA	CLÍNICA, HOSPITAL
ASENTAMIENTOS SOBRE DERECHOS DE VÍA FENÓMENOS HIDROMETEOROLÓGICOS	MERCADOS Y TIANGUIS	REFUGIO TEMPORAL
ZONAS SUSCEPTIBLES A INUNDACIÓN	RESTAURANTES	INFRAESTRUCTURA BÁSICA Y SERVICIOS VITALES
FACTORES QUÍMICOS	RECREATIVOS	EDIFICIO PÚBLICO
ESTACIONES DE SERVICIO	TEMPLOS	SUBESTACIÓN ELÉCTRICA
INDUSTRIAS	TIENDAS DE AUTOSERVICIO	POZO
GASERAS ESTACIÓN DE CARBURACIÓN		
POLVORIN		

LOCALIZACIÓN:



TENANGO DE ARISTA

ATLAS DE RIESGOS

Mapa 27	DICIEMBRE 2020
<p>Fuente:</p> <ul style="list-style-type: none"> • Google Earth 2020. Imagen satelital • Protección Civil Tenango del Valle 2020. Levantamiento en Campo de la Información Puntual. 	
<p>Solicitamos al usuario notificar cualquier error u omisión que encontrara en este documento a la Coordinación General de Protección Civil del Estado de México y/o Protección Civil del Ayuntamiento de Tenango del Valle.</p>	



Nota: Los límites de las localidades son aproximados. Los registros administrativos y/o fenómenos que se ubican fuera del contorno de la localidad son únicamente de referencia pudiendo existir otras más, para ello referirse a la localidad y/o mapa de interés.

SUBSISTEMA PERTURBADOR	SUBSISTEMA AFECTABLE	SUBSISTEMA REGULADOR
<ul style="list-style-type: none"> FENÓMENOS GEOLÓGICOS –GEOMORFOLÓGICOS DESPLAZAMIENTOS DE TIERRA ASENTAMIENTO EN PENDIENTES ASENTAMIENTO EN CAVIDADES EN EL SUBSUELO Y MINAS A CIELO ABIERTO ASENTAMIENTOS SOBRE DERECHOS DE VIA FENÓMENOS HIDROMETEOROLÓGICOS ZONAS SUSCEPTIBLES A INUNDACIÓN FACTORES QUÍMICOS ESTACIONES DE SERVICIO INDUSTRIAS GASERAS ESTACIÓN DE CARBURACIÓN POLVORÍN 	<ul style="list-style-type: none"> CENTROS CULTURALES HOSPEDAJE INST. EDUCATIVA MERCADOS Y TIANGUIS RESTAURANTES RECREATIVOS TEMPLOS TIENDAS DE AUTOSERVICIO 	<ul style="list-style-type: none"> PROTECCIÓN CIVIL SEGURIDAD PÚBLICA MUNICIPAL CLÍNICA, HOSPITAL REFUGIO TEMPORAL INFRAESTRUCTURA BÁSICA Y SERVICIOS VITALES EDIFICIO PÚBLICO SUBESTACIÓN ELÉCTRICA POZO

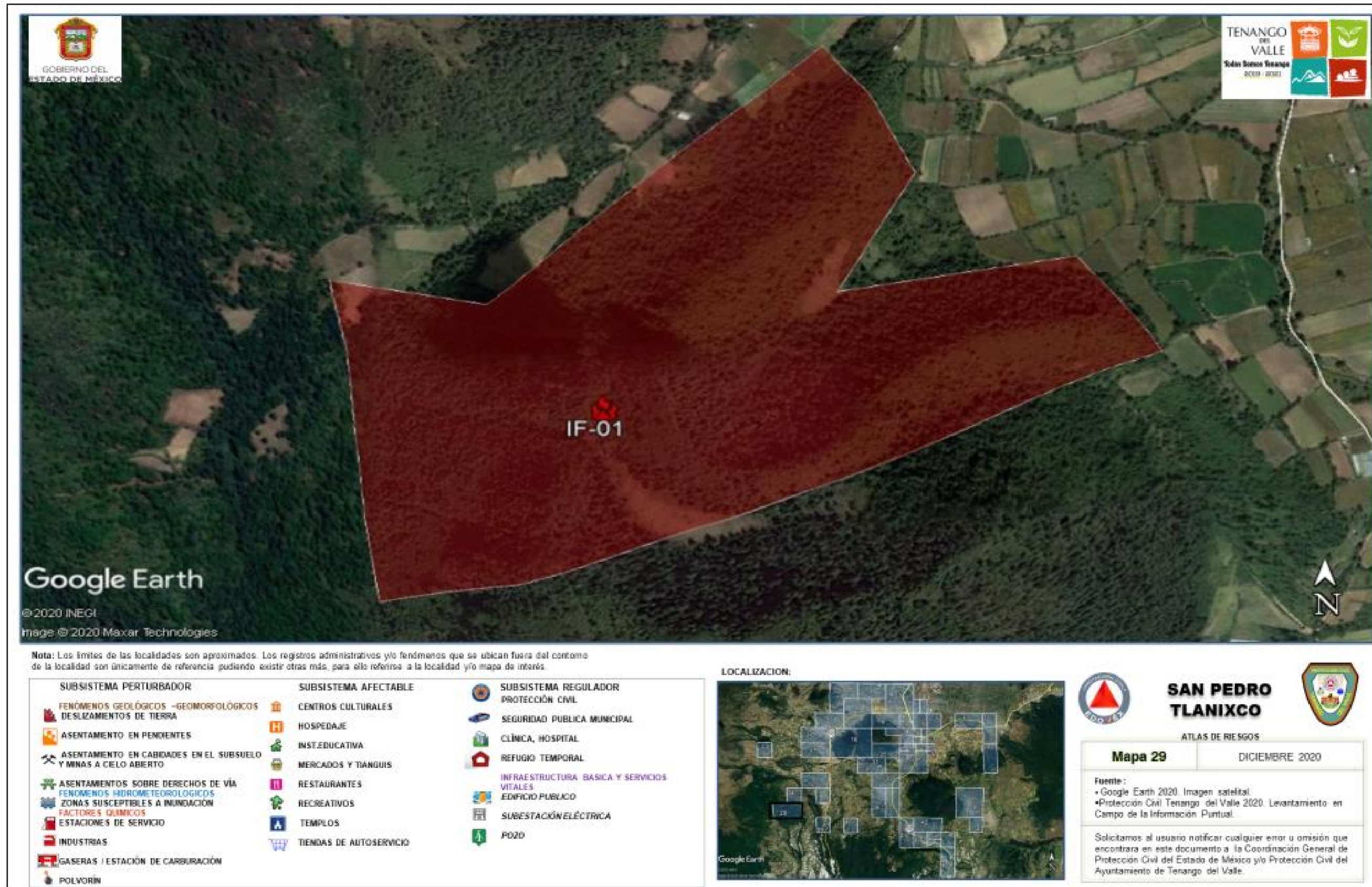
LOCALIZACIÓN:

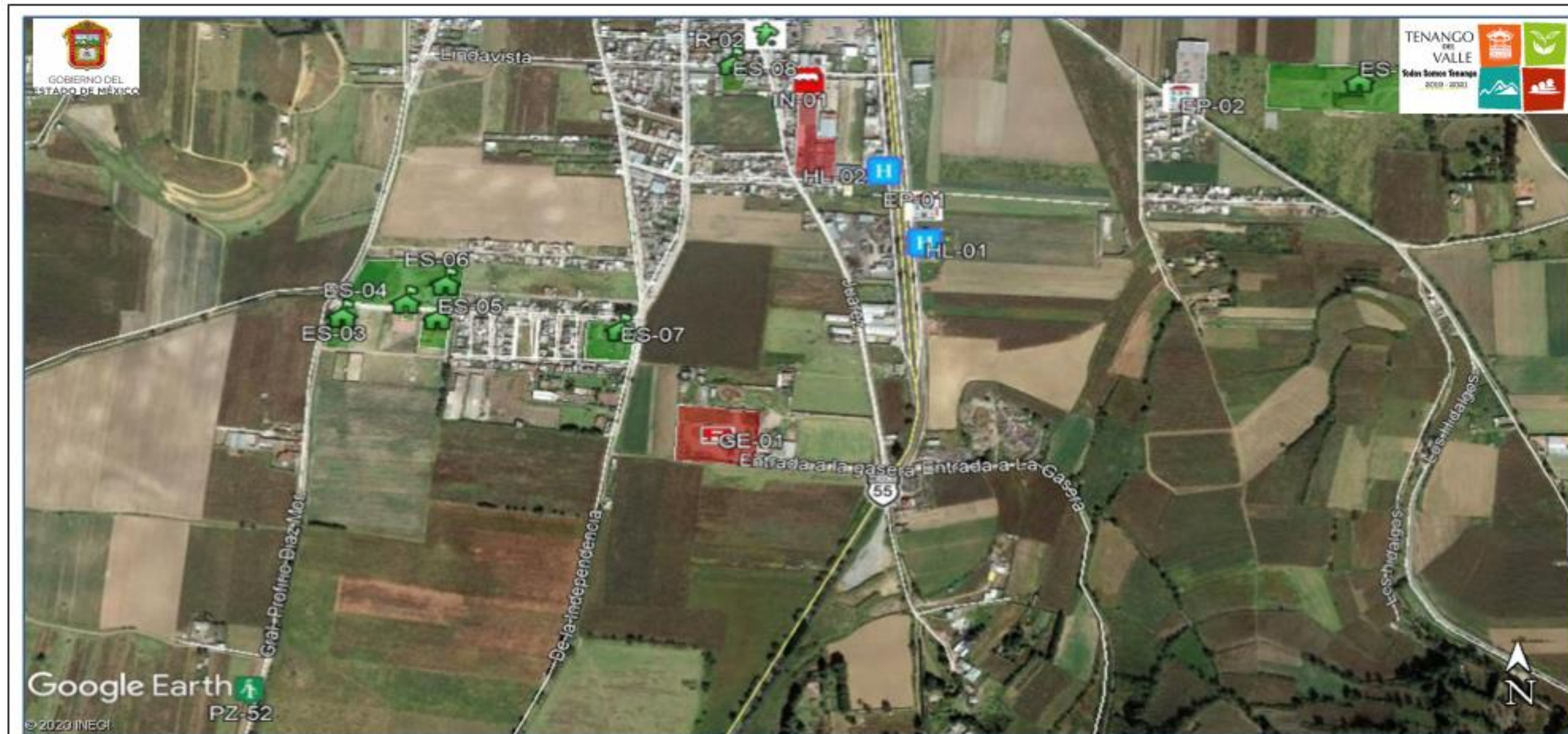


TENANGO DE ARISTA

ATLAS DE RIESGOS

Mapa 28	DICIEMBRE 2020
<p>Fuente:</p> <ul style="list-style-type: none"> • Google Earth 2020. Imagen satelital. • Protección Civil Tenango del Valle 2020. Levantamiento en Campo de la Información Puntual. 	
<p>Solicitamos al usuario notificar cualquier error u omisión que encontrara en este documento a la Coordinación General de Protección Civil del Estado de México y/o Protección Civil del Ayuntamiento de Tenango del Valle.</p>	





Nota: Los límites de las localidades son aproximados. Los registros administrativos y/o fenómenos que se ubican fuera del contorno de la localidad son únicamente de referencia pudiendo existir otras más, para ello referirse a la localidad y/o mapa de interés.

SUBSISTEMA PERTURBADOR	SUBSISTEMA AFECTABLE	SUBSISTEMA REGULADOR PROTECCIÓN CIVIL
FENÓMENOS GEOLÓGICOS –GEOMORFOLÓGICOS DESPLAZAMIENTOS DE TIERRA	CENTROS CULTURALES	SEGURIDAD PÚBLICA MUNICIPAL
ASENTAMIENTO EN PENDIENTES	HOSPEDAJE	CLÍNICA, HOSPITAL
ASENTAMIENTO EN CAVIDADES EN EL SUBSUELO Y MINAS A CIELO ABIERTO	INST. EDUCATIVA	REFUGIO TEMPORAL
ASENTAMIENTOS SOBRE DERECHOS DE VIA FENÓMENOS HIDROMETEOROLÓGICOS	MERCADOS Y TIANGUIS	INFRAESTRUCTURA BÁSICA Y SERVICIOS VITALES
ZONAS SUSCEPTIBLES A INUNDACIÓN	RESTAURANTES	EDIFICIO PÚBLICO
FACTORES QUÍMICOS	RECREATIVOS	SUBESTACIÓN ELÉCTRICA
ESTACIONES DE SERVICIO	TEMPLOS	POZO
INDUSTRIAS	TIENDAS DE AUTOSERVICIO	
GASERAS ESTACIÓN DE CARBURACIÓN		
POLVORÍN		

LOCALIZACIÓN:



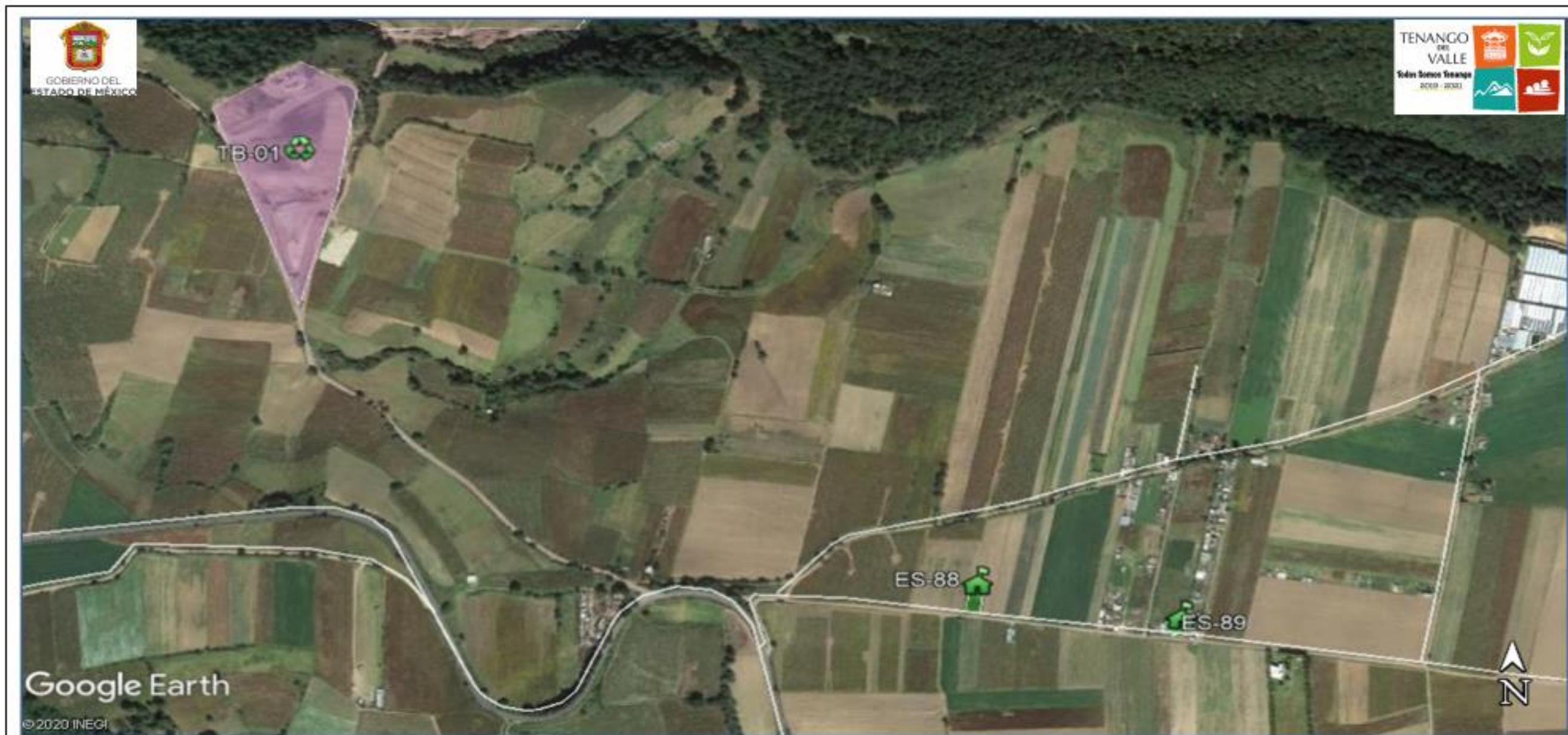


TENANGO DE ARISTA

ATLAS DE RIESGOS



Mapa 30	DICIEMBRE 2020
<p>Fuente:</p> <ul style="list-style-type: none"> • Google Earth 2020. Imagen satelital. • Protección Civil Tenango del Valle 2020. Levantamiento en Campo de la Información Puntual. 	
<p>Solicitamos al usuario notificar cualquier error u omisión que encontrara en este documento a la Coordinación General de Protección Civil del Estado de México y/o Protección Civil del Ayuntamiento de Tenango del Valle.</p>	



Nota: Los límites de las localidades son aproximados. Los registros administrativos y/o fenómenos que se ubican fuera del contorno de la localidad son únicamente de referencia pudiendo existir otras más, para ello referirse a la localidad y/o mapa de interés.

SUBSISTEMA PERTURBADOR	SUBSISTEMA AFECTABLE	SUBSISTEMA REGULADOR
FENÓMENOS GEOLÓGICOS –GEOMORFOLÓGICOS DESPLAZAMIENTOS DE TIERRA	CENTROS CULTURALES	PROTECCIÓN CIVIL
ASENTAMIENTO EN PENDIENTES	HOSPEDAJE	SEGURIDAD PÚBLICA MUNICIPAL
ASENTAMIENTO EN CAVIDADES EN EL SUBSUELO Y MINAS A CIELO ABIERTO	INST. EDUCATIVA	CLÍNICA, HOSPITAL
ASENTAMIENTOS SOBRE DERECHOS DE VÍA FENÓMENOS HIDROMETEOROLÓGICOS	MERCADOS Y TIANGUIS	REFUGIO TEMPORAL
ZONAS SUSCEPTIBLES A INUNDACIÓN	RESTAURANTES	INFRAESTRUCTURA BÁSICA Y SERVICIOS VITALES
FACTORES QUÍMICOS	RECREATIVOS	EDIFICIO PÚBLICO
ESTACIONES DE SERVICIO	TEMPLOS	SUBESTACIÓN ELÉCTRICA
INDUSTRIAS	TIENDAS DE AUTOSERVICIO	POZO
GASERAS / ESTACIÓN DE CARBURACIÓN		
POLVORÍN		

LOCALIZACIÓN:





LA COOPERATIVA

ATLAS DE RIESGOS

Mapa 31 DICIEMBRE 2020



Fuente:

- Google Earth 2020. Imagen satelital.
- Protección Civil Tenango del Valle 2020. Levantamiento en Campo de la Información Puntual.

Solicitamos al usuario notificar cualquier error u omisión que encontrara en este documento a la Coordinación General de Protección Civil del Estado de México y/o Protección Civil del Ayuntamiento de Tenango del Valle.



Nota: Los límites de las localidades son aproximados. Los registros administrativos y/o fenómenos que se ubican fuera del contorno de la localidad son únicamente de referencia pudiendo existir otras más, para ello referirse a la localidad y/o mapa de interés.

SUBSISTEMA PERTURBADOR	SUBSISTEMA AFECTABLE	SUBSISTEMA REGULADOR
FENÓMENOS GEOLÓGICOS -GEOMORFOLÓGICOS DESPLAZAMIENTOS DE TIERRA	CENTROS CULTURALES	PROTECCIÓN CIVIL
ASENTAMIENTO EN PENDIENTES	HOSPEDAJE	SEGURIDAD PÚBLICA MUNICIPAL
ASENTAMIENTO EN CAVIDADES EN EL SUBSUELO Y MINAS A CIELO ABIERTO	INST. EDUCATIVA	CLÍNICA, HOSPITAL
ASENTAMIENTOS SOBRE DERECHOS DE VÍA	MERCADOS Y TIANGUIS	REFUGIO TEMPORAL
FENÓMENOS HIDROMETEOROLÓGICOS	RESTAURANTES	INFRAESTRUCTURA BÁSICA Y SERVICIOS VITALES
ZONAS SUSCEPTIBLES A INUNDACIÓN	RECREATIVOS	EDIFICIO PÚBLICO
FACTORES QUÍMICOS	TEMPLOS	SUBESTACIÓN ELÉCTRICA
ESTACIONES DE SERVICIO	TIENDAS DE AUTOSERVICIO	POZO
INDUSTRIAS		
GASERAS / ESTACIÓN DE CARBURACIÓN		
POLVORIN		

LOCALIZACIÓN:



SAN PEDRO TLANIXCO



ATLAS DE RIESGOS

Mapa 32

DICIEMBRE 2020

Fuente:
• Google Earth 2020. Imagen satelital.
• Protección Civil Tenango del Valle 2020. Levantamiento en Campo de la Información Puntual.

Solicitamos al usuario notificar cualquier error u omisión que encontrara en este documento a la Coordinación General de Protección Civil del Estado de México y/o Protección Civil del Ayuntamiento de Tenango del Valle.



Nota: Los límites de las localidades son aproximados. Los registros administrativos y/o fenómenos que se ubican fuera del contorno de la localidad son únicamente de referencia pudiendo existir otras más, para ello referirse a la localidad y/o mapa de interés.

SUBSISTEMA PERTURBADOR	SUBSISTEMA AFECTABLE	SUBSISTEMA REGULADOR
FENÓMENOS GEOLÓGICOS –GEOMORFOLÓGICOS	CENTROS CULTURALES	SUBSISTEMA REGULADOR PROTECCIÓN CIVIL
DESPLAZAMIENTOS DE TIERRA	HOSPEDAJE	SEGURIDAD PÚBLICA MUNICIPAL
ASENTAMIENTO EN PENDIENTES	INST. EDUCATIVA	CLÍNICA, HOSPITAL
ASENTAMIENTO EN CAVIDADES EN EL SUBSUELO Y MINAS A CIELO ABIERTO	MERCADOS Y TIANGUIS	REFUGIO TEMPORAL
ASENTAMIENTOS SOBRE DERECHOS DE VÍA	RESTAURANTES	INFRAESTRUCTURA BÁSICA Y SERVICIOS VITALES
FENÓMENOS HIDROMETEOROLÓGICOS	RECREATIVOS	EDIFICIO PÚBLICO
ZONAS SUSCEPTIBLES A INUNDACIÓN	TEMPLOS	SUBESTACIÓN ELÉCTRICA
FACTORES QUÍMICOS	TIENDAS DE AUTO-SERVICIO	POZO
ESTACIONES DE SERVICIO		
INDUSTRIAS		
GASERAS / ESTACIÓN DE CARBURACIÓN		
POLVORÍN		

LOCALIZACIÓN:



**SAN BARTOLOMÉ
ATLATLAHUCA**

ATLAS DE RIESGOS

Mapa 33 DICIEMBRE 2020

Fuente:
 • Google Earth 2020. Imagen satelital.
 • Protección Civil Tenango del Valle 2020. Levantamiento en Campo de la Información Puntual.

Solicitamos al usuario notificar cualquier error u omisión que encontrara en este documento a la Coordinación General de Protección Civil del Estado de México y/o Protección Civil del Ayuntamiento de Tenango del Valle.



Nota: Los límites de las localidades son aproximados. Los registros administrativos y/o fenómenos que se ubican fuera del contorno de la localidad son únicamente de referencia pudiendo existir otras más, para ello referirse a la localidad y/o mapa de interés.

SUBSISTEMA PERTURBADOR	SUBSISTEMA AFECTABLE	SUBSISTEMA REGULADOR
FENÓMENOS GEOLÓGICOS –GEOMORFOLÓGICOS DESPLAZAMIENTOS DE TIERRA	CENTROS CULTURALES	PROTECCIÓN CIVIL
ASENTAMIENTO EN PENDIENTES	HOSPEDAJE	SEGURIDAD PÚBLICA MUNICIPAL
ASENTAMIENTO EN CAVIDADES EN EL SUBSUELO Y MINAS A CIELO ABIERTO	INST. EDUCATIVA	CLÍNICA, HOSPITAL
ASENTAMIENTOS SOBRE DERECHOS DE VÍA	MERCADOS Y TIANGUIS	REFUGIO TEMPORAL
FENÓMENOS HIDROMETEOROLÓGICOS ZONAS SUSCEPTIBLES A INUNDACIÓN	RESTAURANTES	INFRAESTRUCTURA BÁSICA Y SERVICIOS VITALES
FACTORES QUÍMICOS	RECREATIVOS	EDIFICIO PÚBLICO
ESTACIONES DE SERVICIO	TEMPLOS	SUBESTACIÓN ELÉCTRICA
INDUSTRIAS	TIENDAS DE AUTOSERVICIO	POZO
GASERAS / ESTACIÓN DE CARBURACIÓN		
POLVORIN		

LOCALIZACIÓN:



SAN PEDRO TLANIXCO



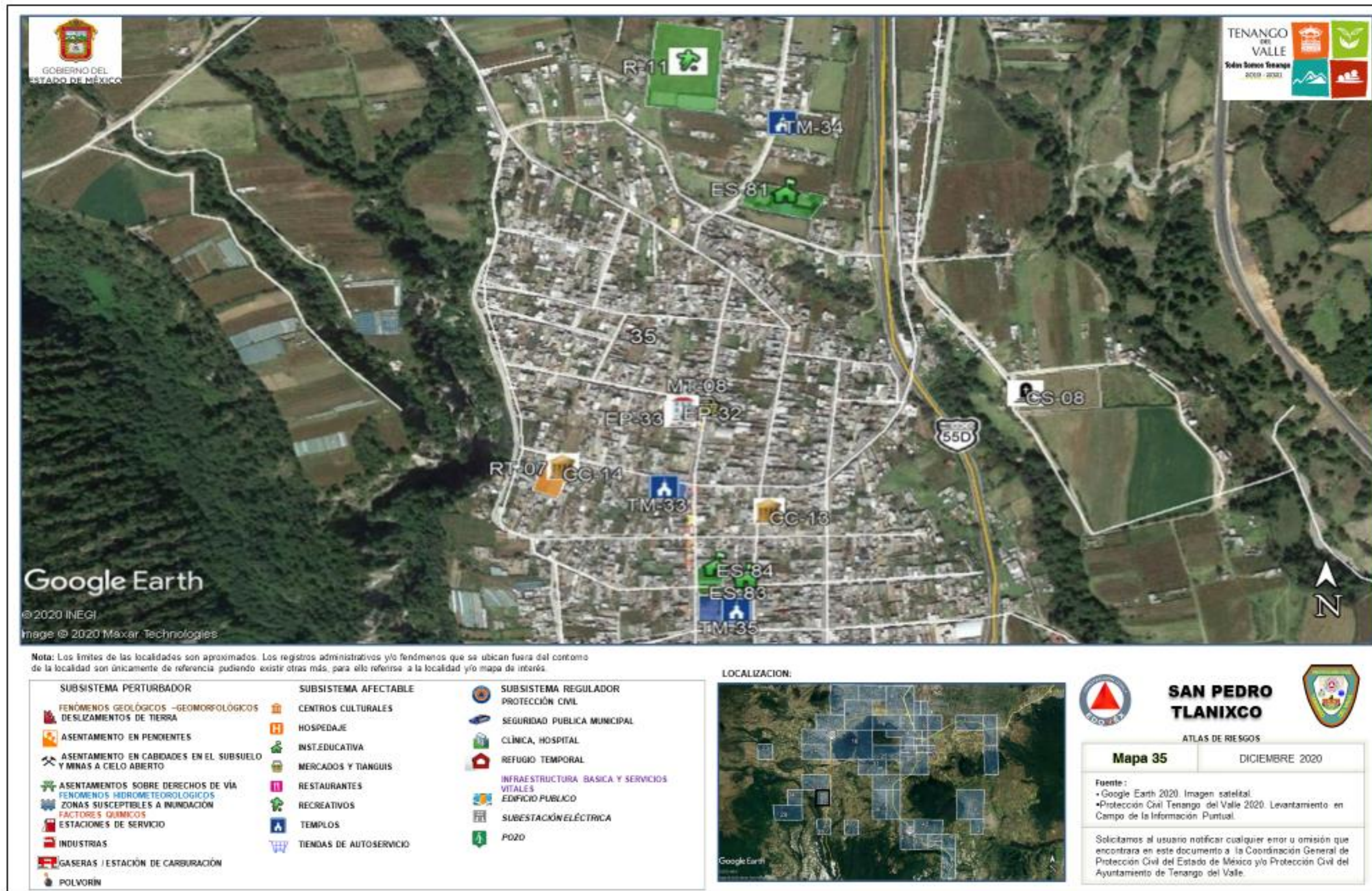
ATLAS DE RIESGOS

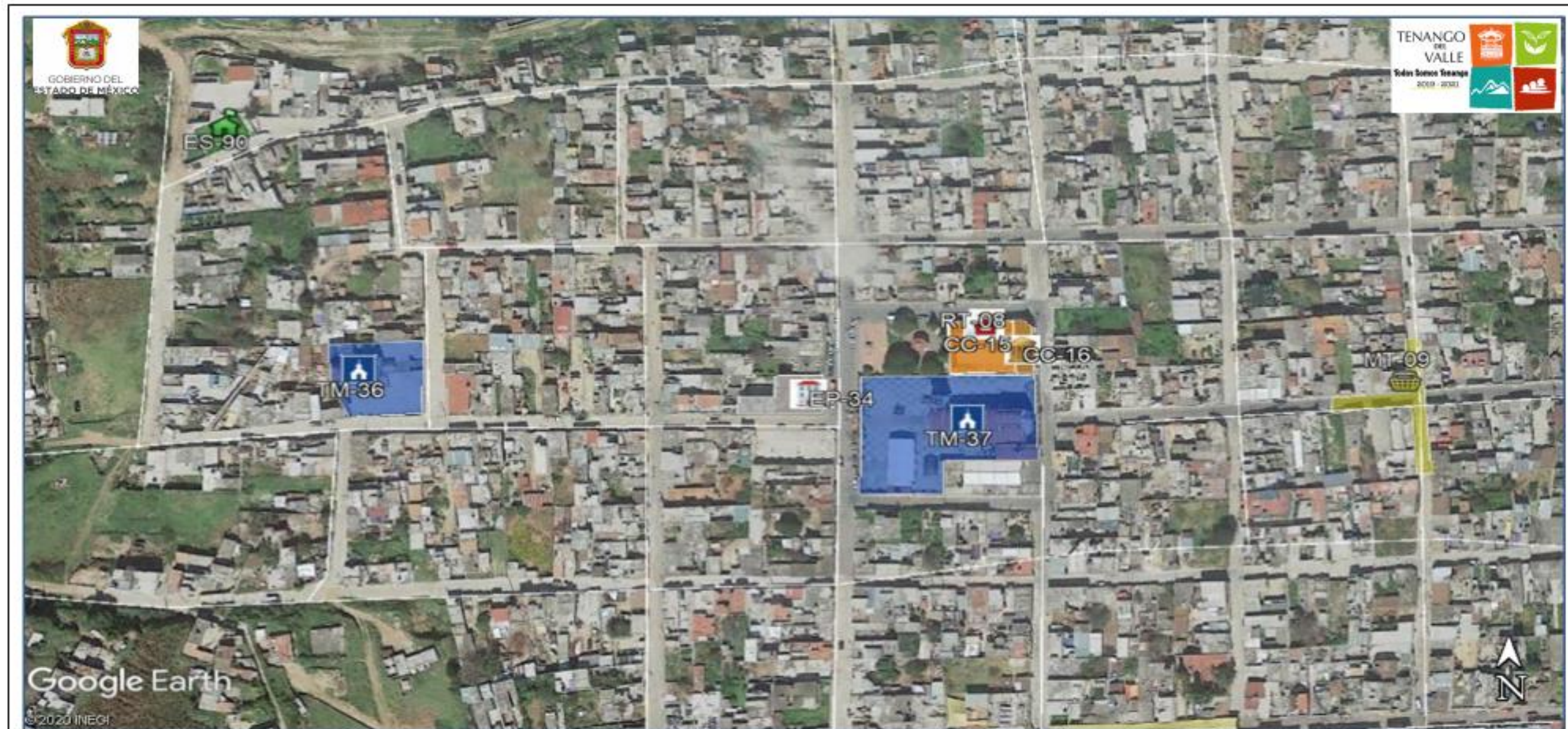
Mapa 34

DICIEMBRE 2020

Fuente:
 • Google Earth 2020. Imagen satelital.
 • Protección Civil Tenango del Valle 2020. Levantamiento en Campo de la Información Puntual.

Solicitamos al usuario notificar cualquier error u omisión que encontrara en este documento a la Coordinación General de Protección Civil del Estado de México y/o Protección Civil del Ayuntamiento de Tenango del Valle.





Nota: Los límites de las localidades son aproximados. Los registros administrativos y/o fenómenos que se ubican fuera del contorno de la localidad son únicamente de referencia pudiendo existir otras más, para ello referirse a la localidad y/o mapa de interés.

SUBSISTEMA PERTURBADOR	SUBSISTEMA AFECTABLE	SUBSISTEMA REGULADOR
FENÓMENOS GEOLÓGICOS –GEOMORFOLÓGICOS DESPLAZAMIENTOS DE TIERRA	CENTROS CULTURALES	PROTECCIÓN CIVIL
ASENTAMIENTO EN PENDIENTES	HOSPEDAJE	SEGURIDAD PUBLICA MUNICIPAL
ASENTAMIENTO EN CAVIDADES EN EL SUBSUELO Y MINAS A CIELO ABIERTO	INST. EDUCATIVA	CLÍNICA, HOSPITAL
ASENTAMIENTOS SOBRE DERECHOS DE VÍA	MERCADOS Y TIANGUIS	REFUGIO TEMPORAL
FENÓMENOS HIDROMETEOROLÓGICOS	RESTAURANTES	INFRAESTRUCTURA BÁSICA Y SERVICIOS VITALES
ZONAS SUSCEPTIBLES A INUNDACIÓN	RECREATIVOS	EDIFICIO PÚBLICO
FACTORES QUÍMICOS	TEMPLOS	SUBESTACIÓN ELÉCTRICA
ESTACIONES DE SERVICIO	TIENDAS DE AUTOSERVICIO	POZO
INDUSTRIAS		
GASERAS / ESTACIÓN DE CARBURACIÓN		
POLVORÍN		

LOCALIZACIÓN:



**SAN BARTOLOMÉ
ATLATLAHUCA**

ATLAS DE RIESGOS

Mapa 36	DICIEMBRE 2020
----------------	----------------

Fuente:
 • Google Earth 2020. Imagen satelital.
 • Protección Civil Tenango del Valle 2020. Levantamiento en Campo de la Información Puntual.

Solicitamos al usuario notificar cualquier error u omisión que encontrara en este documento a la Coordinación General de Protección Civil del Estado de México y/o Protección Civil del Ayuntamiento de Tenango del Valle.



Nota: Los límites de las localidades son aproximados. Los registros administrativos y/o fenómenos que se ubican fuera del contorno de la localidad son únicamente de referencia pudiendo existir otras más, para ello referirse a la localidad y/o mapa de interés.

SUBSISTEMA PERTURBADOR	SUBSISTEMA AFECTABLE	SUBSISTEMA REGULADOR
FENÓMENOS GEOLÓGICOS -GEOMORFOLÓGICOS DESPLAZAMIENTOS DE TIERRA	CENTROS CULTURALES	SUBSISTEMA REGULADOR PROTECCIÓN CIVIL
ASENTAMIENTO EN PENDIENTES	HOSPEDAJE	SEGURIDAD PÚBLICA MUNICIPAL
ASENTAMIENTO EN CABIDAS EN EL SUBSUELO Y MINAS A CIELO ABIERTO	INST. EDUCATIVA	CLÍNICA, HOSPITAL
ASENTAMIENTOS SOBRE DERECHOS DE VÍA	MERCADOS Y TIANGUIS	REFUGIO TEMPORAL
FENÓMENOS HIDROMETEOROLÓGICOS ZONAS SUSCEPTIBLES A INUNDACIÓN	RESTAURANTES	INFRAESTRUCTURA BÁSICA Y SERVICIOS VITALES
FACTORES QUÍMICOS	RECREATIVOS	EDIFICIO PÚBLICO
ESTACIONES DE SERVICIO	TEMPLOS	SUBESTACIÓN ELÉCTRICA
INDUSTRIAS	TIENDAS DE AUTOSERVICIO	POZO
GASERAS / ESTACIÓN DE CARBURACIÓN		
POLVORIN		

LOCALIZACIÓN:



SAN BARTOLOMÉ ATLATLAHUCA

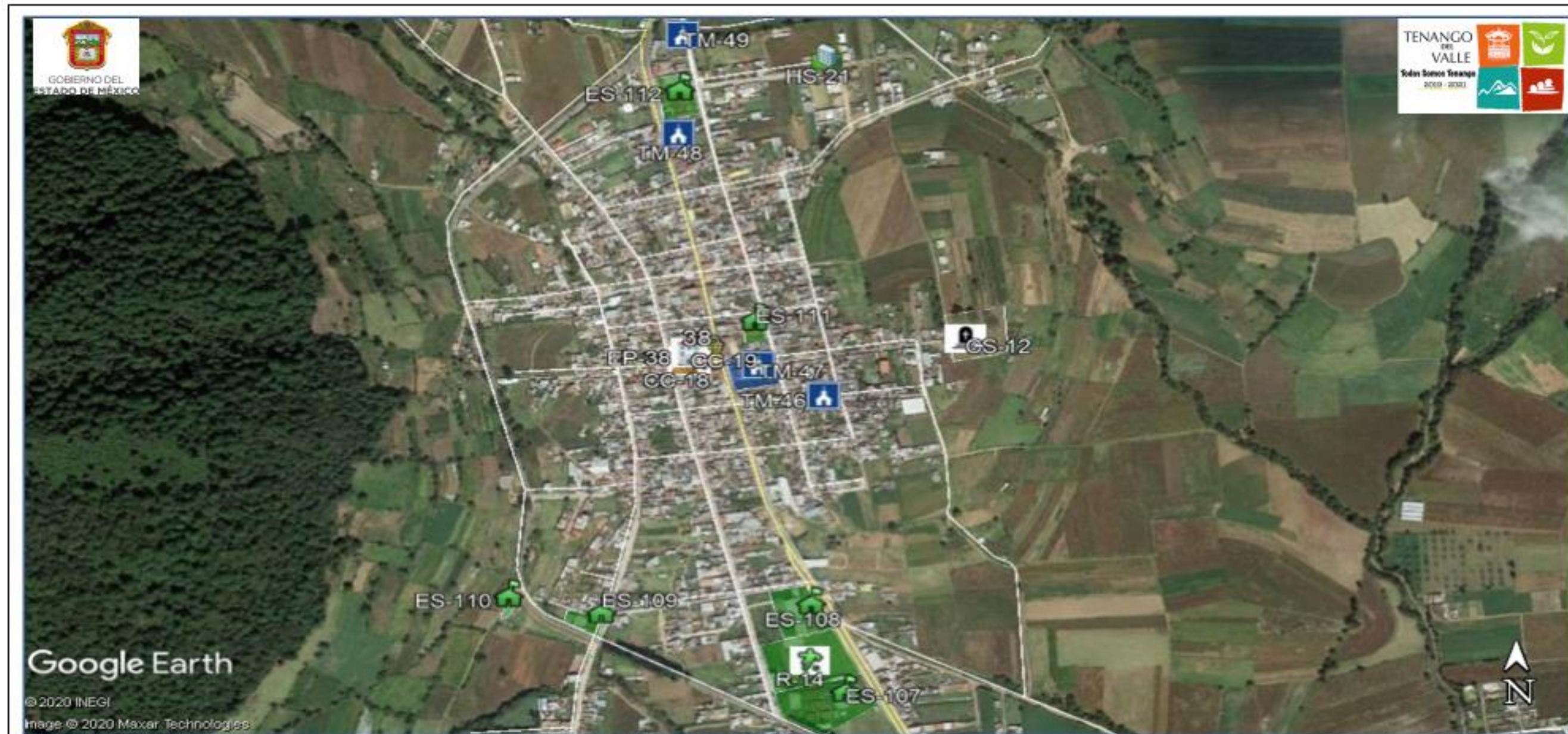
ATLAS DE RIESGOS

Mapa 37

DICIEMBRE 2020

Fuente:
 • Google Earth 2020. Imagen satelital.
 • Protección Civil Tenango del Valle 2020. Levantamiento en Campo de la Información Puntual.

Solicitamos al usuario notificar cualquier error u omisión que encontrara en este documento a la Coordinación General de Protección Civil del Estado de México y/o Protección Civil del Ayuntamiento de Tenango del Valle.



Google Earth

© 2020 INEGI
Image © 2020 Maxar Technologies

Nota: Los límites de las localidades son aproximados. Los registros administrativos y/o fenómenos que se ubican fuera del contorno de la localidad son únicamente de referencia pudiendo existir otras más, para ello referirse a la localidad y/o mapa de interés.

SUBSISTEMA PERTURBADOR	SUBSISTEMA AFECTABLE	SUBSISTEMA REGULADOR
FENÓMENOS GEOLÓGICOS –GEOMORFOLÓGICOS DESPLAZAMIENTOS DE TIERRA	CENTROS CULTURALES	PROTECCIÓN CIVIL
ASENTAMIENTO EN PENDIENTES	HOSPEDAJE	SEGURIDAD PÚBLICA MUNICIPAL
ASENTAMIENTO EN CAVIDADES EN EL SUBSUELO Y MINAS A CIELO ABIERTO	INST. EDUCATIVA	CLÍNICA, HOSPITAL
ASENTAMIENTOS SOBRE DERECHOS DE VÍA	MERCADOS Y TIANGUIS	REFUGIO TEMPORAL
FENÓMENOS HIDROMETEOROLÓGICOS ZONAS SUSCEPTIBLES A INUNDACIÓN	RESTAURANTES	INFRAESTRUCTURA BÁSICA Y SERVICIOS VITALES
FACTORES QUÍMICOS	RECREATIVOS	EDIFICIO PÚBLICO
ESTACIONES DE SERVICIO	TEMPLOS	SUBESTACIÓN ELÉCTRICA
INDUSTRIAS	TIENDAS DE AUTOSERVICIO	POZO
GASERAS / ESTACIÓN DE CARBURACIÓN		
POLVORÍN		

LOCALIZACIÓN:





**SAN FRANCISCO
TEPEXOXUCA**

ATLAS DE RIESGOS



Mapa 38	DICIEMBRE 2020
<p>Fuente: • Google Earth 2020. Imagen satelital. • Protección Civil Tenango del Valle 2020. Levantamiento en Campo de la Información Puntual.</p>	
<p>Solicitamos al usuario notificar cualquier error u omisión que encontrara en este documento a la Coordinación General de Protección Civil del Estado de México y/o Protección Civil del Ayuntamiento de Tenango del Valle.</p>	



Nota: Los límites de las localidades son aproximados. Los registros administrativos y/o fenómenos que se ubican fuera del contorno de la localidad son únicamente de referencia pudiendo existir otras más, para ello referirse a la localidad y/o mapa de interés.

SUBSISTEMA PERTURBADOR	SUBSISTEMA AFECTABLE	SUBSISTEMA REGULADOR
FENÓMENOS GEOLÓGICOS –GEOMORFOLÓGICOS DESPLAZAMIENTOS DE TIERRA	CENTROS CULTURALES	PROTECCIÓN CIVIL
ASENTAMIENTO EN PENDIENTES	HOSPEDAJE	SEGURIDAD PÚBLICA MUNICIPAL
ASENTAMIENTO EN CABIDADES EN EL SUBSUELO Y MINAS A CIELO ABIERTO	INST. EDUCATIVA	CLÍNICA, HOSPITAL
ASENTAMIENTOS SOBRE DERECHOS DE VÍA	MERCADOS Y TIANGUIS	REFUGIO TEMPORAL
FENÓMENOS HIDROMETEOROLÓGICOS ZONAS SUSCEPTIBLES A INUNDACIÓN	RESTAURANTES	INFRAESTRUCTURA BÁSICA Y SERVICIOS VITALES
FACTORES QUÍMICOS	RECREATIVOS	EDIFICIO PÚBLICO
ESTACIONES DE SERVICIO	TEMPLOS	SUBESTACIÓN ELÉCTRICA
INDUSTRIAS	TIENDAS DE AUTOSERVICIO	POZO
GASERAS / ESTACIÓN DE CARBURACIÓN		
POLVORIN		

LOCALIZACIÓN:



**SAN PEDRO
TLANIXCO**



ATLAS DE RIESGOS

Mapa 39

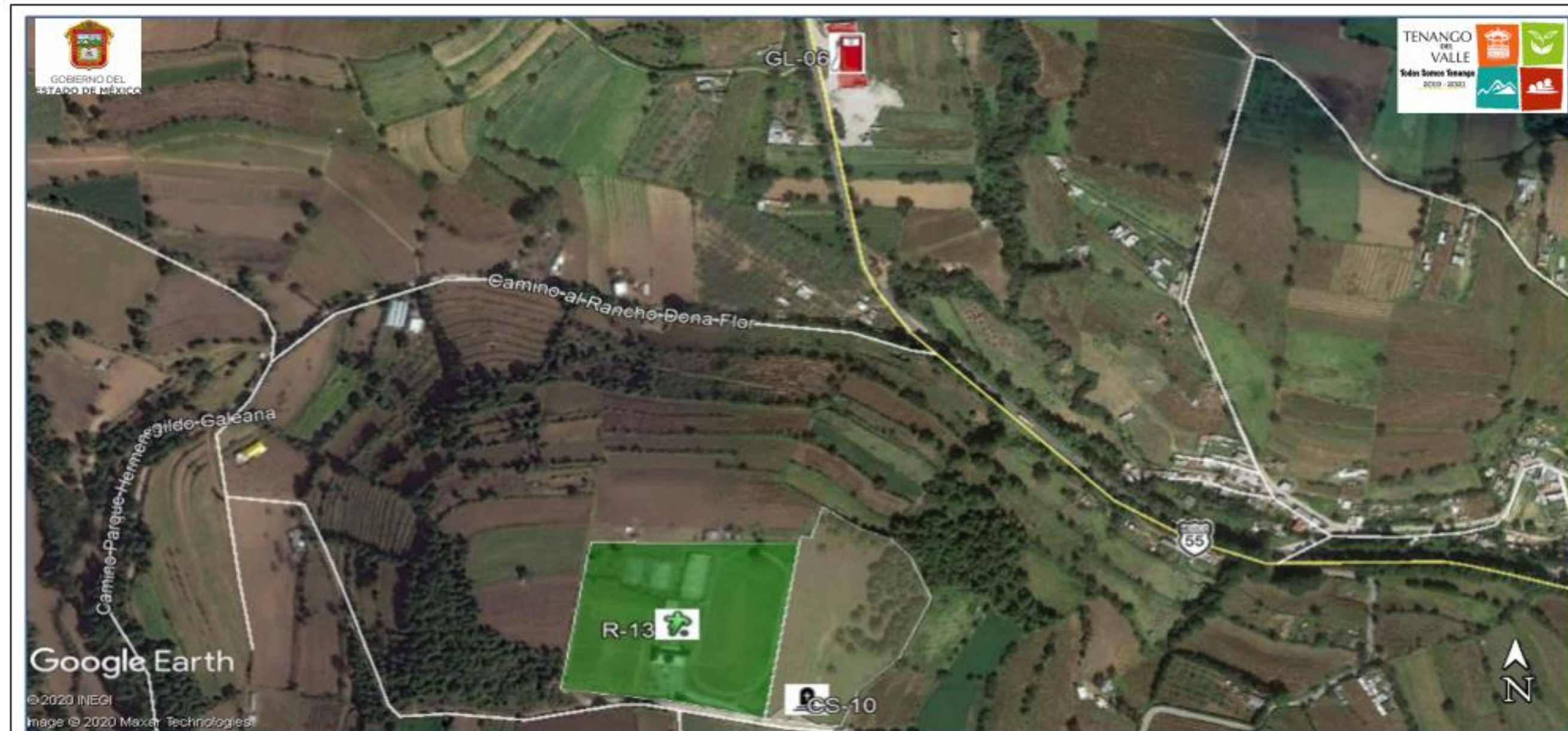
DICIEMBRE 2020

Fuente:

- Google Earth 2020. Imagen satelital.
- Protección Civil Tenango del Valle 2020. Levantamiento en Campo de la Información Puntual.

Solicitamos al usuario notificar cualquier error u omisión que encontrara en este documento a la Coordinación General de Protección Civil del Estado de México y/o Protección Civil del Ayuntamiento de Tenango del Valle.





Nota: Los límites de las localidades son aproximados. Los registros administrativos y/o fenómenos que se ubican fuera del contorno de la localidad son únicamente de referencia pudiendo existir otras más, para ello referirse a la localidad y/o mapa de interés.

SUBSISTEMA PERTURBADOR	SUBSISTEMA AFECTABLE	SUBSISTEMA REGULADOR
FENÓMENOS GEOLÓGICOS –GEOMORFOLÓGICOS DESPLAZAMIENTOS DE TIERRA	CENTROS CULTURALES	PROTECCIÓN CIVIL
ASENTAMIENTO EN PENDIENTES	HOSPEDAJE	SEGURIDAD PÚBLICA MUNICIPAL
ASENTAMIENTO EN CAVIDADES EN EL SUBSUELO Y MINAS A CIELO ABIERTO	INST. EDUCATIVA	CLÍNICA, HOSPITAL
ASENTAMIENTOS SOBRE DERECHOS DE VÍA FENÓMENOS HIDROMETEOROLÓGICOS	MERCADOS Y TIANGUIS	REFUGIO TEMPORAL
ZONAS SUSCEPTIBLES A INUNDACIÓN	RESTAURANTES	INFRAESTRUCTURA BÁSICA Y SERVICIOS VITALES
FACTORES QUÍMICOS	RECREATIVOS	EDIFICIO PÚBLICO
ESTACIONES DE SERVICIO	TEMPLOS	SUBESTACIÓN ELÉCTRICA
INDUSTRIAS	TIENDAS DE AUTOSERVICIO	POZO
GASERAS / ESTACIÓN DE CARBURACIÓN		
POLVORÍN		

LOCALIZACIÓN:





SAN PEDRO ZICTEPEC

ATLAS DE RIESGOS

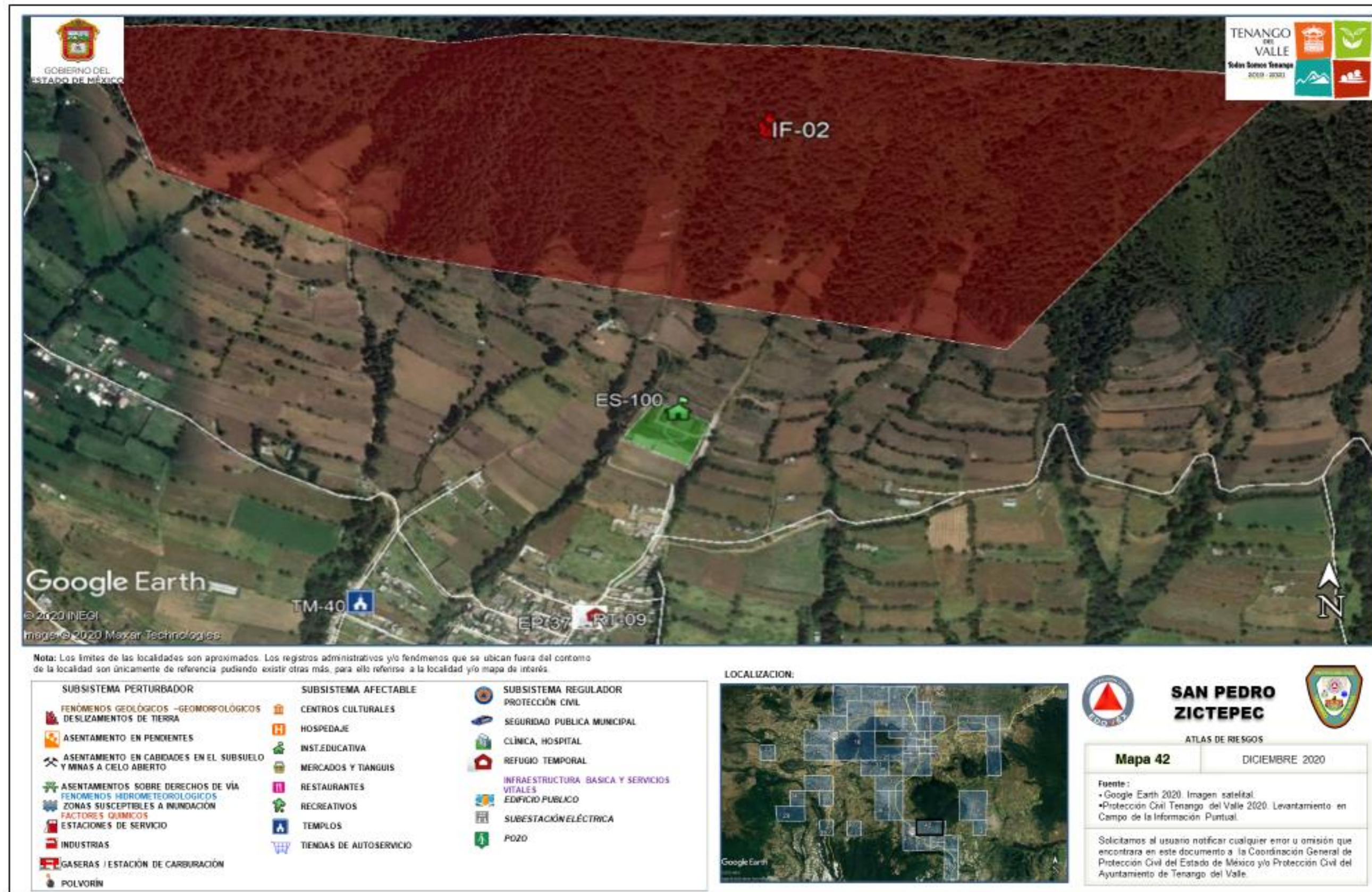



Mapa 41

Fuente:
• Google Earth 2020. Imagen satelital.
• Protección Civil Tenango del Valle 2020. Levantamiento en Campo de la Información Puntual.

DICIEMBRE 2020

Solicitamos al usuario notificar cualquier error u omisión que encontrara en este documento a la Coordinación General de Protección Civil del Estado de México y/o Protección Civil del Ayuntamiento de Tenango del Valle.





Nota: Los límites de las localidades son aproximados. Los registros administrativos y/o fenómenos que se ubican fuera del contorno de la localidad son únicamente de referencia pudiendo existir otras más, para ello referirse a la localidad y/o mapa de interés.

SUBSISTEMA PERTURBADOR	SUBSISTEMA AFECTABLE	SUBSISTEMA REGULADOR
FENÓMENOS GEOLÓGICOS –GEOMORFOLÓGICOS DESPLAZAMIENTOS DE TIERRA	CENTROS CULTURALES	SUBSISTEMA REGULADOR PROTECCIÓN CIVIL
ASENTAMIENTO EN PENDIENTES	HOSPEDAJE	SEGURIDAD PÚBLICA MUNICIPAL
ASENTAMIENTO EN CAVIDADES EN EL SUBSUELO Y MINAS A CIELO ABIERTO	INST. EDUCATIVA	CLÍNICA, HOSPITAL
ASENTAMIENTOS SOBRE DERECHOS DE VÍA	MERCADOS Y TIANGUIS	REFUGIO TEMPORAL
FENÓMENOS HIDROMETEOROLÓGICOS	RESTAURANTES	INFRAESTRUCTURA BÁSICA Y SERVICIOS VITALES
ZONAS SUSCEPTIBLES A INUNDACIÓN	RECREATIVOS	EDIFICIO PÚBLICO
FACTORES QUÍMICOS	TEMPLOS	SUBESTACIÓN ELÉCTRICA
ESTACIONES DE SERVICIO	TIENDAS DE AUTOSERVICIO	POZO
INDUSTRIAS		
GASERAS / ESTACIÓN DE CARBURACIÓN		
POLVORÍN		

LOCALIZACIÓN:



**SAN FRANCISCO
TEPEXOXUCA**

ATLAS DE RIESGOS

Mapa 43 DICIEMBRE 2020

Fuente:
• Google Earth 2020. Imagen satelital.
• Protección Civil Tenango del Valle 2020. Levantamiento en
Campo de la Información Puntual.

Solicitamos al usuario notificar cualquier error u omisión que
encontrara en este documento a la Coordinación General de
Protección Civil del Estado de México y/o Protección Civil del
Ayuntamiento de Tenango del Valle.



Nota: Los límites de las localidades son aproximados. Los registros administrativos y/o fenómenos que se ubican fuera del contorno de la localidad son únicamente de referencia pudiendo existir otras más, para ello referirse a la localidad y/o mapa de interés.

SUBSISTEMA PERTURBADOR	SUBSISTEMA AFECTABLE	SUBSISTEMA REGULADOR
FENÓMENOS GEOLÓGICOS –GEOMORFOLÓGICOS	CENTROS CULTURALES	SUBSISTEMA REGULADOR PROTECCIÓN CIVIL
DESPLAZAMIENTOS DE TIERRA	HOSPEDAJE	SEGURIDAD PÚBLICA MUNICIPAL
ASENTAMIENTO EN PENDIENTES	INST. EDUCATIVA	CLÍNICA, HOSPITAL
ASENTAMIENTO EN CAVIDADES EN EL SUBSUELO Y MINAS A CIELO ABIERTO	MERCADOS Y TIANGUIS	REFUGIO TEMPORAL
ASENTAMIENTOS SOBRE DERECHOS DE VÍA	RESTAURANTES	INFRAESTRUCTURA BÁSICA Y SERVICIOS VITALES
FENÓMENOS HIDROMETEOROLÓGICOS	RECREATIVOS	EDIFICIO PÚBLICO
ZONAS SUSCEPTIBLES A INUNDACIÓN	TEMPLOS	SUBESTACIÓN ELÉCTRICA
FACTORES QUÍMICOS	TIENDAS DE AUTO-SERVICIO	POZO
ESTACIONES DE SERVICIO		
INDUSTRIAS		
GASERAS / ESTACIÓN DE CARBURACIÓN		
POLVORÍN		

LOCALIZACIÓN:



SAN PEDRO ZICTEPEC



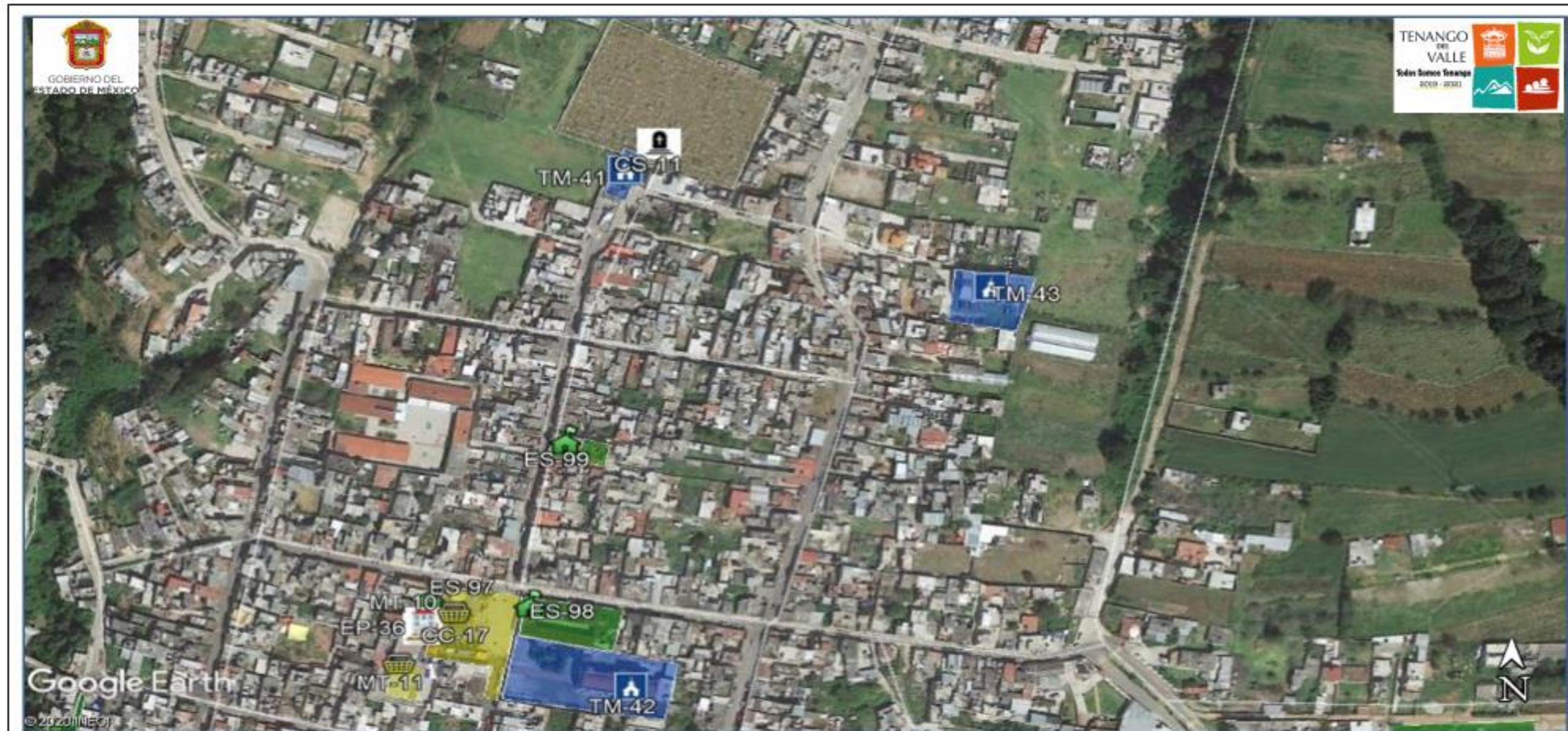
ATLAS DE RIESGOS

Mapa 44

DICIEMBRE 2020

Fuente:
 • Google Earth 2020. Imagen satelital.
 • Protección Civil Tenango del Valle 2020. Levantamiento en Campo de la Información Puntual.

Solicitamos al usuario notificar cualquier error u omisión que encontrara en este documento a la Coordinación General de Protección Civil del Estado de México y/o Protección Civil del Ayuntamiento de Tenango del Valle.



Nota: Los límites de las localidades son aproximados. Los registros administrativos y/o fenómenos que se ubican fuera del contorno de la localidad son únicamente de referencia pudiendo existir otras más, para ello referirse a la localidad y/o mapa de interés.

SUBSISTEMA PERTURBADOR	SUBSISTEMA AFECTABLE	SUBSISTEMA REGULADOR
FENÓMENOS GEOLÓGICOS –GEOMORFOLÓGICOS DESPLAZAMIENTOS DE TIERRA	CENTROS CULTURALES	PROTECCIÓN CIVIL
ASENTAMIENTO EN PENDIENTES	HOSPEDAJE	SEGURIDAD PÚBLICA MUNICIPAL
ASENTAMIENTO EN CABIDAS EN EL SUBSUELO Y MINAS A CIELO ABIERTO	INST. EDUCATIVA	CLÍNICA, HOSPITAL
ASENTAMIENTOS SOBRE DERECHOS DE VÍA	MERCADOS Y TIANGUIS	REFUGIO TEMPORAL
FENÓMENOS HIDROMETEOROLÓGICOS ZONAS SUSCEPTIBLES A INUNDACIÓN	RESTAURANTES	INFRAESTRUCTURA BÁSICA Y SERVICIOS VITALES
FACTORES QUÍMICOS	RECREATIVOS	EDIFICIO PÚBLICO
ESTACIONES DE SERVICIO	TEMPLOS	SUBESTACIÓN ELÉCTRICA
INDUSTRIAS	TIENDAS DE AUTOSERVICIO	POZO
GASERAS / ESTACIÓN DE CARBURACIÓN		
POLVORIN		

LOCALIZACIÓN:



**SAN PEDRO
ZICTEPEC**



ATLAS DE RIESGOS

Mapa 45

DICIEMBRE 2020

Fuente:
• Google Earth 2020. Imagen satelital.
• Protección Civil Tenango del Valle 2020. Levantamiento en Campo de la Información Puntual.

Solicitamos al usuario notificar cualquier error u omisión que encontrara en este documento a la Coordinación General de Protección Civil del Estado de México y/o Protección Civil del Ayuntamiento de Tenango del Valle.



Nota: Los límites de las localidades son aproximados. Los registros administrativos y/o fenómenos que se ubican fuera del contorno de la localidad son únicamente de referencia pudiendo existir otras más, para ello referencia a la localidad y/o mapa de interés.

SUBSISTEMA PERTURBADOR	SUBSISTEMA AFECTABLE	SUBSISTEMA REGULADOR
FENÓMENOS GEOLÓGICOS –GEOMORFOLÓGICOS DESPLAZAMIENTOS DE TIERRA	CENTROS CULTURALES	PROTECCIÓN CIVIL
ASENTAMIENTO EN PENDIENTES	HOSPEDAJE	SEGURIDAD PÚBLICA MUNICIPAL
ASENTAMIENTO EN CAVIDADES EN EL SUBSUELO Y MINAS A CIELO ABIERTO	INST. EDUCATIVA	CLÍNICA, HOSPITAL
ASENTAMIENTOS SOBRE DERECHOS DE VÍA	MERCADOS Y TIANGUIS	REFUGIO TEMPORAL
FENÓMENOS HIDROMETEOROLÓGICOS	RESTAURANTES	INFRAESTRUCTURA BÁSICA Y SERVICIOS VITALES
ZONAS SUSCEPTIBLES A INUNDACIÓN	RECREATIVOS	EDIFICIO PÚBLICO
FACTORES QUÍMICOS	TEMPLOS	SUBESTACIÓN ELÉCTRICA
ESTACIONES DE SERVICIO	TIENDAS DE AUTOSERVICIO	POZO
INDUSTRIAS		
GASERAS ESTACIÓN DE CARBURACIÓN		
POLVORÍN		

LOCALIZACIÓN:



**SAN PEDRO
ZICTEPEC**



ATLAS DE RIESGOS

Mapa 46

DICIEMBRE 2020

Fuente:
• Google Earth 2020. Imagen satelital
• Protección Civil Tenango del Valle 2020. Levantamiento en
Campo de la Información Puntual.

Solicitamos al usuario notificar cualquier error u omisión que
encontrara en este documento a la Coordinación General de
Protección Civil del Estado de México y/o Protección Civil del
Ayuntamiento de Tenango del Valle.



Nota: Los límites de las localidades son aproximados. Los registros administrativos y/o fenómenos que se ubican fuera del contorno de la localidad son únicamente de referencia pudiendo existir otras más, para ello referirse a la localidad y/o mapa de interés.

SUBSISTEMA PERTURBADOR	SUBSISTEMA AFECTABLE	SUBSISTEMA REGULADOR
FENÓMENOS GEOLÓGICOS –GEOMORFOLÓGICOS DESPLAZAMIENTOS DE TIERRA	CENTROS CULTURALES	PROTECCIÓN CIVIL
ASENTAMIENTO EN PENDIENTES	HOSPEDAJE	SEGURIDAD PÚBLICA MUNICIPAL
ASENTAMIENTO EN CAVIDADES EN EL SUBSUELO Y MINAS A CIELO ABIERTO	INST. EDUCATIVA	CLÍNICA, HOSPITAL
ASENTAMIENTOS SOBRE DERECHOS DE VÍA	MERCADOS Y TIANGUIS	REFUGIO TEMPORAL
FENÓMENOS HIDROMETEOROLÓGICOS	RESTAURANTES	INFRAESTRUCTURA BÁSICA Y SERVICIOS VITALES
ZONAS SUSCEPTIBLES A INUNDACIÓN	RECREATIVOS	EDIFICIO PÚBLICO
FACTORES QUÍMICOS	TEMPLOS	SUBESTACIÓN ELÉCTRICA
ESTACIONES DE SERVICIO	TIENDAS DE AUTOSERVICIO	POZO
INDUSTRIAS		
GASERAS / ESTACIÓN DE CARBURACIÓN		
POLVORÍN		

LOCALIZACIÓN:



SAN PEDRO ZICTEPEC



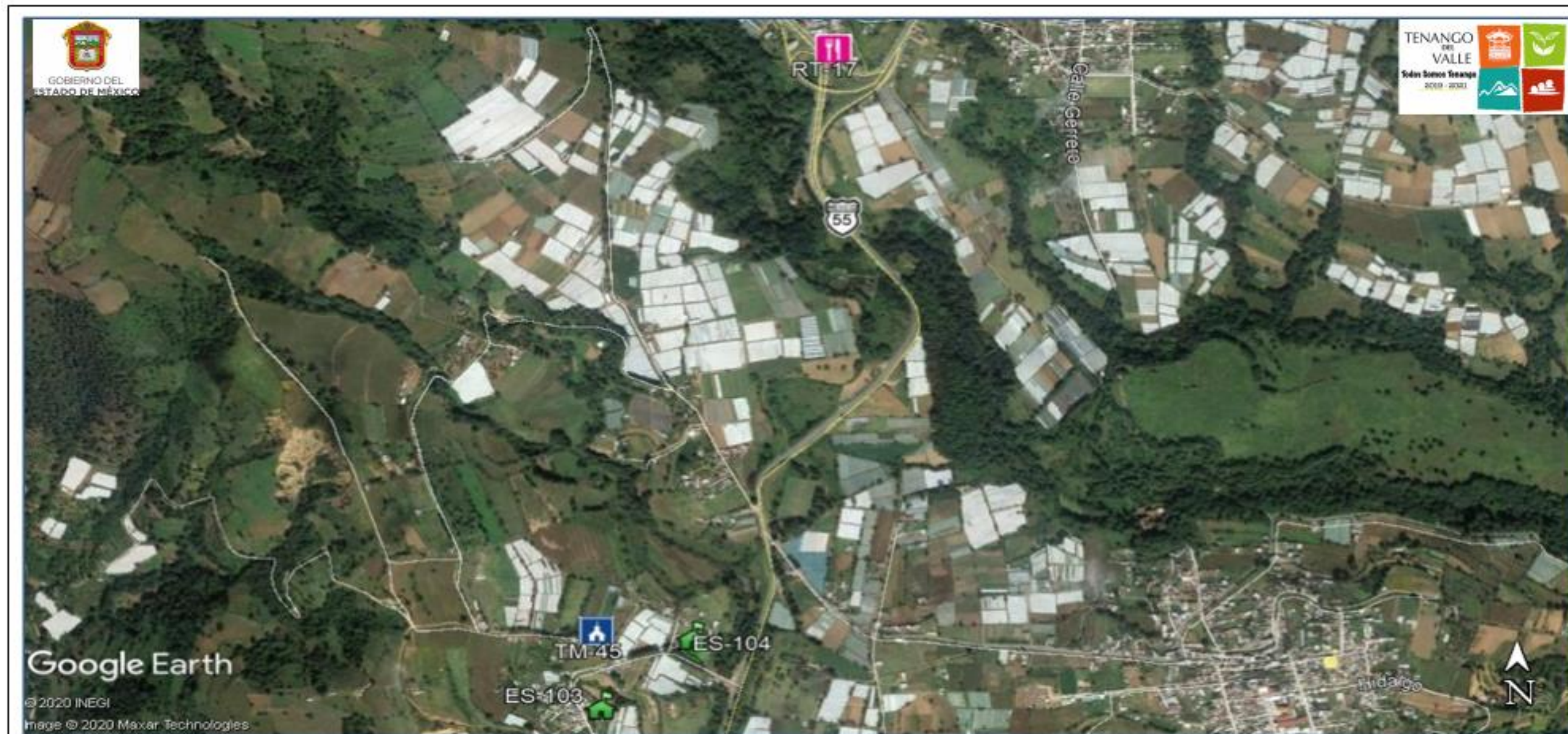
ATLAS DE RIESGOS

Mapa 47

DICIEMBRE 2020

Fuente:
• Google Earth 2020. Imagen satelital.
• Protección Civil Tenango del Valle 2020. Levantamiento en Campo de la Información Puntual.

Solicitamos al usuario notificar cualquier error u omisión que encontrara en este documento a la Coordinación General de Protección Civil del Estado de México y/o Protección Civil del Ayuntamiento de Tenango del Valle.



Nota: Los límites de las localidades son aproximados. Los registros administrativos y/o fenómenos que se ubican fuera del contorno de la localidad son únicamente de referencia pudiendo existir otras más, para ello referirse a la localidad y/o mapa de interés.

SUBSISTEMA PERTURBADOR	SUBSISTEMA AFECTABLE	SUBSISTEMA REGULADOR
FENÓMENOS GEOLÓGICOS –GEOMORFOLÓGICOS DESPLAZAMIENTOS DE TIERRA	CENTROS CULTURALES	PROTECCIÓN CIVIL
ASENTAMIENTO EN PENDIENTES	HOSPEDAJE	SEGURIDAD PÚBLICA MUNICIPAL
ASENTAMIENTO EN CAVIDADES EN EL SUBSUELO Y MINAS A CIELO ABIERTO	INST. EDUCATIVA	CLÍNICA, HOSPITAL
ASENTAMIENTOS SOBRE DERECHOS DE VÍA	MERCADOS Y TIANGUIS	REFUGIO TEMPORAL
FENÓMENOS HIDROMETEOROLÓGICOS ZONAS SUSCEPTIBLES A INUNDACIÓN	RESTAURANTES	INFRAESTRUCTURA BÁSICA Y SERVICIOS VITALES
FACTORES QUÍMICOS	RECREATIVOS	EDIFICIO PÚBLICO
ESTACIONES DE SERVICIO	TEMPLOS	SUBESTACIÓN ELÉCTRICA
INDUSTRIAS	TIENDAS DE AUTOSERVICIO	POZO
GASERAS / ESTACIÓN DE CARBURACIÓN		
POLVORIN		

LOCALIZACIÓN:



LA ISLETA



ATLAS DE RIESGOS

Mapa 48

DICIEMBRE 2020

Fuente:
• Google Earth 2020. Imagen satelital.
• Protección Civil Tenango del Valle 2020. Levantamiento en
Campo de la Información Puntual.

Solicitamos al usuario notificar cualquier error u omisión que
encontrara en este documento a la Coordinación General de
Protección Civil del Estado de México y/o Protección Civil del
Ayuntamiento de Tenango del Valle.

CONCEPTOS Y DEFINICIONES

ALBERGUE O REFUGIO.- Lugar o sitio destinado para prestar asilo y resguardo a la población evacuada y/o damnificada ante la amenaza u ocurrencia de un fenómeno perturbador.

AMENAZA DE PELIGRO.- Probabilidad de ocurrencia de un evento potencialmente desastroso durante un período de tiempo en un sitio determinado.

ATLAS DE RIESGOS.- Conjunto de riesgos localizados geográficamente y representados en cartografía, así como las normas, medidas, disposiciones jurídicas y recomendaciones aplicables, para reducir al mínimo la probabilidad de ocurrencia de los mismos, indicando en cada caso los tiempos, la responsabilidad y participación de las dependencias públicas, de la iniciativa privada y del sector social.

COORDENADAS GEOGRÁFICAS.- Es el conjunto de pares coordenados que indican la posición de los elementos o rasgos que se hallan sobre la superficie terrestre. Se determinan con base en la distancia que guarda cada elemento respecto a las líneas imaginarias de referencia llamadas paralelos y meridianos, conformando una cuadrícula, para ubicar y representarlos dimensionalmente con precisión, empleando la latitud y la longitud.

DAMNIFICADO.- Persona afectada por un desastre, que ha sufrido daño o perjuicio en su salud o sus bienes, o ambas, y queda sin alojamiento o vivienda de manera total o parcial, permanente o temporalmente, recibiendo en primera instancia albergue y alimentación por parte de las instituciones y organizaciones de ayuda y auxilio.

DESASTRE.- Evento que ocurre de forma repentina e inesperada, ocasionando desorganización de los patrones normales de vida y alteración del ecosistema, cuyas pérdidas están representadas por la salud e incluso la vida de la población, la destrucción de sus bienes, y daños al entorno ambiental.

ELEMENTOS BAJO RIESGO.- Contempla a la población, las obras civiles, las actividades económicas, los servicios públicos y la infraestructura, de un sitio determinado.

ESCALA GRÁFICA.- Sirve para indicar de manera gráfica la relación existente entre las dimensiones reales de la superficie terrestre y la representación de ésta en un mapa, es decir, es una representación a escala. La forma común de hacerlo es mediante el trazo de una línea horizontal recta dividida en segmentos que de acuerdo a la escala numérica, cada uno de ellos equivale a una cierta distancia real de la superficie terrestre.

ESCALA NUMÉRICA.- Se refiere al valor numérico que indica la relación de representación dimensional de equivalencia entre los puntos o rasgos de la superficie terrestre y su trazo en un mapa.

EVACUACIÓN.- Procedimiento de medida de seguridad que consiste en trasladar a la población de la zona en inminente peligro hacia un sitio seguro o algún refugio temporal.

LATITUD.- Es la distancia medida en longitud de arco (grados, minutos, segundos), a partir del paralelo del Ecuador hacia un punto de la superficie terrestre, con dirección norte o sur. Existen 90° en cada dirección.

LONGITUD.- Es la distancia medida en longitud de arco (grados, minutos, segundos), a partir del meridiano de Greenwich hacia un punto de la superficie terrestre, con dirección oriente o poniente. Existen 180° en cada dirección.

MAPA. - Es la representación reducida, generalizada y matemáticamente determinada de la superficie terrestre sobre un plano; en el cual se muestra la distribución, el estado y los vínculos de los diferentes fenómenos naturales y sociales, pudiendo ser seleccionados y caracterizados de acuerdo a la asignación de cada mapa.

MAPA TEMÁTICO.- Este tipo de mapa representa las complejas relaciones que se llevan a cabo entre fenómenos sociales, económicos y del medio; englobadas a temas específicos.

PUNTO PELIGROSO.- Es aquel sitio donde se pueden producir siniestros que afecten a la población, la infraestructura básica o la naturaleza; pueden ser de origen natural o humano.

RIESGO ESPECÍFICO.- Grado de pérdidas esperado, debido a la ocurrencia de un evento en particular y como una función de amenaza y vulnerabilidad.

SIMBOLOGÍA.- Es el conjunto de signos y figuras adoptadas convencionalmente para expresar una idea o concepto, ya sea por alguna semejanza o correspondencia; con el objetivo de facilitar su lectura e interpretación.

SISTEMA ESTATAL DE RIESGOS.- Es el elemento ordenador que integra y procesa información, proporcionando resultados que se traducen en instrumentos fundamentales para los programas de prevención y auxilio.

SUBSISTEMA AFECTABLE.- Se refiere a la población, equipamiento y medio ambiente que puede sufrir alguna alteración en su estructura y funcionamiento normal, ya sea de forma temporal o permanente.

SUBSISTEMA PERTURBADOR.- Conjunto de fenómenos de origen natural o antrópico que pueden ocasionar algún siniestro o desastre.

SUBSISTEMA REGULADOR.- Está integrado por diferentes dependencias gubernamentales que realizan acciones de protección y ayuda, así como los grupos del sector privado y social que pudieran auxiliar antes, durante o después de que se presente algún siniestro, tales como; Protección Civil, Bomberos, Seguridad Pública, Grupos de emergencia, Grupos Voluntarios, además del equipamiento existente; Hospitales, Albergues, Hoteles, Centros de Abastecimiento, Centros de acopio de víveres, etc.

VULNERABILIDAD.- Grado de pérdida en un elemento o grupos de elementos bajo riesgo, resultado de la probable ocurrencia de un evento desastroso; expresada en una escala que va de cero o sin algún daño a pérdida total.

FUENTES DE INFORMACIÓN

GEM, COORDINACIÓN GENERAL DE PROTECCIÓN CIVIL, 2020. *Sistema Estatal de Riesgos del Estado de México.*

GOBIERNO MUNICIPAL DE TENANGO DEL VALLE, PROTECCIÓN CIVIL MUNICIPAL, 2020. *Levantamiento en campo de la información estadística y cartográfica de zonas de riesgo y registros administrativos.*

DIRECCIÓN MUNICIPAL DE EDUCACIÓN, 2020.

COORDINACIÓN MUNICIPAL DE ECOLOGÍA, 2020.

COORDINACIÓN MUNICIPAL DE DESARROLLO URBANO, 2020.

DIRECCIÓN MUNICIPAL DEL DEPORTE, 2020.

COORDINACIÓN MUNICIPAL DE SALUD, 2020.

ORANISMO PÚBLICO DESCENTRALIZADO DE AGUA POTABLE ALCANTARILLADO Y SANEAMIENTO MUNICIPAL, 2020.

COLABORADORES

La realización del presente documento es la culminación de un arduo y constante trabajo que se ha desarrollado durante la administración 2019-2021, con la participación activa en la **recopilación y actualización de información** estadística y georeferencia de los subsistemas perturbador, afectable y regulador por parte del personal de la Unidad de Protección Civil de Tenango del Valle, mientras que las actividades de **diseño, captura, edición corrección e impresión digital** fueron llevadas a cabo por el personal del Departamento de Geoprocesamiento y Base de Datos, de la Coordinación General de Protección Civil del Estado de México, utilizando tecnología de Sistemas de Información Geográfica e integrada al Sistema Estatal de Riesgos.

Este trabajo se concluyó en el mes de diciembre del 2020.



AYUNTAMIENTO DE TENANGO DEL VALLE, ESTADO DE MÉXICO

JUAN CARLOS CARBAJAL CASTILLO	COORDINADOR DE PROTECCIÓN CIVIL MUNICIPAL.
FIDEL ALFREDO LÓPEZ NAVA	RESPONSABLE DEL ATLAS DE RIESGOS
MIGUEL ÁNGEL MARCIAL JIMÉNEZ	RESPONSABLE DEL ATLAS DE RIESGOS

Esta información se elaboró con el apoyo de métodos automatizados y se cuenta con respaldos digitales para su consulta, los cuales forman parte del Sistema Estatal de Riesgos del Estado de México.

Solicitamos al usuario notificar cualquier error u omisión que encontrara en este documento a:

- **Coordinación General de Protección Civil del Estado de México.**
Blvrd. Adolfo López S/N, km. 4.1, Col. Las Cultura, Zinacantepec.
Teléfonos y fax: 01(722)2-13-23-44 y 2-13-17-48.
- **Dirección Municipal de Protección Civil**
Dirección, Boulevard Narciso Bassols #102
Telefonos: 7171440404.



AYUNTAMIENTO CONSTITUCIONAL DE TENANGO DEL VALLE, ESTADO DE MÉXICO, 2019-2021

2. RELACIÓN DETALLADA DEL CONTINGENTE ECONÓMICO DE LITIGIOS LABORALES EN CONTRA DEL AYUNTAMIENTO DE TENANGO DEL VALLE, ESTADO DE MÉXICO, CORRESPONDIENTE AL MES DE DICIEMBRE DE 2020

Con fundamento en lo dispuesto por el artículo 48 fracción IV Bis, IV Ter y VI Ter de la Ley Orgánica Municipal del Estado de México, el Presidente Municipal Constitucional de Tenango del Valle, Estado de México, ingeniero Pablo Iván Guadarrama Mendoza, en fecha veintiocho de enero de dos mil veintiuno, en el marco de la Septuagésima Cuarta Sesión Ordinaria de Cabildo, hizo entrega de la relación detallada del contingente económico de litigios laborales en contra de este Ayuntamiento, en su versión pública en cumplimiento a las disposiciones de la Ley de Transparencia y Acceso a la Información Pública del Estado de México y Municipios y la Ley de Protección de Datos Personales en Posesión de Sujetos Obligados del Estado México y Municipios.

Con motivo de la contingencia causada por el virus SARS-CoV2 (COVID-19) y el Acuerdo por el que el pleno del Tribunal Estatal de Conciliación y Arbitraje, declara como inhábiles los días comprendidos del 20 de marzo al veinte de abril de 2020 de fecha 19 de marzo de 2020, y Acuerdo del pleno del Tribunal Estatal de Conciliación y Arbitraje, que prorroga la suspensión de labores por el período comprendido del 1 de junio de 2020 y hasta en tanto las autoridades sanitarias correspondientes determinen la reanudación de actividades gubernamentales de fecha 29 de mayo de 2020, las actividades del Tribunal Estatal de Conciliación y Arbitraje se encuentran suspendidas desde el pasado día 20 de abril, por lo que no existe incremento alguno en el contingente económico del Ayuntamiento con motivo de laudos.

Es por ello que tomando en consideración las obligaciones del Ayuntamiento en cuanto al pago de laudos y terminación de relaciones laborales, así como con el objeto de dar continuidad y seguimiento adecuado a las demandas laborales seguidas en contra de este Ayuntamiento y con el fin de evitar el adeudo económico que afecte la hacienda municipal de Tenango del Valle, Estado de México, se emite el presente contingente económico del mes de **diciembre** de 2020:



No.	EXP	ACTORES	INICIO	IMPORTE LAUDO	AUMENTA LAUDO	ESTADO PROCESAL	FECHA ACTUACIÓN	OBSERVACIONES
1	2022/2018	*	-	-	-	-	-	Desistimiento de demanda
2	437/2011	*	02/06/2011	\$11,493.41	No aumenta	Se promovió prescripción	22/01/2019	Pendiente acuerdo
3	314/2013	*	07/02/2013	\$7,765.69	No aumenta	Se promovió prescripción	22/01/2019	Pendiente acuerdo
4	389/2016	*	15/02/2016	\$130.412.99	Si aumenta el 9% anual. diario aumenta \$24.05	Se promovió amparo contra laudo	24/05/2018	07/12/2018 Expediente turnado para ejecutoria
5	457/2016	*	16/02/2016	-\$157,738.91	---	Se acordó favorable la petición de declaración de prescripción	15/03/2019	En fecha 22 de abril 2019, se notificó acuerdo de fecha 15 de marzo 2019, mediante el cual se determina la prescripción de la acción para cobrar el laudo y se ordena el archivo del expediente. monto final \$157,738.91 Juan Velázquez Velázquez
6	661/2016	*	03/03/2016	\$13,035.94	No aumenta	Se promovió prescripción	22/01/2019	Pendiente acuerdo
7	707/2016	*	08/03/2016	\$424,184.55	Si aumenta el 9% anual. diario aumenta \$79.24	La parte actora promovió amparo contra laudo	06/03/2018	En Tribunal Colegiado
8	734/2016	*	11/03/2016	\$5,632.00	\$230.00	Se promovió prescripción	22/01/2019	Pendiente acuerdo
9	775/2016	*	16/03/2016	\$15,000.00	\$100.00	Se promovió prescripción	25/01/2019	Pendiente acuerdo
10	785/2016	*	22/03/2016	\$12,000.00	\$200.00	La parte actora no ha realizado promoción		Pendiente
11	939/2016	*	18/04/2016	-\$21,785.63	---	Se acordó favorable la petición de declaración de prescripción	26/03/2019	En fecha 22 de abril 2019, se notificó acuerdo de fecha 26 de marzo 2019, mediante el cual se determina la prescripción de la acción para cobrar el laudo y se ordena el archivo del expediente. monto final \$148,440.63. Juan Carlos Tagle Boix
12	1467/2016	*	14/09/2016	\$1,177.042.35	-	Ejecución	13/11/2018	Se atendió requerimiento de pago 14/03/2019.



13	1466/2016	*	14/09/2016	-\$1,103,101.82	-	Embargo 16/01/2019	16/01/2019	Actor 1: \$616,131.83 Actor 2: \$486,969.99 Total: \$1,103,101.82 En fecha 15 de septiembre de 2020 se terminó de pagar \$670,000.00
14	1758/2016	*	23/11/2016	\$17,993.14	No aumenta	La parte actora promovió amparo contra laudo	09/02/2018	Se encuentra en Tribunal Colegiado
15	318/2017	*	24/02/2017	\$10,000.00				Pendiente de acuerdo
16	600/2017	*	12/04/2017	\$254,891.68		Ejecución	17/12/2018	Se practicó requerimiento de pago en instalaciones del DIF
				\$1,935,802.82	Total			

* Se suprime el dato en atención a la Ley de Transparencia y Acceso a la Información Pública del Estado de México y Municipios, y la Ley de Protección de Datos Personales en Posesión de Sujetos Obligados del Estado de México y Municipios.

Sin que se hayan presentado cambios respecto al contingente económico presentado en el mes próximo anterior (**noviembre**).

Relación de la cual resalta lo siguiente:

1. De laudos de contenido económico presentados, todos son de administraciones anteriores a este Ayuntamiento 2019-2021;

2. En los laudos emitidos en los expedientes: 437/2011; 314/2013; 457/2016; 661/2016; 734/2016; 775/2016; y, 939/2016, se promovió al inicio de la administración 2019-2021, por la representación legal, el correspondiente incidente de prescripción por inactividad procesal de la parte actora en la tramitación de la ejecución.

En la presentación del contingente económico correspondiente al mes de abril de 2019, se informó de la procedencia de prescripción de dos expedientes, siendo los siguientes:

a) Expediente 939/2016 del actor J C T B* mediante acuerdo de fecha 26 de marzo de 2019, por el cual se determina la prescripción de la acción para cobrar el laudo y se ordena el archivo del expediente, con un monto final de \$148,440.63.

b) Expediente 457/2016 del actor J V V* mediante acuerdo de fecha 15 de marzo de 2019, por el cual se determina la prescripción de la acción para



cobrar el laudo y se ordena el archivo del expediente, con un monto final de \$157,738.91.

Resulta procedente aclarar que las partes actoras cuentan con el derecho de promover el juicio de amparo indirecto y que existe la posibilidad que puedan verse favorecidos con su otorgamiento, lo cual, como consecuencia, traería de nueva cuenta a la vida jurídica el laudo y su anexión al contingente económico. Sin embargo, a la fecha no se ha notificado al Ayuntamiento sobre algún juicio de amparo de esa índole;

3. La causa de la falta de pago de la relación que se presenta del contingente económico de laudos, es debido a la insuficiencia de recursos económicos; y,

4. En el expediente del juicio laboral 1468/2016 por el importe de actor 1: \$616,131.83 y actor 2: \$486,969.99 y un importe total de \$1,103,101.82, con la finalidad de evitar daños y perjuicios al Ayuntamiento, con fecha 16 de diciembre de 2019, se celebró convenio con los dos actores del juicio por la cantidad de \$335,000.00 para cada uno de los actores en juicio, con un importe total de \$670,000.00 para pagarse en ocho parcialidades mensuales, las primeras siete por \$40,000.00 y una última de \$55,000.00, comenzando a partir del día 20 de febrero de 2020 y terminando el 15 de septiembre de 2020, dando a conocer que los pagos mensuales se han realizado oportunamente y en fecha 15 de septiembre 2020 se ha dado cumplimiento cabal al laudo emitido, por lo que se realiza la correspondiente adecuación del contingente económico de laudos.

Derivado de lo anterior, a partir de la entrada en vigor de las reformas a la Ley Orgánica Municipal del Estado de México y Ley del Trabajo de los Servidores Públicos del Estado de México y Municipios, se han implementado las acciones correspondientes a la prevención de cualquier tipo de conflicto laboral.


De igual manera, en términos del artículo 48 fracción VI Ter de la Ley Orgánica Municipal del Estado de México, se informa al cabildo que, durante el mes de **diciembre** de dos mil veinte, causaron baja como servidores públicos 33 personas por rescisión, sin que se registren bajas por terminación laboral, de las cuales se calculó el pago de sus prestaciones legales en términos de la Ley del Trabajo de los Servidores Públicos del Estado de México y Municipios.

Se tiene por presentado al Presidente Municipal Constitucional, ingeniero Pablo Iván Guadarrama Mendoza, haciendo la entrega al cabildo de la relación mensual detallada del contingente económico de litigios laborales en contra del Ayuntamiento de Tenango del Valle, Estado de México, así como de la terminación y rescisión de



las relaciones laborales, independientemente de su causa, correspondiente al mes de **diciembre** de dos mil veinte; publíquese el presente informe en la *Gaceta Municipal* de Tenango del Valle, Estado de México, órgano oficial de difusión del Gobierno Municipal.

DR. NAHUM MIGUEL MENDOZA MORALES
SECRETARIO DEL AYUNTAMIENTO
(RÚBRICA)





**AYUNTAMIENTO CONSTITUCIONAL DE TENANGO DEL VALLE,
ESTADO DE MÉXICO, 2019-2021**

3. ACUERDOS DE CABILDO DEL MES DE ENERO DE 2021

**VIGÉSIMA SEGUNDA SESIÓN EXTRAORDINARIA
07 de enero de 2021**

Con fundamento en lo dispuesto por el artículo 115 fracción I de la Constitución Política de los Estados Unidos Mexicanos; artículos 113, 122 y 123 de la Constitución Política del Estado Libre y Soberano de México; artículos 27, 28, 29 primer párrafo y 30 de la Ley Orgánica Municipal del Estado de México; artículos 18, 19, 20 y 21 del Bando Municipal de Tenango del Valle, Estado de México, 2019; y, artículos 2.9, 2.10 y 2.49 del Código Reglamentario del Municipio de Tenango del Valle, Estado de México, por unanimidad de votos de los integrantes del Ayuntamiento de Tenango del Valle, Estado de México, se aprueba el siguiente:

Acuerdo

Acuerdo 001/2021. Se aprueba la dispensa de la lectura y el Acta de la sesión anterior.

Con fundamento en lo dispuesto por el artículo 115 fracción I de la Constitución Política de los Estados Unidos Mexicanos; artículos 113, 122 y 123 de la Constitución Política del Estado Libre y Soberano de México; artículos 27, 28, 29 primer párrafo y 30 de la Ley Orgánica Municipal del Estado de México; artículos 18, 19, 20 y 21 del Bando Municipal de Tenango del Valle, Estado de México, 2019; y, artículos 2.9, 2.10 y 2.49 del Código Reglamentario del Municipio de Tenango del Valle, Estado de México, por unanimidad de votos de los integrantes del Ayuntamiento de Tenango del Valle, Estado de México, se aprueba el siguiente:

Acuerdo

Acuerdo 002/2021. Se aprueba el Orden del día para la Vigésima Segunda Sesión Extraordinaria de Cabildo.



Con fundamento en lo dispuesto por el artículo 115 fracción I de la Constitución Política de los Estados Unidos Mexicanos; artículos 113, 122 y 123 de la Constitución Política del Estado Libre y Soberano de México; artículos 27, 28, 29 primer párrafo y 30 de la Ley Orgánica Municipal del Estado de México; artículos 18, 19, 20 y 21 del Bando Municipal de Tenango del Valle, Estado de México, 2019; y, artículos 2.9, 2.10 y 2.49 del Código Reglamentario del Municipio de Tenango del Valle, Estado de México, por unanimidad de votos de los integrantes del Ayuntamiento de Tenango del Valle, Estado de México, se aprueban los siguientes:

Acuerdos

Acuerdo 003/2021. Se aprueba por el Ayuntamiento de Tenango del Valle, Estado de México, ampliar la suspensión de todas las actividades no esenciales de la administración pública municipal en términos procesales y trámites ordinarios, reanudándose las actividades hasta el 18 de enero del presente año.

Acuerdo 004/2021. Se habilitan las áreas que realizan actividades esenciales, como son de manera enunciativa mas no limitativa, la Dirección de Seguridad Pública, la Coordinación de Protección Civil, la Dirección de Servicios Públicos, la Tesorería Municipal, Catastro Municipal, la Dirección de Obras Públicas, Desarrollo Urbano y Ecología, la Dirección de Administración y la Contraloría Municipal, las cuales podrán continuar con sus actividades esenciales, de ser el caso, a partir del 7 de enero del presente año, extremando las medidas sanitarias que les permitan evitar posibles contagios.

Acuerdo 005/2021. Se instruye al Secretario del Ayuntamiento para que, en ejercicio de sus facultades, notifique los presentes acuerdos a la Dirección de Administración de este Ayuntamiento y a los titulares de los organismos descentralizados, organismos desconcentrados y organismo autónomo.

Acuerdo 006/2021. Los presentes acuerdos entrarán en vigor a partir de la fecha de su aprobación.

Acuerdo 007/2021. Publíquense los presentes acuerdos en la *Gaceta Municipal* de Tenango del Valle Estado de México, órgano oficial de difusión del Gobierno Municipal.

Con fundamento en lo dispuesto por el artículo 115 fracción I de la Constitución Política de los Estados Unidos Mexicanos; artículos 113, 122 y 123 de la Constitución Política del Estado Libre y Soberano de México; artículos 27, 28, 29



primer párrafo y 30 de la Ley Orgánica Municipal del Estado de México; artículos 18, 19, 20 y 21 del Bando Municipal de Tenango del Valle, Estado de México, 2019; y, artículos 2.9, 2.10 y 2.49 del Código Reglamentario del Municipio de Tenango del Valle, Estado de México, por mayoría de votos de los integrantes del Ayuntamiento de Tenango del Valle, Estado de México, con el registro de votación siguiente:

A favor: Presidente Municipal Constitucional, síndico, primero, segunda, tercero, cuarta, quinto, noveno y décima regidora.

En contra: Octavo regidor.

Se aprueban los siguientes:

Acuerdos

Acuerdo 008/2021. Se aprueba por los integrantes del Ayuntamiento de Tenango del Valle, Estado de México, el cambio temporal del recinto oficial para la celebración de las sesiones de cabildo a las instalaciones del Teatro Municipal, ubicado en Plaza de la Constitución número 101, colonia centro, Tenango de Arista, Municipio de Tenango del Valle, Estado de México

Acuerdo 009/2021. El presente Acuerdo entrará en vigor a partir de la fecha de su aprobación.

Con fundamento en lo dispuesto por el artículo 115 fracción I de la Constitución Política de los Estados Unidos Mexicanos; artículos 113, 122 y 123 de la Constitución Política del Estado Libre y Soberano de México; artículos 27, 28, 29 primer párrafo y 30 de la Ley Orgánica Municipal del Estado de México; artículos 18, 19, 20 y 21 del Bando Municipal de Tenango del Valle, Estado de México, 2019; y, artículos 2.9, 2.10 y 2.49 del Código Reglamentario del Municipio de Tenango del Valle, Estado de México, por unanimidad de votos de los integrantes del Ayuntamiento de Tenango del Valle, Estado de México, se aprueban los siguientes:

Acuerdos

Acuerdo 010/2021. Se aprueba otorgar la bonificación del 8% por concepto de pago del impuesto predial durante el mes de enero de 2021; así como del estímulo adicional a contribuyentes cumplidos de un porcentaje del 8%, durante el mes de enero; de igual forma, durante el ejercicio fiscal 2020 la bonificación del 34% a favor de pensionados, jubilados, huérfanos, menores de 18 años, personas con discapacidad,



adultos mayores, viudas o viudos sin ingresos fijos y aquellas personas físicas cuya percepción diaria no rebase tres salarios mínimos. En cualquier caso, el monto a pagar por concepto de impuesto predial no podrá ser inferior a la cuota fija establecida en el rango 1 de la tarifa del artículo 109 del Código Financiero del Estado de México y Municipios; lo anterior hasta en tanto se lleve a cabo la aprobación y publicación oficial de la Ley de Ingresos de los Municipios para el ejercicio fiscal 2021.

Acuerdo 011/2021. Se aprueba otorgar a favor de los propietarios y/o poseedores de inmuebles, estímulos fiscales a través de bonificaciones hasta del 10% en el pago del impuesto predial, siempre que acrediten el manejo integral de residuos sólidos urbanos y/o la práctica de acciones de impacto dirigidas a la sostenibilidad del medio ambiente, según lo previsto por las disposiciones que rigen la materia. Lo anterior, previa emisión del dictamen de procedencia que para tal efecto expida la Coordinación de Ecología de la Dirección de Obras Públicas, Desarrollo Urbano y Ecología, y hasta en tanto se lleve a cabo la aprobación y publicación oficial de la Ley de Ingresos de los Municipios para el ejercicio fiscal 2021.

Acuerdo 012/2021. Se aprueba a los sujetos del impuesto predial, contra el impuesto predial determinado, compensar hasta una cantidad igual al 50% del valor total de la inversión que realicen en la adquisición, instalación y operación de energía fotovoltaica para generar y utilizar energía limpia en el inmueble del que se trate, siempre y cuando esa inversión se realice cumpliendo con los requisitos fiscales que establecen los artículos 29 y 29-A del Código Fiscal de la Federación. El porcentaje referido en el párrafo anterior será compensable únicamente durante cinco ejercicios fiscales, en una quinta parte cada año, esto es, en el ejercicio fiscal que realice la inversión y en los cuatro inmediatos posteriores. La compensación en ningún caso generará saldo a favor del impuesto predial. Tratándose de la venta del inmueble respecto del cual se hubiese generado la compensación, subsistirá el derecho a continuar compensando el citado monto en el plazo establecido en el párrafo inmediato anterior, siempre y cuando la operación se celebre ante fedatario público y hasta en tanto se lleve a cabo la aprobación y publicación oficial de la Ley de Ingresos de los Municipios para el ejercicio fiscal 2021, así como las modificaciones del Código Financiero del Estado de México y Municipios.

Acuerdo 013/2021. Notifíquese al tesorero municipal para que, en uso de sus atribuciones, dé cumplimiento a los presentes acuerdos.

Acuerdo 014/2021. Publíquense los presentes acuerdos en la *Gaceta Municipal* de Tenango del Valle, Estado de México, órgano oficial de difusión del Gobierno Municipal.



SEPTUAGÉSIMA SEGUNDA SESIÓN ORDINARIA 14 de enero de 2021

Con fundamento en lo dispuesto por el artículo 115 fracción I de la Constitución Política de los Estados Unidos Mexicanos; artículos 113, 122 y 123 de la Constitución Política del Estado Libre y Soberano de México; artículos 27, 28, 29 primer párrafo y 30 de la Ley Orgánica Municipal del Estado de México; artículos 18, 19, 20 y 21 del Bando Municipal de Tenango del Valle, Estado de México, 2019; y, artículos 2.9, 2.10 y 2.49 del Código Reglamentario del Municipio de Tenango del Valle, Estado de México, por unanimidad de votos de los integrantes del Ayuntamiento de Tenango del Valle, Estado de México, se aprueba el siguiente:

Acuerdo

Acuerdo 001/2021. Se aprueba la dispensa de la lectura y el Acta de la sesión anterior.

Con fundamento en lo dispuesto por el artículo 115 fracción I de la Constitución Política de los Estados Unidos Mexicanos; artículos 113, 122 y 123 de la Constitución Política del Estado Libre y Soberano de México; artículos 27, 28, 29 primer párrafo y 30 de la Ley Orgánica Municipal del Estado de México; artículos 18, 19, 20 y 21 del Bando Municipal de Tenango del Valle, Estado de México, 2019; y, artículos 2.9, 2.10 y 2.49 del Código Reglamentario del Municipio de Tenango del Valle, Estado de México, por unanimidad de votos de los integrantes del Ayuntamiento de Tenango del Valle, Estado de México, se aprueba el siguiente:

Acuerdo

Acuerdo 002/2021. Se aprueba el Orden del día para la Septuagésima Segunda Sesión Ordinaria de Cabildo.

Con fundamento en lo dispuesto por el artículo 115 fracción I de la Constitución Política de los Estados Unidos Mexicanos; artículos 113, 122 y 123 de la Constitución Política del Estado Libre y Soberano de México; artículos 27, 28, 29 primer párrafo y 30 de la Ley Orgánica Municipal del Estado de México; artículos 18, 19, 20 y 21 del Bando Municipal de Tenango del Valle, Estado de México, 2019; y, artículos 2.9, 2.10 y 2.49 del Código Reglamentario del Municipio de



Tenango del Valle, Estado de México, por unanimidad de votos de los integrantes del Ayuntamiento de Tenango del Valle, Estado de México, se aprueban los siguientes:

Acuerdos

Acuerdo 003/2021. Se aprueba otorgar la bonificación del 8% por concepto de pago del impuesto predial durante el mes de enero de 2021; así como del estímulo adicional a contribuyentes cumplidos de un porcentaje del 8%, durante el mes de enero; de igual forma, durante el ejercicio fiscal 2020 la bonificación del 34% a favor de pensionados, jubilados, huérfanos, menores de 18 años, personas con discapacidad, adultos mayores, viudas o viudos sin ingresos fijos y aquellas personas físicas cuya percepción diaria no rebase tres salarios mínimos. En cualquier caso, el monto a pagar por concepto de impuesto predial no podrá ser inferior a la cuota fija establecida en el rango 1 de la tarifa del artículo 109 del Código Financiero del Estado de México y Municipios; lo anterior hasta en tanto se lleve a cabo la aprobación y publicación oficial de la Ley de Ingresos de los Municipios para el ejercicio fiscal 2021.

Acuerdo 004/2021. Se aprueba otorgar a favor de los propietarios y/o poseedores de inmuebles, estímulos fiscales a través de bonificaciones hasta del 10% en el pago del impuesto predial, siempre que acrediten el manejo integral de residuos sólidos urbanos y/o la práctica de acciones de impacto dirigidas a la sostenibilidad del medio ambiente, según lo previsto por las disposiciones que rigen la materia. Lo anterior, previa emisión del dictamen de procedencia que para tal efecto expida la Coordinación de Ecología de la Dirección de Obras Públicas, Desarrollo Urbano y Ecología, y hasta en tanto se lleve a cabo la aprobación y publicación oficial de la Ley de Ingresos de los Municipios para el ejercicio fiscal 2021.

Acuerdo 005/2021. Se aprueba a los sujetos del impuesto predial, contra el impuesto predial determinado, compensar hasta una cantidad igual al 50% del valor total de la inversión que realicen en la adquisición, instalación y operación de energía fotovoltaica para generar y utilizar energía limpia en el inmueble del que se trate, siempre y cuando esa inversión se realice cumpliendo con los requisitos fiscales que establecen los artículos 29 y 29-A del Código Fiscal de la Federación. El porcentaje referido en el párrafo anterior será compensable únicamente durante cinco ejercicios fiscales, en una quinta parte cada año, esto es, en el ejercicio fiscal que realice la inversión y en los cuatro inmediatos posteriores. La compensación en ningún caso generará saldo a favor del impuesto predial. Tratándose de la venta del inmueble respecto del cual se hubiese generado la compensación, subsistirá el derecho a continuar compensando el citado monto en el plazo establecido en el párrafo



inmediato anterior, siempre y cuando la operación se celebre ante fedatario público y hasta en tanto se lleve a cabo la aprobación y publicación oficial de la Ley de Ingresos de los Municipios para el ejercicio fiscal 2021, así como las modificaciones del Código Financiero del Estado de México y Municipios.

Acuerdo 006/2021. Notifíquese al tesorero municipal para que, en uso de sus atribuciones, dé cumplimiento a los presentes acuerdos.

Acuerdo 007/2021. Publíquense los presentes acuerdos en la *Gaceta Municipal* de Tenango del Valle, Estado de México, órgano oficial de difusión del Gobierno Municipal.

Con fundamento en lo dispuesto por el artículo 115 fracción I de la Constitución Política de los Estados Unidos Mexicanos; artículos 113, 122 y 123 de la Constitución Política del Estado Libre y Soberano de México; artículos 27, 28, 29 primer párrafo y 30 de la Ley Orgánica Municipal del Estado de México; artículos 18, 19, 20 y 21 del Bando Municipal de Tenango del Valle, Estado de México, 2019; y, artículos 2.9, 2.10 y 2.49 del Código Reglamentario del Municipio de Tenango del Valle, Estado de México, por unanimidad de votos de los integrantes del Ayuntamiento de Tenango del Valle, Estado de México, se aprueban los siguientes:

Acuerdos

Acuerdo 008/2021. Los integrantes del Ayuntamiento aprueban el informe del Reporte Anual de Metas e Indicadores de Desempeño Regulatorio del Programa Anual de Mejora Regulatoria del Municipio de Tenango del Valle, Estado de México, 2020, de conformidad con lo siguiente:

Dependencia	Nombre del Trámite	% Atendido sin mejora	% Atendido con mejora
Desarrollo Económico	Licencias de Funcionamiento	0%	100%
Secretaría del Ayuntamiento	Expedición de cartillas de identidad militar	25%	75%
Sistema Municipal DIF	Citas con médico	0%	100%

	especialista		
Cultura	Inscripción a Talleres y actividades culturales	47%	53%
OPDAPAS	Solicitud de constancia de no adeudo	86%	14%
Desarrollo Urbano	Licencia de alineamiento	42%	58%
Contraloría	Quejas y denuncias	100%	0%
Derechos Humanos	Capacitación en materia de Derechos Humanos	30%	70%
Instituto Municipal de la Mujer	Impartición de platicas, conferencias y talleres	0%	100%
Desarrollo Agropecuario	Desazolve de ríos, presas y zanjas	40%	60%
Jurídico	Acta de extravío de documentos	67%	33%
Catastro	Levantamiento topográfico catastral	100%	0%
Ingresos	Certificación de no adeudo predial	89%	11%
Educación	Servicio de bibliotecas municipales	98%	2%
Salud	Campaña de recolección de medicamentos	10%	90%
Seguridad	Tiempo de respuesta a emergencias	49%	51%
IMJUVE	Conferencias	43%	57%
Servicios Públicos	Recolección de residuos sólidos	8%	92%
IMCUFIDE	Préstamo de	39%	61%



	instalaciones deportivas		
--	--------------------------	--	--

Acuerdo 009/2021. Notifíquese al Coordinador General Municipal de Mejora Regulatoria para que, en el ámbito de sus atribuciones, dé cumplimiento al presente Acuerdo.

Acuerdo 010/2021. Los presentes acuerdos entrarán en vigor a partir de la fecha de su aprobación.

Acuerdo 011/2021. Publíquense los presentes acuerdos en la *Gaceta Municipal* de Tenango del Valle, Estado de México, órgano oficial de difusión del Gobierno Municipal.

Con fundamento en lo dispuesto por el artículo 115 fracción I de la Constitución Política de los Estados Unidos Mexicanos; artículos 113, 122 y 123 de la Constitución Política del Estado Libre y Soberano de México; artículos 27, 28, 29 primer párrafo y 30 de la Ley Orgánica Municipal del Estado de México; artículos 18, 19, 20 y 21 del Bando Municipal de Tenango del Valle, Estado de México, 2019; y, artículos 2.9, 2.10 y 2.49 del Código Reglamentario del Municipio de Tenango del Valle, Estado de México, por unanimidad de votos de los integrantes del Ayuntamiento de Tenango del Valle, Estado de México, se aprueban los siguientes:

Acuerdos

Acuerdo 012/2021. Se aprueba el Programa Municipal de Mejora Regulatoria de Tenango del Valle, Estado de México, 2021, de conformidad con lo expuesto.

Acuerdo 013/2021. Notifíquese al Coordinador General de Mejora Regulatoria para que, en el ámbito de sus atribuciones, dé seguimiento y cumplimiento al mismo.

Acuerdo 014/2021. Publíquense los presentes acuerdos en la *Gaceta Municipal* de Tenango del Valle, Estado de México, órgano oficial de difusión del Gobierno Municipal.

SEPTUAGÉSIMA TERCERA SESIÓN ORDINARIA 21 de enero de 2021

Con fundamento en lo dispuesto por el artículo 115 fracción I de la Constitución Política de los Estados Unidos Mexicanos; artículos 113, 122 y 123 de la



Constitución Política del Estado Libre y Soberano de México; artículos 27, 28, 29 primer párrafo y 30 de la Ley Orgánica Municipal del Estado de México; artículos 18, 19, 20 y 21 del Bando Municipal de Tenango del Valle, Estado de México, 2019; y, artículos 2.9, 2.10 y 2.49 del Código Reglamentario del Municipio de Tenango del Valle, Estado de México, por unanimidad de votos de los integrantes del Ayuntamiento de Tenango del Valle, Estado de México, se aprueba el siguiente:

Acuerdo

Acuerdo 001/2021. Se aprueba la dispensa de la lectura y el Acta de la sesión anterior.

Con fundamento en lo dispuesto por el artículo 115 fracción I de la Constitución Política de los Estados Unidos Mexicanos; artículos 113, 122 y 123 de la Constitución Política del Estado Libre y Soberano de México; artículos 27, 28, 29 primer párrafo y 30 de la Ley Orgánica Municipal del Estado de México; artículos 18, 19, 20 y 21 del Bando Municipal de Tenango del Valle, Estado de México, 2019; y, artículos 2.9, 2.10 y 2.49 del Código Reglamentario del Municipio de Tenango del Valle, Estado de México, por unanimidad de votos de los integrantes del Ayuntamiento de Tenango del Valle, Estado de México, se aprueba el siguiente:

Acuerdo

Acuerdo 002/2021. Se aprueba el Orden del día para la Septuagésima Tercera Sesión Ordinaria de Cabildo.

Con fundamento en lo dispuesto por el artículo 115 fracción I de la Constitución Política de los Estados Unidos Mexicanos; artículos 113, 122 y 123 de la Constitución Política del Estado Libre y Soberano de México; artículos 27, 28, 29 primer párrafo y 30 de la Ley Orgánica Municipal del Estado de México; artículos 18, 19, 20 y 21 del Bando Municipal de Tenango del Valle, Estado de México, 2019; y, artículos 2.9, 2.10 y 2.49 del Código Reglamentario del Municipio de Tenango del Valle, Estado de México, por unanimidad de votos de los integrantes del Ayuntamiento de Tenango del Valle, Estado de México, se aprueban los siguientes:



Acuerdos

Acuerdo 003/2021. El Ayuntamiento aprueba las reformas y adiciones el Bando Municipal de Tenango del Valle, Estado de México, 2021.

Acuerdo 004/2021. Se instruye al Presidente Municipal y al Secretario del Ayuntamiento, realizar su publicación correspondiente de acuerdo a lo que marcan las leyes en la materia.

Acuerdo 005/2021. El Bando Municipal de Tenango del Valle, Estado de México, 2021, entrará en vigor a partir del día 5 de febrero del presente año.

Con fundamento en lo dispuesto por el artículo 115 fracción I de la Constitución Política de los Estados Unidos Mexicanos; artículos 113, 122 y 123 de la Constitución Política del Estado Libre y Soberano de México; artículos 27, 28, 29 primer párrafo y 30 de la Ley Orgánica Municipal del Estado de México; artículos 18, 19, 20 y 21 del Bando Municipal de Tenango del Valle, Estado de México, 2019; y, artículos 2.9, 2.10 y 2.49 del Código Reglamentario del Municipio de Tenango del Valle, Estado de México, por unanimidad de votos de los integrantes del Ayuntamiento de Tenango del Valle, Estado de México, se aprueban los siguientes:

Acuerdos

Acuerdo 006/2021. Se aprueba por los integrantes del Ayuntamiento el Atlas de Riesgos de Tenango del Valle, Estado de México, 2020, de acuerdo al **Anexo Único**.

Acuerdo 007/2021. Se instruye al Secretario del Ayuntamiento para que, en ejercicio de sus facultades, notifique este Acuerdo al titular de la Coordinación Municipal de Protección Civil y dé este su debido cumplimiento.

Acuerdo 008/2021. Los presentes acuerdos entrarán en vigor a partir de la fecha de su aprobación.

Acuerdo 009/2021. Publíquense los presentes acuerdos en la *Gaceta Municipal* de Tenango del Valle, Estado de México, órgano oficial de difusión del Gobierno Municipal.



SEPTUAGÉSIMA CUARTA SESIÓN ORDINARIA 28 de enero de 2021

Con fundamento en lo dispuesto por el artículo 115 fracción I de la Constitución Política de los Estados Unidos Mexicanos; artículos 113, 122 y 123 de la Constitución Política del Estado Libre y Soberano de México; artículos 27, 28, 29 primer párrafo y 30 de la Ley Orgánica Municipal del Estado de México; artículos 18, 19, 20 y 21 del Bando Municipal de Tenango del Valle, Estado de México, 2019; y, artículos 2.9, 2.10 y 2.49 del Código Reglamentario del Municipio de Tenango del Valle, Estado de México, por unanimidad de votos de los integrantes del Ayuntamiento de Tenango del Valle, Estado de México, se aprueba el siguiente:

Acuerdo

Acuerdo 001/2021. Se aprueba la dispensa de la lectura y el Acta de la sesión anterior.

Con fundamento en lo dispuesto por el artículo 115 fracción I de la Constitución Política de los Estados Unidos Mexicanos; artículos 113, 122 y 123 de la Constitución Política del Estado Libre y Soberano de México; artículos 27, 28, 29 primer párrafo y 30 de la Ley Orgánica Municipal del Estado de México; artículos 18, 19, 20 y 21 del Bando Municipal de Tenango del Valle, Estado de México, 2019; y, artículos 2.9, 2.10 y 2.49 del Código Reglamentario del Municipio de Tenango del Valle, Estado de México, por unanimidad de votos de los integrantes del Ayuntamiento de Tenango del Valle, Estado de México, se aprueba el siguiente:

Acuerdo

Acuerdo 002/2021. Se aprueba el Orden del día para la Septuagésima Cuarta Sesión Ordinaria de Cabildo.

Con fundamento en lo dispuesto por el artículo 115 fracción I de la Constitución Política de los Estados Unidos Mexicanos; artículos 113, 122 y 123 de la Constitución Política del Estado Libre y Soberano de México; artículos 27, 28, 29 primer párrafo y 30 de la Ley Orgánica Municipal del Estado de México; artículos 18, 19, 20 y 21 del Bando Municipal de Tenango del Valle, Estado de México, 2019; y, artículos 2.9, 2.10 y 2.49 del Código Reglamentario del Municipio de



Tenango del Valle, Estado de México, por unanimidad de votos de los integrantes del Ayuntamiento de Tenango del Valle, Estado de México, se aprueban los siguientes:

Acuerdos

Acuerdo 003/2021. Se aprueba por este Ayuntamiento, la solicitud del Ing. Pablo Iván Guadarrama Mendoza, Presidente Municipal Constitucional, para que se realicen auditorías al ejercicio de los recursos del ejercicio fiscal 2020, ejecutados por la administración 2019-2021, por parte de las diversas instancias, tales como el Órgano Superior de Fiscalización del Estado de México, la Secretaría de la Contraloría del Gobierno del Estado de México, la Auditoría Superior de la Federación y/o la Secretaría de la Función Pública, entre otras.

Acuerdo 004/2021. Se instruye al Secretario del Ayuntamiento para que, en ejercicio de sus facultades, notifique este Acuerdo al titular del Ejecutivo municipal para su cumplimiento en el marco de sus atribuciones.

Acuerdo 005/2021. Notifíquese al tesorero municipal para que, en el ejercicio de sus facultades, dé seguimiento y cumplimiento a los presentes acuerdos.

Acuerdo 006/2021. Los presentes acuerdos entrarán en vigor a partir de la fecha de su aprobación.

Acuerdo 007/2021. Publíquense los presentes acuerdos en la *Gaceta Municipal* de Tenango del Valle, Estado de México, órgano oficial de difusión del Gobierno Municipal.

Con fundamento en lo dispuesto por el artículo 115 fracción I de la Constitución Política de los Estados Unidos Mexicanos; artículos 113, 122 y 123 de la Constitución Política del Estado Libre y Soberano de México; artículos 27, 28, 29 primer párrafo y 30 de la Ley Orgánica Municipal del Estado de México; artículos 18, 19, 20 y 21 del Bando Municipal de Tenango del Valle, Estado de México, 2019; y, artículos 2.9, 2.10 y 2.49 del Código Reglamentario del Municipio de Tenango del Valle, Estado de México, por unanimidad de votos de los integrantes del Ayuntamiento de Tenango del Valle, Estado de México, se aprueban los siguientes:

Acuerdos

Acuerdo 008/2021. Se aprueba la adquisición de insumos (varios) por el Ayuntamiento de Tenango del Valle, Estado de México, para hacer frente a la



emergencia sanitaria derivada del virus SAR´S CoV-2, que ocasiona la enfermedad COVID-19; de manera enunciativa, más no limitativa de gel antibacterial, jabón, cloro, caretas, guantes, goggles, equipos tyvek, equipos de sanitización, concentradores de oxígeno, etc.

Acuerdo 009/2021. Se aprueba por este Ayuntamiento, que para el caso de los bienes muebles, de manera enunciativa, más no limitativa, de equipos sanitizantes, y concentradores de oxígeno, entre otros, el Ing. Pablo Iván Guadarrama Mendoza, como titular de Ejecutivo municipal, pueda llevar a cabo el préstamo a los diversos ciudadanos tenanguenses que lo ocupen de manera emergente (de 3 a 5 días), previa prescripción médica para el caso concreto de los concentradores de oxígeno, así también, para el cumplimiento de dicha autorización se deberá realizar en coordinación con la Cuarta Regiduría y la Coordinación de Protección Civil del municipio.

Acuerdo 010/2021. Se aprueba que el titular de la Tesorería Municipal, realice las adecuaciones presupuestales correspondientes con la finalidad de contar con la suficiencia que permita dar cumplimiento a los presentes acuerdos.

Acuerdo 011/2021. Los presentes acuerdos estarán en vigor durante la emergencia sanitaria del virus SAR´S CoV-2 que ocasiona la enfermedad COVID-19.

Acuerdo 012/2021. Publíquense los presentes acuerdos en la *Gaceta Municipal* de Tenango del Valle, Estado de México, órgano oficial de difusión del Gobierno Municipal.

Con fundamento en lo dispuesto por el artículo 115 fracción I de la Constitución Política de los Estados Unidos Mexicanos; artículos 113, 122 y 123 de la Constitución Política del Estado Libre y Soberano de México; artículos 27, 28, 29 primer párrafo y 30 de la Ley Orgánica Municipal del Estado de México; artículos 18, 19, 20 y 21 del Bando Municipal de Tenango del Valle, Estado de México, 2019; y, artículos 2.9, 2.10 y 2.49 del Código Reglamentario del Municipio de Tenango del Valle, Estado de México, por unanimidad de votos de los integrantes del Ayuntamiento de Tenango del Valle, Estado de México, se aprueban los siguientes:

Acuerdos

Acuerdo 013/2021. Se aprueba por este Ayuntamiento, otorgar la bonificación del 6% y 4% por concepto de pago del impuesto predial durante los meses de febrero y marzo respectivamente, del ejercicio fiscal 2021; así como del estímulo adicional a



contribuyentes cumplidos de un porcentaje del 6% y 2% durante los meses de febrero y marzo respectivamente; de igual forma, durante el ejercicio fiscal 2021 la bonificación del 34% a favor de pensionados, jubilados, huérfanos menores de 18 años, personas con discapacidad, adultos mayores, viudas o viudos sin ingresos fijos y aquellas personas físicas cuya percepción diaria no rebase los tres salarios mínimos, así como, a aquellas personas liberadas con motivo de amnistía estatal. En cualquier caso, el monto a pagar por concepto de impuesto predial no podrá ser inferior a la cuota fija establecida en el rango 1 de la tarifa del artículo 109 del Código Financiero del Estado de México y Municipios.

Acuerdo 014/2021. Se aprueba por este Ayuntamiento, otorgar a favor de los propietarios y/o poseedores de inmuebles, estímulos fiscales a través de bonificaciones hasta del 10% en el pago del impuesto predial, siempre que acrediten el manejo integral de residuos sólidos urbanos y/o la práctica de acciones de impacto dirigidas a la sostenibilidad del medio ambiente, según lo previsto por las disposiciones que rigen la materia, lo anterior, previa emisión del dictamen de procedencia que para tal efecto expida la Coordinación de Ecología de la Dirección de Obras Públicas, Desarrollo Urbano y Ecología.

Acuerdo 015/2021. Se aprueba a los sujetos del impuesto predial, contra el impuesto predial determinado compensar hasta una cantidad igual al 50% del valor total de la inversión que realicen en la adquisición, instalación y operación de energía fotovoltaica para generar y utilizar energía limpia en el inmueble del que se trate, siempre y cuando esa inversión se realice cumpliendo con los requisitos fiscales que establecen los artículos 29 y 29-A del Código Fiscal de la Federación. El porcentaje referido anteriormente, será compensable únicamente durante cinco ejercicios fiscales, en una quinta parte cada año, esto es, en el ejercicio fiscal que realice la inversión y en los cuatro inmediatos posteriores. La compensación en ningún caso generará saldo a favor del impuesto predial. Tratándose de la venta del inmueble respecto del cual se hubiese generado la compensación, subsistirá el derecho a continuar compensando el citado monto en el plazo establecido en el párrafo inmediato anterior, siempre y cuando la operación se celebre ante fedatario público.

Acuerdo 016/2021. Notifíquese al tesorero municipal para que, en uso de sus atribuciones, dé cumplimiento a los presentes acuerdos.

Acuerdo 017/2021. Publíquense los presentes acuerdos en la *Gaceta Municipal* de Tenango del Valle, Estado de México, órgano oficial de difusión del Gobierno Municipal.



Con fundamento en lo dispuesto por el artículo 115 fracción I de la Constitución Política de los Estados Unidos Mexicanos; artículos 113, 122 y 123 de la Constitución Política del Estado Libre y Soberano de México; artículos 27, 28, 29 primer párrafo y 30 de la Ley Orgánica Municipal del Estado de México; artículos 18, 19, 20 y 21 del Bando Municipal de Tenango del Valle, Estado de México, 2019; y, artículos 2.9, 2.10 y 2.49 del Código Reglamentario del Municipio de Tenango del Valle, Estado de México, por unanimidad de votos de los integrantes del Ayuntamiento de Tenango del Valle, Estado de México, se aprueban los siguientes:

Acuerdos

Acuerdo 018/2021. Se aprueba por este Ayuntamiento, otorgar bonificación equivalente al 8%, 6% y 4% sobre su importe total, al pago de derechos por suministro de agua potable, drenaje, alcantarillado y recepción de los caudales de aguas residuales para su tratamiento, cuando se realice en una sola exhibición, durante los meses de enero, febrero y marzo respectivamente, del ejercicio fiscal 2021. Asimismo, los contribuyentes de estos derechos que en los últimos dos años hayan cubierto sus obligaciones fiscales dentro de los plazos establecidos para ese efecto, gozarán de un estímulo adicional por cumplimiento, consistente en una bonificación del 4% en el mes de enero y 2% en el mes de febrero respectivamente; de igual forma otorgar durante el ejercicio fiscal 2021 a favor de pensionados, jubilados, huérfanos menores de 18 años, personas con discapacidad, adultos mayores, viudas o viudos, madres solteras sin ingresos fijos, aquellas personas físicas cuya percepción diaria no rebase tres salarios mínimos generales vigentes, así como a aquellas personas liberadas con motivo de amnistía estatal, una bonificación de hasta el 38% en el pago de los derechos por el suministro de agua potable, drenaje, alcantarillado y recepción de los caudales de aguas residuales para su tratamiento. La bonificación indicada se aplicará al beneficiario que acredite que habita el inmueble, sin incluir derivaciones.

Acuerdo 019/2021. Se aprueba por este Ayuntamiento, otorgar a favor de los contribuyentes sujetos al pago de los derechos por suministro de agua potable, drenaje y alcantarillado que lleven a cabo la regularización de sus adeudos durante el ejercicio fiscal 2021, estímulos fiscales a través de bonificaciones hasta el 50% del monto de la contribución a su cargo por los ejercicios fiscales anteriores, incluyendo los accesorios legales causados.

Acuerdo 020/2021. Notifíquese al tesorero del Organismo Público Descentralizado para la Prestación de los Servicios de Agua Potable, Alcantarillado y Saneamiento del



municipio para que, en el ejercicio de sus funciones, someta los presentes acuerdos a ratificación del Consejo Directivo para su aplicación correspondiente.

Acuerdo 021/2021. Publíquense los presentes acuerdos en la *Gaceta Municipal* de Tenango del Valle, Estado de México, órgano oficial de difusión del Gobierno Municipal.

Con fundamento en lo dispuesto por el artículo 115 fracción I de la Constitución Política de los Estados Unidos Mexicanos; artículos 113, 122 y 123 de la Constitución Política del Estado Libre y Soberano de México; artículos 27, 28, 29 primer párrafo y 30 de la Ley Orgánica Municipal del Estado de México; artículos 18, 19, 20 y 21 del Bando Municipal de Tenango del Valle, Estado de México, 2019; y, artículos 2.9, 2.10 y 2.49 del Código Reglamentario del Municipio de Tenango del Valle, Estado de México, por unanimidad de votos de los integrantes del Ayuntamiento de Tenango del Valle, Estado de México, se aprueban los siguientes:

Acuerdos

Acuerdo 022/2021. El Ayuntamiento de Tenango del Valle, Estado de México, aprueba el cierre definitivo de las obras y acciones del programa Fondo Estatal de Fortalecimiento Municipal (FEFOM) y Fondo Estatal de Fortalecimiento Municipal Especial (FEFOM ESPECIAL) del ejercicio fiscal 2020, en donde se incluye el importe total de remanentes de \$2,774.07 y \$2,831.00 del FEFOM y FEFOM ESPECIAL respectivamente, como a continuación se presenta:

FONDO ESTATAL DE FORTALECIMIENTO MUNICIPAL (FEFOM) 2020

N.P.	Nombre de la obra	Ubicación	Monto autorizado	Monto ejercido
1	Modernización de alumbrado público en Tenango de Arista	Tenango de Arista	\$ 255,686.06	\$ 255,517.63
2	Ampliación del C2 en Tenango de Arista	Todo el municipio	\$ 383,529.10	\$ 383,285.04
3	Construcción de techumbre anexo a la comandancia de Protección Civil en	Tenango de Arista	\$ 782,393.10	\$ 782,187.54



	Tenango de Arista			
4	Construcción de guarniciones y banquetas en calle Miguel Hidalgo	Santiaguito Coaxuxtenco	\$1,346,870.42	\$1,345,859.10
5	Reconstrucción y ampliación de Salón de Usos Múltiples en San Bartolomé Atlatlahuca	San Bartolomé Atlatlahuca	\$ 767,938.12	\$ 767,809.53
6	Programa de acciones para el desarrollo	Todo el municipio	\$ 375,548.69	\$ 375,548.69
7	Construcción de barda perimetral del panteón de San Francisco Tepexoxuca	San Francisco Tepexoxuca	\$ 402,820.71	\$ 402,459.98
8	Construcción de techumbre en plaza cívica en Santa María Jajalpa	Santa María Jajalpa	\$1,509,144.78	\$1,508,489.40
9	Pago del ISR del ejercicio fiscal 2017	N/A	\$2,000,000.00	\$2,000,000.00
Total			\$7,823,930.98	\$7,821,156.91
Remanente				\$ 2,774.07

**FONDO ESTATAL DE FORTALECIMIENTO MUNICIPAL ESPECIAL
(FEFOM ESPECIAL) 2020**

N.P.	Nombre de la obra	Ubicación	Monto autorizado	Monto ejercido
1	Modernización de alumbrado público en Tenango de Arista	Tenango de Arista	\$ 255,686.06	\$ 255,517.63



2	Ampliación del C2 en Tenango de Arista	Todo el municipio	\$ 383,529.10	\$ 383,285.04
3	Construcción de dormitorios y oficinas, anexo a la Comandancia de Protección Civil en Tenango de Arista	Tenango de Arista	\$ 782,393.10	\$ 782,159.48
4	Construcción de pavimentación en camino viejo a San Francisco en el cadenamamiento 0+545 al 0+665 en San Pedro Zictepec	San Pedro Zictepec	\$1,288,943.16	\$1,287,753.64
5	Construcción de aula para biblioteca pública municipal	San Pedro Zictepec	\$ 425,865.38	\$ 425,730.43
6	Construcción de oficina administrativa para TELECOM TELEGRAFOS en Tenango de Arista	Tenango de Arista	\$ 150,000.00	\$ 149,925.66
7	Construcción de barda con malla ciclónica en calle a la barranca en San Pedro Tlanixco	San Pedro Tlanixco	\$ 250,000.00	\$ 249,693.67
8	Acciones para el desarrollo	Todo el municipio	\$ 375,548.69	\$ 375,548.69
9	Construcción de barda perimetral del panteón de San Francisco Tepexoxuca	San Francisco Tepexoxuca	\$ 283,884.09	\$ 283,629.87
10	Rehabilitación de oficinas del centro de Servicios Administrativos	Tenango de Arista	\$ 250,000.00	\$ 249,975.19
11	Construcción de puente vehicular en Santa Cruz Pueblo Nuevo.	Santa Cruz Pueblo Nuevo	\$1,056,324.07	\$1,056,123.35



12	Pago del ISR del ejercicio fiscal 2017	N/A	\$2,000,000.00	\$2,000,000.00
13	Pago a calificadoras	N/A	\$ 321,757.33	\$ 321,757.33
		Total	\$7,823,930.98	\$7,821,099.98
		Remanente		\$ 2,831.00

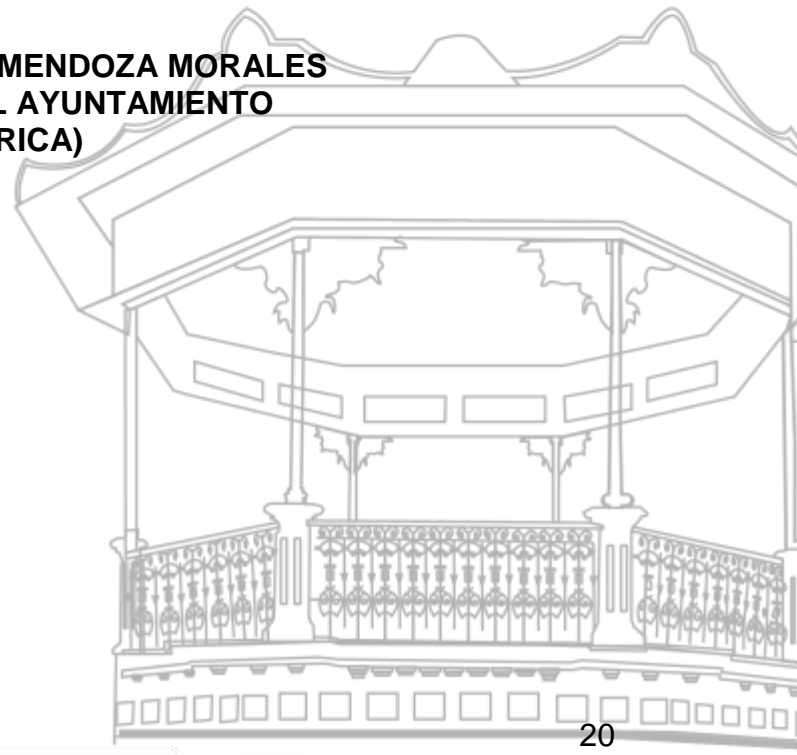
Acuerdo 023/2021. Se instruye al director de obras públicas, desarrollo urbano y ecología de este Ayuntamiento para que, en el ejercicio de sus funciones, acuda a las instancias correspondientes a efecto de contar con la validación y seguimiento de las obras referidas en el Acuerdo previo.

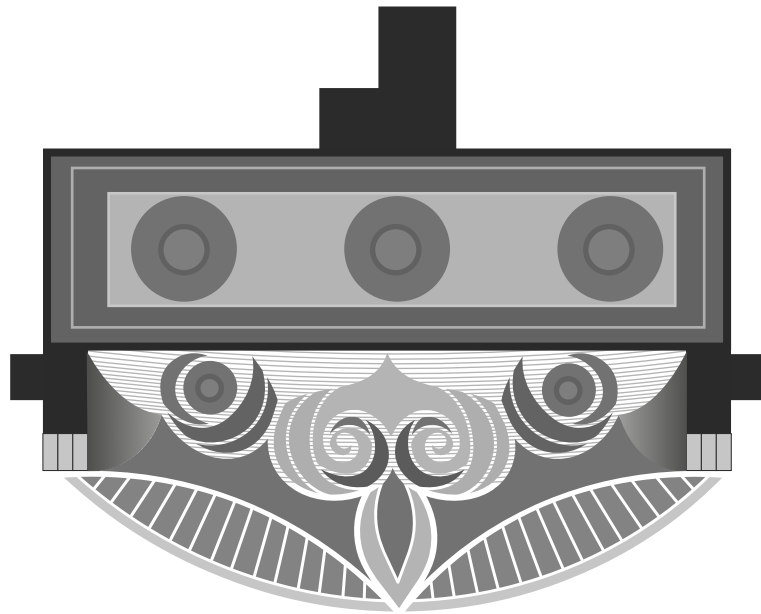
Acuerdo 024/2021. Notifíquese al tesorero municipal para que, en el ejercicio de sus facultades, dé cumplimiento a los presentes acuerdos.

Acuerdo 025/2021. Los presentes acuerdos entrarán en vigor a partir de la fecha de su aprobación.

Acuerdo 026/2021. Publíquense los presentes acuerdos en la *Gaceta Municipal* de Tenango del Valle, Estado de México, órgano oficial de difusión del Gobierno Municipal.

DR. NAHUM MIGUEL MENDOZA MORALES
SECRETARIO DEL AYUNTAMIENTO
(RÚBRICA)





TENANGO DEL VALLE
2019 - 2021